

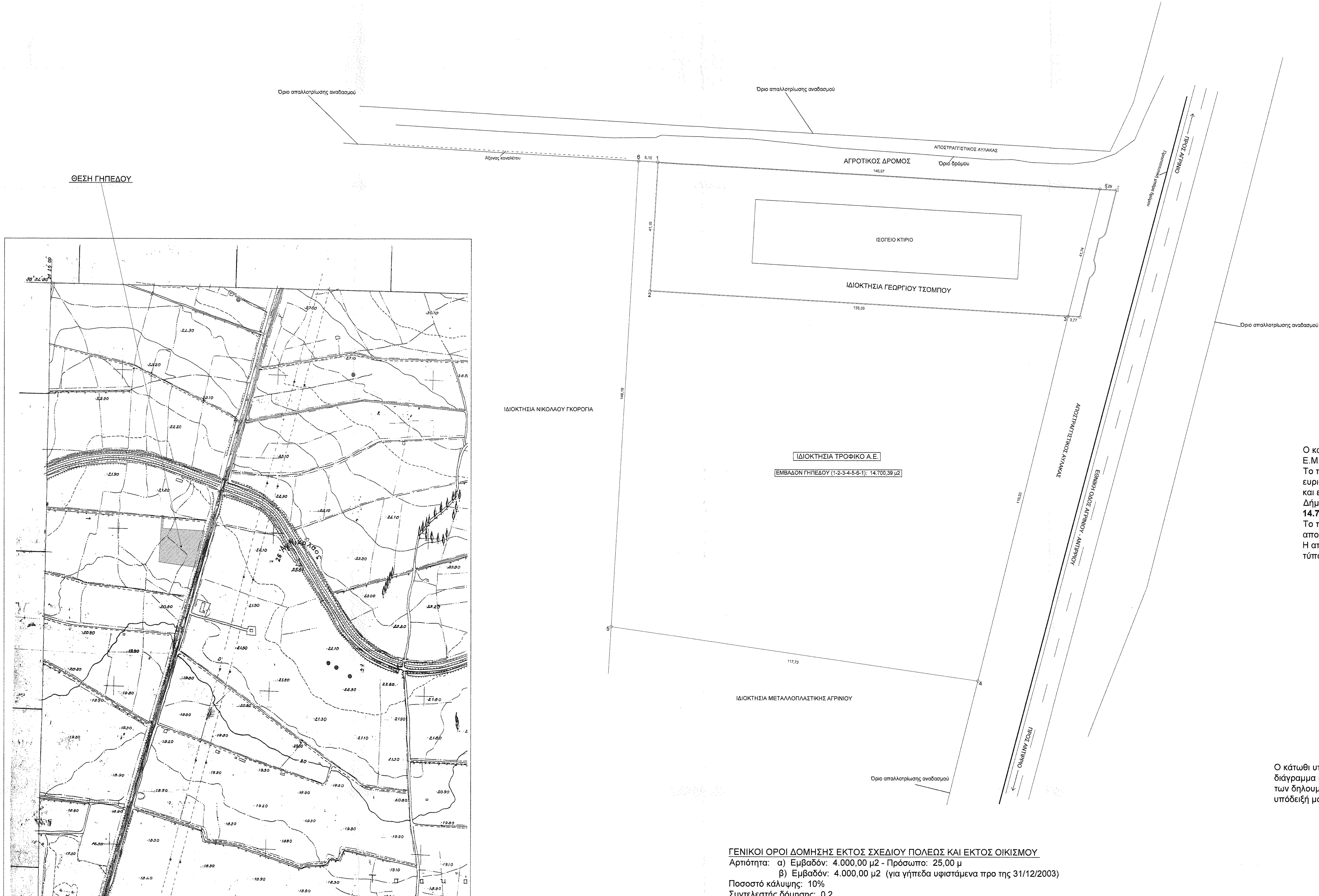
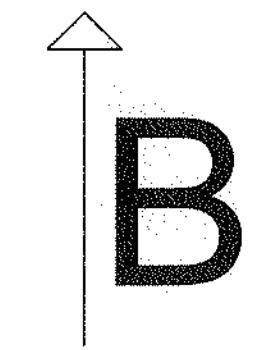


ΤΙΤΛΟΣ ΕΡΓΟΥ	ΤΟΠΟΓΡΑΦΙΚΗ ΑΠΟΤΥΠΩΣΗ ΓΗΠΕΔΟΥ
ΘΕΣΗ ΕΡΓΟΥ	ΑΓΙΟΣ ΝΙΚΟΛΑΟΣ ΠΑΝΑΙΤΩΛΙΟΥ Δ. ΑΓΡΙΝΙΟΥ
ΕΡΓΟΔΟΤΗΣ	ΤΡΟΦΙΚΟ Α.Ε.
ΣΧΕΔΙΟ	ΤΟΠΟΓΡΑΦΙΚΟ ΔΙΑΓΡΑΜΜΑ ΓΗΠΕΔΟΥ
ΣΥΝΤΑΚΤΗΣ ΣΧΕΔΙΟΥ	ΑΝΔΡΕΑΣ Γ. ΤΣΕΛΙΟΣ Πολιτικός Μηχανικός Ε.Μ.Π. 
ΚΛΙΜΑΚΑ	1 : 500
ΗΜΕΡΟΜΗΝΙΑ	ΑΠΡΙΛΙΟΣ 2016
ΘΕΩΡΗΣΗ	

ΣΥΝΤΕΤΑΓΜΕΝΕΣ ΚΟΡΥΦΩΝ ΓΗΠΕΔΟΥ ΣΕ ΣΥΣΤΗΜΑ ΝΑΤΤ		
ΣΗΜΕΙΑ	X	Y
1	-4229,10	-20386,39
2	-4231,53	-20427,42
3	-4098,43	-20435,17
4	-4127,18	-20550,98
5	-4243,68	-20533,98
6	-4235,19	-20386,03

ΣΥΝΤΕΤΑΓΜΕΝΕΣ ΚΟΡΥΦΩΝ ΓΗΠΕΔΟΥ ΣΕ ΣΥΣΤΗΜΑ ΕΓΣΑ '87		
ΣΗΜΕΙΑ	X	Y
1	275056,81	4271631,73
2	275053,24	4271590,77
3	275186,10	4271579,35
4	275154,16	4271464,35
5	275038,15	4271484,56
6	275050,73	4271632,26




ΥΠΕΥΘΥΝΗ ΔΗΛΩΣΗ ΜΗΧΑΝΙΚΟΥ

Ο κάτωθι υπογεγραμμένος Τσέλιος Ανδρέας του Γεωργίου, Πολιτικός Μηχανικός Ε.Μ.Π. (Αριθμ. Μητρώου ΤΕΕ 99754), δηλώνω υπευθύνως ότι:
Το παρόν τοπογραφικό διάγραμμα υπό τα στοιχεία 1-2-3-4-5-6-1, αφορά σε γήπεδο ευρισκόμενο εκτός εγκεκριμένου ρυμοτομικού σχεδίου, εκτός οριοθετημένου οικισμού και εκτός Γενικού Πολεοδομικού Σχεδίου στην περιοχή Αγίου Νικόλαου Πανατωλιού Δήμου Αγρινίου Π.Ε. Αιτωλοακαρνανίας. Το εν λόγω γήπεδο έχει συνολικό εμβαδόν **14.700,39 μ2** και είναι άρτιο και οικοδομήσιμο.
Το τελικό εμβαδόν του αγροτεμαχίου βρίσκεται εντός του ορίου της επιτρεπτής αποκλίσεως του +2% από το εμβαδόν του τίτλου κτήσεως.
Η αποτύπωση του γηπέδου πραγματοποιήθηκε με την χρήση γεωδαιτικού σταθμού τύπου FOIF OTS685 - R300.

Αγρίνιο, Απρίλιος 2016

Ο Υπευθύνως Δηλών



ΑΝΔΡΕΑΣ Γ. ΤΣΕΛΙΟΣ
ΔΙΠΛ. ΠΟΛΙΤΙΚΟΣ ΜΗΧΑΝΙΚΟΣ
Ε.Μ.Π. (ΑΡ. ΜΗΤΡΩΟΥ ΤΕΕ 99754)
ΜΕΛΟΣ ΤΕΕ ΑΙΤΩΛΟΑΚΑΡΝΑΝΙΑΣ (ΑΡ. ΜΗΤΡΩΟΥ ΤΕΕ 99754)
ΑΔΜ: 102398220 - ΑΓΡΙΝΙΟΥ
Ι. ΣΤΑΛΚΟΥ 21 - ΑΓΡΙΝΙΟ
ΤΗΛ: 26410 25075

ΥΠΕΥΘΥΝΗ ΔΗΛΩΣΗ ΥΠΟΔΕΙΞΗΣ ΟΡΙΩΝ ΤΟΥ ΙΔΙΟΚΤΗΤΗ

Ο κάτωθι υπογεγραμμένος ιδιοκτήτης του γηπέδου που περιγράφεται στο παρόν τοπογραφικό διάγραμμα υπό τα στοιχεία: 1-2-3-4-5-6-1, δηλώνω ότι ευθύνομαι για την ορθότητα και ακρίβεια των δηλουμένων ορίων του ως άνω γηπέδου, τα οποία όρια τέθηκαν παρουσία μου και με υπόδειξη μου προς τον συντάξαντα το παρόν τοπογραφικό διάγραμμα Μηχανικό.

Αγρίνιο, Φεβρουάριος 2016

Ο Υπευθύνως Δηλών



ΓΕΝΙΚΟΙ ΟΡΟΙ ΔΟΜΗΣΗΣ ΕΚΤΟΣ ΣΧΕΔΙΟΥ ΠΟΛΕΩΣ ΚΑΙ ΕΚΤΟΣ ΟΙΚΙΣΜΟΥ
Αρμότητα: α) Εμβαδόν: 4.000,00 μ2 - Πρώστωπο: 25,00 μ
β) Εμβαδόν: 4.000,00 μ2 (για γήπεδα υφιστάμενα προ της 31/12/2003)
Ποσοστό κάλυψης: 10%
Συντελεστής δόμησης: 0,2
Μέγιστο ύψος: 7,50 μ - Επιτρέπονται μέχρι 2 όροφοι
Αποστάσεις κτιρίου από όρια γηπέδου: 15,00 μ

ΑΠΟΣΠΑΣΜΑ ΧΑΡΤΗ Γ.Υ.Σ. (ΦΥΛΛΟ 5292_3)
ΚΛΙΜΑΚΑ 1 : 5.000