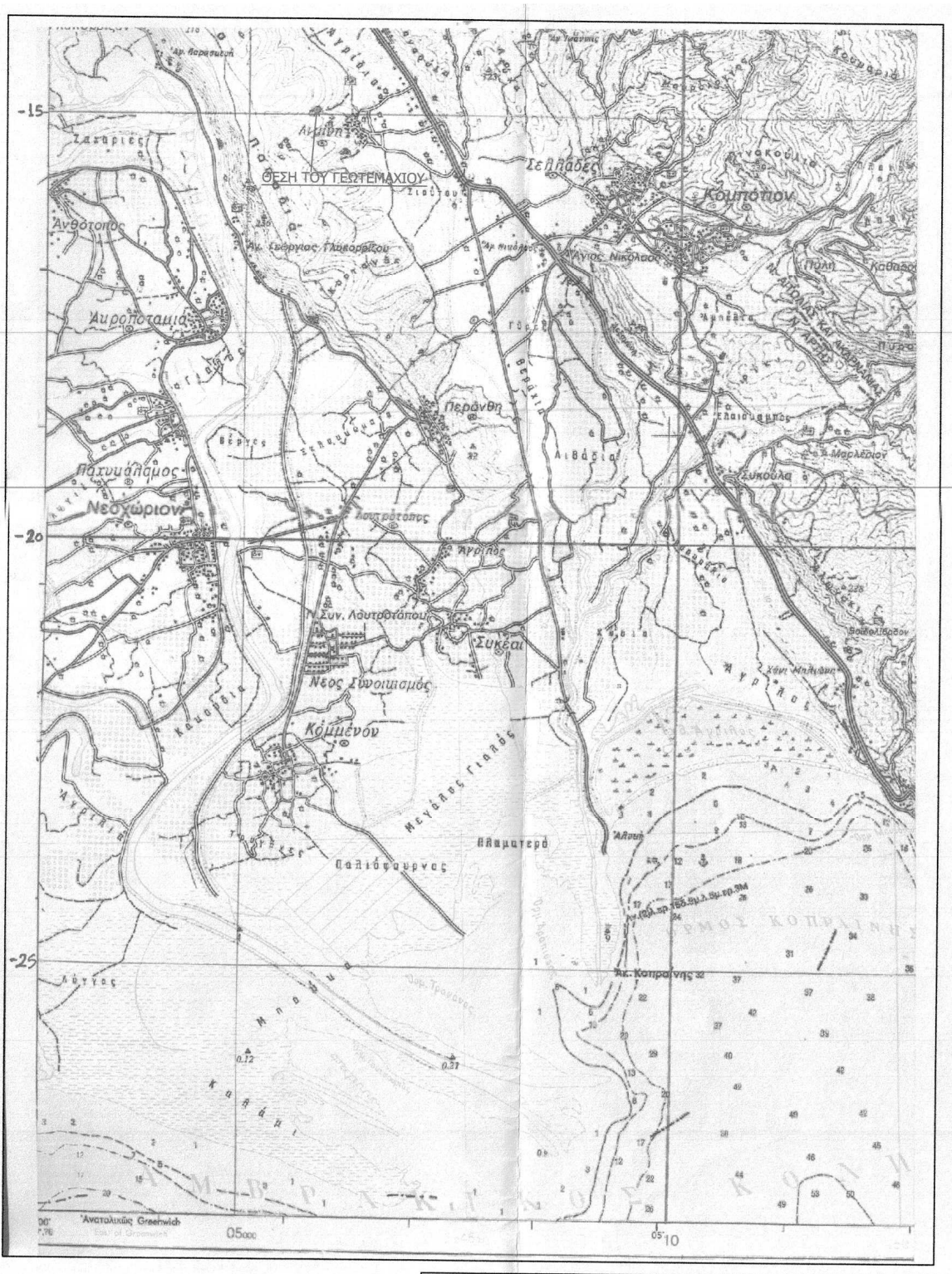



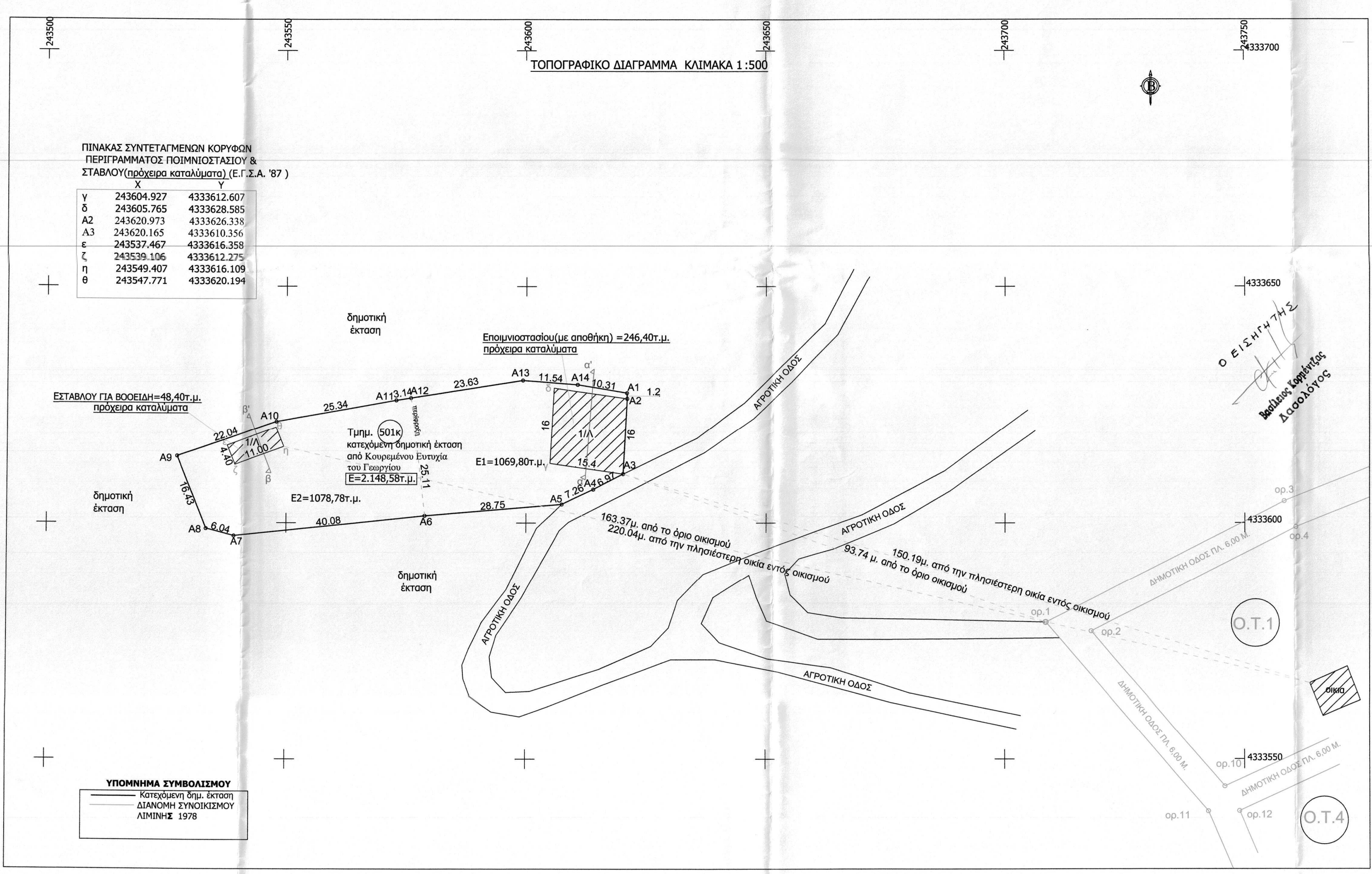

ΠΙΝΑΚΑΣ ΣΥΝΤΕΤΑΓΜΕΝΩΝ ΚΟΡΥΦΩΝ ΠΕΡΙΓΡΑΜΜΑΤΟΣ ΠΟΙΜΝΙΟΣΤΑΣΙΟΥ & ΣΤΑΒΛΟΥ(πρόχειρα καταλύματα) (Ε.Γ.Σ.Α. '87)

	X	Y
γ	243604.927	4333612.607
δ	243605.765	4333628.585
Α2	243620.973	4333626.338
Α3	243620.165	4333610.356
ε	243537.467	4333616.358
ζ	243539.106	4333612.275
η	243549.407	4333616.109
θ	243547.771	4333620.194

Ε.Γ.Σ.Α. '87

ΤΟΠΟΓΡΑΦΙΚΟ ΔΙΑΓΡΑΜΜΑ

Γεωτεμαχίου τμημ. του με αριθμ. (501κ) Διανομής Αγρ/τος Λιμίνης 1929 (κατεχόμενη δημοτική έκταση) με στοιχεία [Α1.Α2.Α3.Α4.Α5.Α6.Α7.Α8.Α9. Α10.Α11.Α12.Α13.Α14.Α1] και Εμβαδόν=2.148,58 τ.μ. , κειμένου στη θέση " Μαρατιά " (εκτός σχεδίου) Τοπικής Κοινότητας Λιμίνης Δημοτικής Ενότητας Αρταίων Δήμου Αρταίων Περιφερειακής Ενότητας Άρτας.

ΚΛΙΜΑΚΑ 1:500

ΣΥΝΤΕΤΑΓΜΕΝΕΣ ΟΡΙΩΝ

ΣΗΜΕΙΑ	X	Y	ΣΗΜΕΙΑ	X	Y
Α1	243620.919	4333627.536	Α8	243533.118	4333598.785
Α2	243620.973	4333626.338	Α9	243527.105	4333614.080
Α3	243620.163	4333610.353	Α10	243547.885	4333621.413
Α4	243614.010	4333607.085	Α11	243572.816	4333625.962
Α5	243607.467	4333603.938	Α12	243575.915	4333626.455
Α6	243578.818	4333601.509	Α13	243599.252	4333630.175
Α7	243538.965	4333597.249	Α14	243610.762	4333629.282

* Το διάγραμμα είναι ενταγμένο στο κρατικό σύστημα συντεταγμένων ΕΓΣΑ '87.
Οι διαστάσεις και το εμβαδόν υπολογίστηκαν αναλυτικά από τις συντεταγμένες των κορυφών.

ΕΜΒΑΔΟΝ ΓΕΩΤΕΜΑΧΙΟΥ ΤΜΗΜ. ΤΟΥ ΜΕ ΑΡΙΘΜΟ (501κ)

ΣΗΜΕΙΑ : 14	* ΕΜΒΑΔΟΝ =2.148,58 τ.μ.
Α1 Α2 Α3 Α4 Α5 Α6 Α7 Α8 Α9 Α10 Α11 Α12 Α13 Α14	

Κατεχόμενη Δημοτική έκταση από: Κουρεμένου Ευτυχία του Γεωργίου

Δήλωση Ιδιοκτήτη 4030/2011

Η κάτωθι υπογεγραμμένη, Κουρεμένου Ευτυχία του Γεωργίου , δηλώνω ότι τα όρια της έκτασης με Εμβ.=2.148,58 τ.μ. κειμένης στη θέση "Μαρατιά " (εκτός σχεδίου) Τοπικής Κοινότητας Λιμίνης Δημοτικής Ενότητας Αρταίων Δήμου Αρταίων Περιφερειακής Ενότητας Άρτας υπεδείχθησαν από εμένα και ευθύνομαι για την ακρίβεια των δηλούμενων ορίων της.

Η ΔΗΛΟΥΣΑ

ΔΗΛΩΣΗ ΜΗΧΑΝΙΚΟΥ Ν.651/77

Δηλώνω σύμφωνα με το νόμο για το γεωτεμάχιο με στοιχεία [Α1.Α2.Α3.Α4.Α5.Α6.Α7.Α8. Α9.Α10.Α11.Α12.Α13.Α14.Α1] και Εμβαδόν=2.148,58 τ.μ., που βρίσκεται στη θέση " Μαρατιά " (εκτός σχεδίου) Τοπικής Κοινότητας Λιμίνης Δημοτικής Ενότητας Αρταίων Δήμου Αρταίων Περιφερειακής Ενότητας Άρτας είναι εκτός σχεδίου, εκτός ζώνης NATURA, μη άρτιο και μη οικοδομήσιμο σύμφωνα με τις ισχύουσες πολεοδομικές διατάξεις.
Τέλος εντός του γεωτεμαχίου δεν διέρχονται εναέριες γραμμές μεταφοράς υψηλής τάσης της Δ.Ε.Η. , αγωγός φυσικού αερίου, οδός προϋφιστάμενη του 1923 ή ρέμα και εντός των ομόρων γεωτεμαχίων δεν υφίστανται διατηρητέα κτίσματα.

Ο ΜΗΧΑΝΙΚΟΣ

ΓΕΩΡΓΙΟΣ Κ. ΑΝΑΓΝΩΣΤΟΥ
ΔΙΠΛ. ΠΟΛΙΤΙΚΟΣ ΜΗΧΑΝΙΚΟΣ
ΜΕΛΟΣ ΤΕΕ ΑΡ. ΜΗΤΡΩΟΥ 103385
ΦΙΛΩΝΟΣ 6 ΣΚΟΥΦΑ ☎ 6936911599
ΑΦΜ 127671855 ΔΟΥ ΑΡΤΑΣ

ΕΛΛΗΝΙΚΗ ΔΗΜΟΚΡΑΤΙΑ
ΑΠΟΚΕΝΤΡΩΜΕΝΗ ΔΙΟΙΚΗΣΗ
ΗΠΕΙΡΟΥ - ΔΥΤ. ΜΑΚΕΔΟΝΙΑΣ
Δ/ΝΣΗ ΔΑΣΩΝ ΑΡΤΑΣ
Το παρόν ανήκει στο υπ' αριθ. 78262/02-06-2016
έγγραφο της Δ/νσης Δασών Άρτας
Θεωρήθηκε
Άρτα 02-06-2016
Ο Προϊστάμενος Δ/νσης α.α.
ΔΗΜΗΤΡΙΟΣ ΠΕΣΛΗΣ
Δασολόγος με Β' βαθμό

ΕΡΓΟ :	ΤΟΠΟΓΡΑΦΙΚΟ ΔΙΑΓΡΑΜΜΑ ΓΕΩΤΕΜΑΧΙΟΥ ΤΜΗΜ. ΤΟΥ ΜΕ ΑΡΙΘΜΟ (501κ) ΔΙΑΝΟΜΗΣ ΑΓΡ/ΤΟΣ ΛΙΜΙΝΗΣ 1929 (ΚΑΤΕΧΟΜΕΝΗ ΔΗΜΟΤΙΚΗ ΕΚΤΑΣΗ)
ΕΡΓΟΔΟΤΕΣ:	ΚΟΥΡΕΜΕΝΟΥ ΕΥΤΥΧΙΑ ΤΟΥ ΓΕΩΡΓΙΟΥ
ΘΕΣΗ :	" ΜΑΡΑΤΙΑ " (ΕΚΤΟΣ ΣΧΕΔΙΟΥ) ΤΟΠΙΚΗΣ ΚΟΙΝΟΤΗΤΑΣ ΛΙΜΙΝΗΣ ΔΗΜΟΤΙΚΗΣ ΕΝΟΤΗΤΑΣ ΑΡΤΑΙΩΝ ΔΗΜΟΥ ΑΡΤΑΙΩΝ ΠΕΡΙΦΕΡΕΙΑΚΗΣ ΕΝΟΤΗΤΑΣ ΑΡΤΑΣ
ΤΙΤΛΟΣ ΣΧΕΔΙΟΥ: ΤΟΠΟΓΡΑΦΙΚΟ ΔΙΑΓΡΑΜΜΑ	ΑΡ.ΣΧΕΔΙΟΥ: ΤΔ
	ΚΛΙΜΑΚΕΣ: 1:500, 1:5000 & 1:50000
ΗΜΕΡΟΜΗΝΙΑ:	ΜΑΪΟΣ 2016
ΜΕΛΕΤΗΤΗΣ	ΑΝΑΓΝΩΣΤΟΥ ΓΕΩΡΓΙΟΣ Πολιτικός Μηχανικός
ΥΠΟΓΡΑΦΗ	ΣΦΡΑΓΙΔΑ
ΓΕΩΡΓΙΟΣ Κ. ΑΝΑΓΝΩΣΤΟΥ ΔΙΠΛ. ΠΟΛΙΤΙΚΟΣ ΜΗΧΑΝΙΚΟΣ ΜΕΛΟΣ ΤΕΕ ΑΡ. ΜΗΤΡΩΟΥ 103385 ΦΙΛΩΝΟΣ 6 ΣΚΟΥΦΑ ☎ 6936911599 ΑΦΜ 127671855 ΔΟΥ ΑΡΤΑΣ	