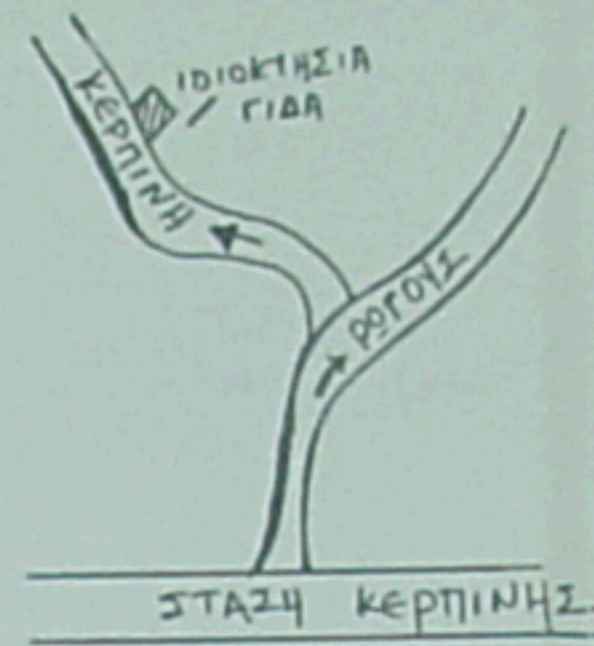


ΟΔΟΠΟΡΙΚΟ ΣΚΑΡΙΦΗΜΑ



ΕΜΒΑΔΟΝ ΓΗΠΕΔΟΥ (1,2,3,4,5,6,7,1) = 2227,68 τ.μ

ΔΗΛΩΣΗ 651/77

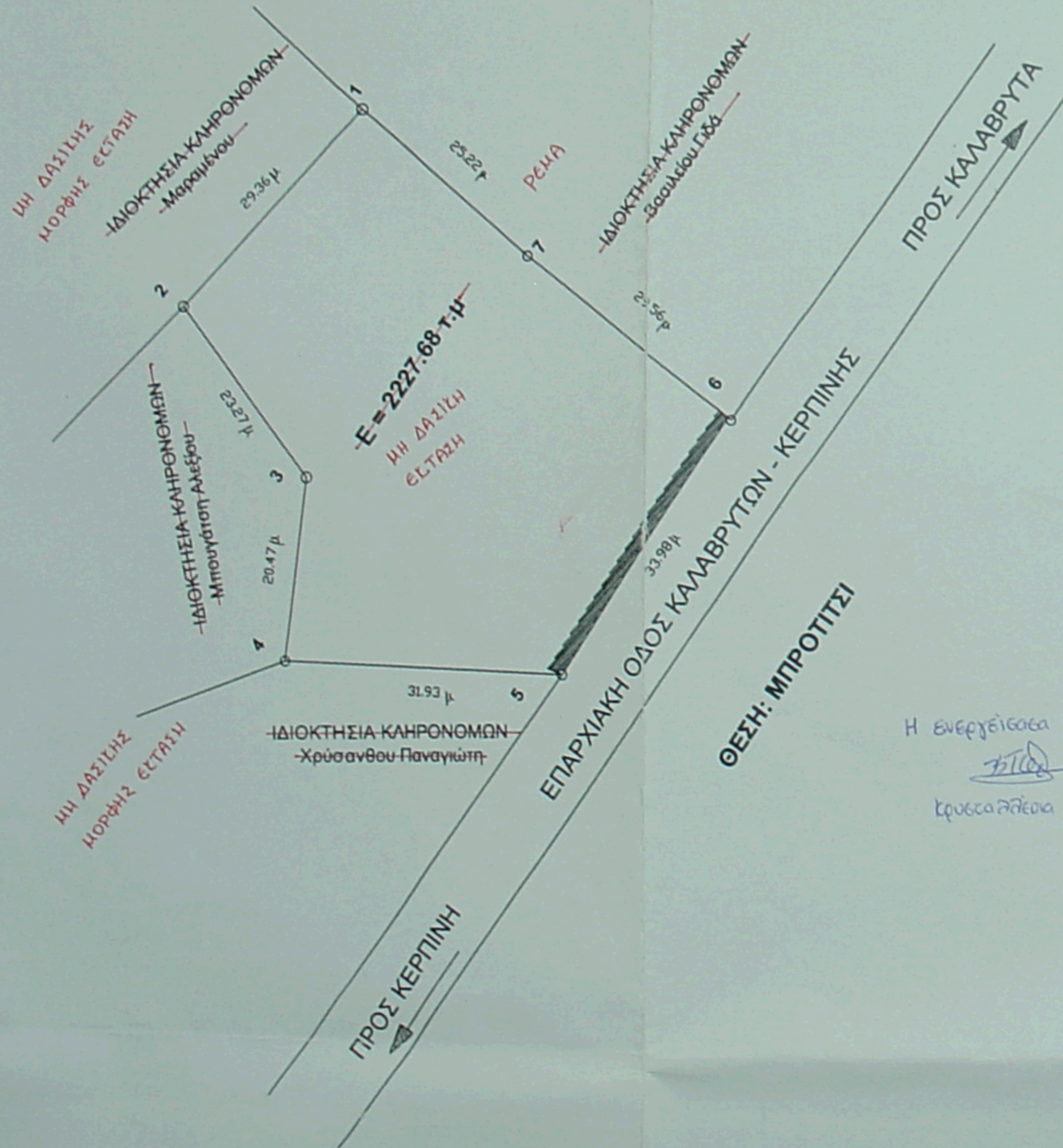

Το γήπεδο με τα στοιχεία (1,2,3,4,5,6,7,1) εμβαδού 2.227,68 τ.μ, βρίσκεται εκτός των ορίων του οικισμού «ΚΕΡΤΙΝΗ» του Δήμου Καλαβρύτων εκτός σχεδίου πόλεως και εκτός ζώνης οικισμού.

Είναι άρτιο και οικοδομήσιμο κατά παρέκκλιση σύμφωνα με τους όρους του Π.Δ. 24/5/1985 ΦΕΚ 270 Δ' /31-5-85, γιατί έχει πρόσωπο σε επαρχιακή οδό μεγαλύτερο των 25 μ, εμβαδό μεγαλύτερο των 2000 τ.μ και προϋφίσταται του 1978 (17/10/78 ημέρα δημοσίευσης του από 6/10/78 Π.Δ. ΦΕΚ 538Δ').

Λίγιο 7/12/07

Ο Μηχανικός

ΒΑΣΙΛΕΙΟΣ Γ. ΧΡΙΣΤΟΠΟΥΛΟΣ
 ΑΡΧΙΤΕΚΤΩΝ ΜΗΧΑΝΙΚΟΣ
 ΜΕΛΟΣ Τ.Ε.Ε.
 ΕΛΛΙΩΝ ΑΙΓΙΟΥ
 Α.Φ.Μ.: 45009303 / Δ.Ο.Υ.: ΑΙΓΙΟΥ
 ΤΗΛ.: 42705 - 41663 - (01)9223763



ΘΕΣΗ: ΜΠΡΟΤΙΣΣΙ

Η ενεργείαση εν αυτοίς

Κρυσαλίδου Τσούρη

ΔΗΛΩΣΗ ΥΛΟΠΟΙΗΣΗΣ ΟΡΙΩΝ

Τα όρια υπέδειξε η ιδιοκτήτρια όπου φέρει και ευθύνη γι' αυτά.

Η Ιδιοκτήτρια

ΣΥΝΤΕΤΑΓΜΕΝΕΣ ΚΑΤΑ ΕΓΣΑ 87'
ΣΥΝΤΕΤΑΓΜΕΝΕΣ ΟΡΙΩΝ

ΣΗΜΕΙΟ	X	Ψ
1	033-4881.64	4215316.47
2	033-4861.59	4215295.03
3	033-4874.94	4215275.96
4	033-4871.94	4215255.72
5	033-4903.8207	4215253.99
6	033-4923.41	4215281.75
7	033-4900.59	4215299.83