


ΥΠΟΚΛΗΜΙΑ ΣΥΜΒΟΛΩΝ

.....	Όριο καλλιέργειας
---	Ανεπαρκώς αναστασμένη οδός
- - - -	Σωρευτήριος
-----	Προσέφυξις
---	Όριο γεωτεταγμένου
---	Όριο Σ.Δ. Μηλιώνος
---	Όριο αναστάσεως
---	Όριο Αγορευτήριου

ΥΠΕΥΘΥΝΗ ΔΙΑΚΟΝΗ: ΕΣΕ ΓΕΤ
 Το σχέδιο αυτό (ΙΑ ΒΕ Γ.Δ.Α.) με στοιχεία, επιμέτρη και διαστάσεις που υπολογίζονται στο παρόν τοπογραφικό διάγραμμα βασίζεται στους Απογραφικούς Μητρώους Διαμορφ. 1838 (Δωκεριόφω), είναι εκτός Σχεδίου Πλάτους, εκτός Ζ.Ο.Ε. και είναι όριο και διόρθωση κατά κανόνα σύμφωνα με τις προϋποθέσεις του σχεδίου. Η παρούσα διαμόρφωση είναι η αποτελεσματική μετρητική διαμόρφωση που ενομοιοποιείται με τον υπαρκτό της κατάθεσης του Ν. 1337/83 στην ειδική διαμόρφωση σε κ.π.π. σε γράφημα.

Άρης Ορατάς, 1 Οκτωβρίου 2015
 Ο Συντάκτης και Διευκριν



ΣΤΟΙΧΕΙΑ ΕΡΓΑΣΙΑΣ: ΜΠΟΥΡΙΝΑΡΗΣ ΠΑΝΑΓΙΩΤΗΣ

ΤΥΠΟΣ ΕΡΓΟΥ: ΤΟΠΟΓΡΑΦΙΚΟ ΔΙΑΓΡΑΜΜΑ ΑΓΡΟΤΕΜΑΧΙΟΥ

ΘΕΣΗ ΕΡΓΟΥ: ΔΗΜΟΣ ΑΓΡΟΣ ΟΡΕΩΤΙΚΟΥ ΑΓΡΟΤΕΜΑΧΙΟΥ ΕΣ.Ε.Β.

ΘΕΜΑ ΣΧΕΔΙΟΥ: ΤΟΠΟΓΡΑΦΙΚΟ ΔΙΑΓΡΑΜΜΑ ΑΓΡΟΤΕΜΑΧΙΟΥ

Τ.1

ΚΑΙΜΑΚΑ: 1 : 500


ΧΡΟΝΟΣ ΜΕΛΕΤΗΣ: ΙΟΥΝΙΟΣ 2015

ΜΕΛΕΤΗΤΗΣ:

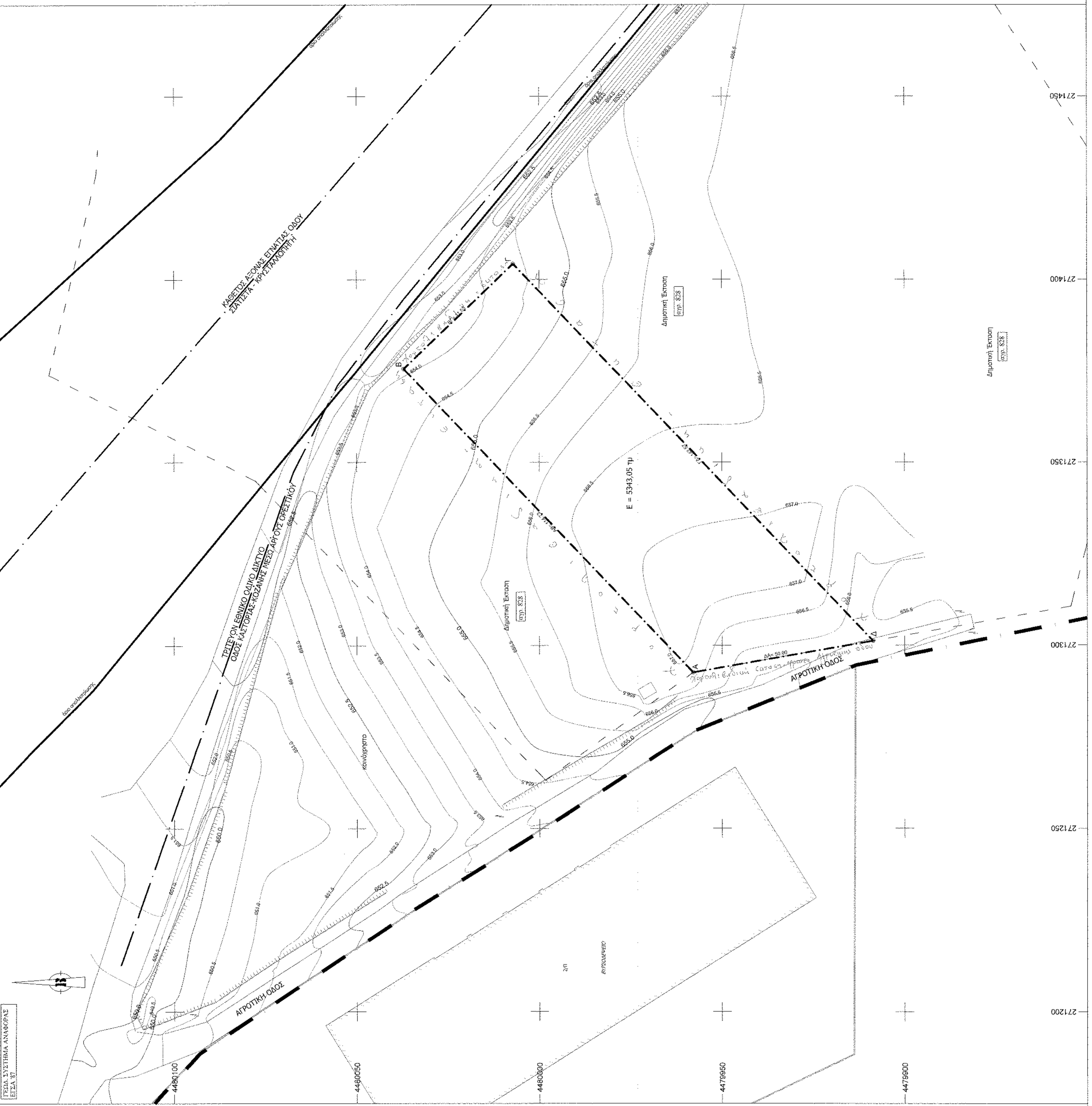
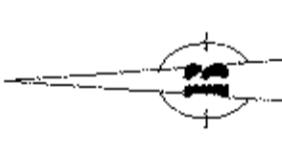
ΑΝΣΕΒΕ ΜΙΧΑΗΛ ΜΙΧΑΗΛ ΑΝΑΣΤΑΣΙΟΣ Μη.Ε.Γ.Ε.Π. με αριθμό 177/2015
 Α. Μωυσιάδης Άρης Ορατάς
 Αρ. Μητρώου 617/2015
 Email: mitsalis@otenet.gr, mitsalis@otenet.gr

ΣΦΡΑΓΙΔΑ ΜΕΛΕΤΗΤΗ

ΘΕΩΡΗΣΗ ΥΠΗΡΕΣΙΑΣ
 ΔΑΣΥΔΡΟΜΟΣ



ΠΕΔΙΑ ΣΥΣΤΗΜΑ ΑΝΑΘΕΣΑΣ ΕΠΙΣ. Β'.



ΣΥΝΝΕΣ ΚΟΡΥΦΩΝ ΣΕ ΕΓΣΑ87

σημ	X	Y
A	271292.6	4479957.91
B	271375.55	4480037.17
Γ	271404.24	4480007.14
Δ	271301.17	4479908.65

