ΑΠΟΣΠΑΣΜΑ ΟΡΘΟΦΩΤΟΧΑΡΤΗ ΚΤΗΜΑΤΟΛΟΓΙΟΥ ΚΛΙΜΑΚΑΣ 1:5000

ΘΕΣΗ ΑΓΡΟΤΕΜΑΧΙΩΝ

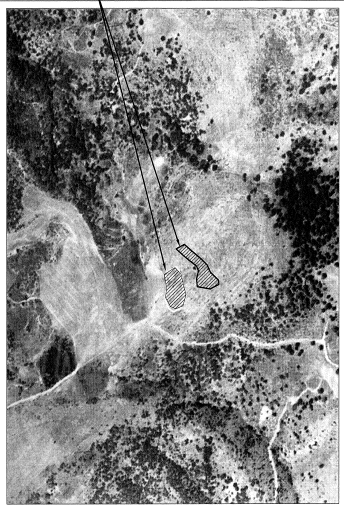

ΑΠΟΣΠΑΣΜΑ ΑΠΟ ΧΑΡΤΗ Γ.Υ.Σ. "ΔΕΣΚΑΤΗ" ΚΛΙΜΑΚΑΣ 1:50000

ΘΕΣΗ ΑΓΡΟΤΕΜΑΧΙΩΝ

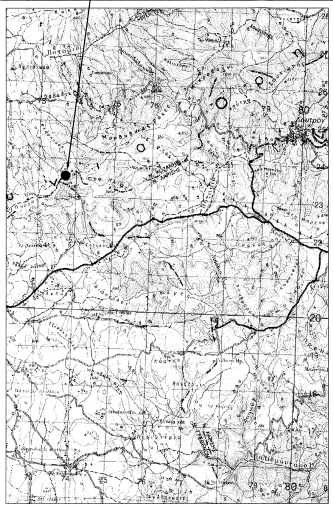

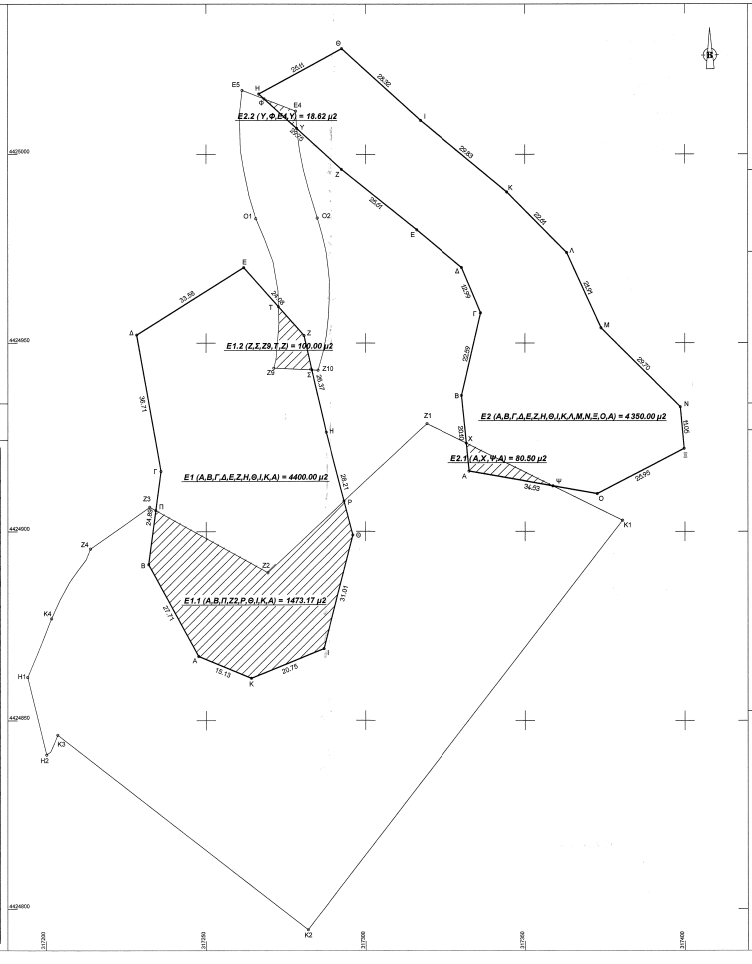

ΟΡΟΙ ΔΟΜΗΣΗΣ

ΠΔ/24-5-85 ΦΕΚ-270Δ/31-5-85 (Άρθρο 1)
Όπως τροποποιήθηκε με το Ν.3212(Φ.Ε.Κ. 308α/31-12-2003)

1. α) Π= 25 μ Ε=4000 μ2
   β) Π=45 μ Β=50 μ Ε=4000 μ2
   (νοτ γήπεδα με πρόσωπο σε Διεθνείς,Εθνικές κ.λ.π οδούς)
ΚΑΤΑ ΠΑΡΕΚΚΛΙΣΗ
2. α) Ε=2000 μ2 την 24-4-77
   (εντός ζώνης πόλεων ,κωμών, οικισμών)
   β) Γιά γήπεδα με πρόσωπο σε Διεθνείς,Εθνικές κ.λ.π. οδούς
   αα) Π=10 μ Β=15 μ Ε= 750 μ2 προ 12-11-82
   ββ) Π=20 μ Β=35 μ Ε=1200 μ2 προ 12-09-84
   γγ) Π=25 μ Β=40 μ Ε=2000 μ2 προ 17-10-78
   δδ) Ε=4000 μ2 απο 17-10-78 εως 31-5-85

ΕΜΒΑΔΑ ΑΓΡΟΤΕΜΑΧΙΩΝ

Ε1(Α,Β,Γ,Δ,Ε,Ζ,Η,Θ,Ι,Κ,Α)
Ε1= 4400.00μ2

Ε2(Α,Β,Γ,Δ,Ε,Ζ,Η,Θ,Ι,Κ,Λ,Μ,Ν,Ξ,Ο,Α)
Ε2= 4350.00μ2

ΔΗΛΩΣΗ ΙΔΙΟΚΤΗΤΗ

Ο κατωθι υπογεγραμμένος Σωτηρόπουλος Νικόλαος, ιδιοκτήτης των αγροτεμαχίων με στοιχεία Ε1(Α,Β,Γ,Δ,Ε,Ζ,Η,Θ,Ι,Κ,Α) & Ε2(Α,Β,Γ,Δ,Ε,Ζ,Η,Θ,Ι,Κ,Λ,Μ,Ν,Ξ,Ο,Α), δηλώνω ότι τα όρια που υπέδειξα για αποτύπωση είναι τα αληθή.

Ο Δηλών

ΒΕΒΑΙΩΣΗ

Ο υπογεγραμμένος μηχανικός Ζηρδέλης Ορέστης Βεβαιώνω οτι τα αγροτεμάχια με στοιχεία Ε1(Α,Β,Γ,Δ,Ε,Ζ,Η,Θ,Ι,Κ,Α) & Ε2(Α,Β,Γ,Δ,Ε,Ζ,Η,Θ,Ι,Κ,Λ,Μ,Ν,Ξ,Ο,Α) είναι εκτός σχεδίου, εντός Κτηματικής Περιφέρειας Λουτρού Ελασσόνας, και είναι όρια και οικοδομήσιμα κατά παρέκκλιση.
Οι κορυφές του αγροτεμαχίου έχουν εξαρτηθεί από το Εθνικό Γεωδαιτικό Σύστημα Αναφοράς '87 (ΕΓΣΑ'87) και στην προβολή ΤΜ'87
Τα παραπάνω αγροτεμαχία δεν οφείλει εισφορά σε γη και χρήμα.

Λάρισα, Σεπτέμβριος 2013
Ο Μηχανικός

ΟΡΕΣΤΗΣ ΧΑΡ. ΖΗΡΔΕΛΗΣ
ΠΟΛΙΤΙΚΟΣ ΜΗΧΑΝΙΚΟΣ
ΑΡΙΘ.ΜΗΤΡ.ΤΕΕ 95536 Α.Π.Θ.
ΜΕΛΟΣ Τ.Ε.Ε. ΑΡΙΘΜΟΣ ΜΗΤΡΟΥ 95536
ΜΕΡΚΟΥΡΗ 7Α, Τ.Κ. 41222 ΓΙΑΝΝΟΥΛΗ ΛΑΡΙΣΑΣ
ΤΗΛ. 2410 621023 / 6979554196
Α.Φ.Μ. 114115319 - Δ' ΔΟΥ ΛΑΡΙΣΑΣ

ΥΠΟΛΟΓΙΣΜΟΣ ΕΜΒΑΔΩΝ ΑΓΡΟΤΕΜΑΧΙΩΝ Ε1 & Ε2 ΙΔΙΟΚΤΗΣΙΑΣ ΣΩΤΗΡΟΠΟΥΛΟΥ ΝΙΚΟΛΑΟΥ ΤΟΥ ΙΩΑΝΝΗ ΠΙΝΑΚΑΣ ΣΥΝΤΕΤΑΓΜΕΝΩΝ

Ε1		
Κορυφή	Χ	Υ
Α	317248.00	4424867.00
Β	317234.73	4424891.32
Γ	317238.00	4424916.00
Δ	317231.87	4424952.14
Ε	317260.00	4424970.00
Ζ	317276.00	4424952.00
Η	317281.87	4424928.29
Θ	317289.00	4424899.00
Ι	317281.24	4424868.98
Κ	317261.99	4424861.23
Εμβαδόν Ε1 : 4400.00 μ2		

Ε1.1		
Κορυφή	Χ	Υ
Α	317248.00	4424867.00
Β	317234.73	4424891.32
Π	317236.62	4424905.62
Σ2	317266.39	4424889.14
Ρ	317286.65	4424908.01
Θ	317289.00	4424899.00
Ι	317281.24	4424868.98
Κ	317261.99	4424861.23
Εμβαδόν Ε1.1 : 1473.17 μ2		

Ε1.2		
Κορυφή	Χ	Υ
Ζ	317276.00	4424952.00
Σ	317278.08	4424942.90
Ζ9	317268.00	4424943.38
Τ	317269.19	4424959.66
Εμβαδόν Ε1.2 : 100.00 μ2		

Ε2		
Κορυφή	Χ	Υ
Α	317320.00	4424916.00
Β	317317.96	4424936.00
Γ	317323.02	4424958.02
Δ	317318.00	4424970.00
Ε	317308.00	4424980.00
Ζ	317286.00	4424996.00
Η	317263.95	4425015.97
Θ	317286.00	4425028.00
Ι	317307.00	4425006.00
Κ	317330.00	4424990.00
Λ	317345.91	4424973.93
Μ	317355.00	4424954.00
Ν	317378.00	4424933.00
Ξ	317377.00	4424922.00
Ο	317354.00	4424909.99
Εμβαδόν Ε2: 4350.00 μ2		

Ε2.1		
Κορυφή	Χ	Υ
Α	317320.00	4424916.00
Χ	317319.25	4424923.38
Ψ	317342.21	4424912.07
Εμβαδόν Ε2.1 : 80.50 μ2		

Ε2.2		
Κορυφή	Χ	Υ
Υ	317274.00	4426006.87
Φ	317265.38	4425014.68
Ε4	317273.74	4425011.43
Εμβαδόν Ε2.2 : 18.62 μ2		

ΖΗΡΔΕΛΗΣ ΟΡΕΣΤΗΣ
ΠΟΛΙΤΙΚΟΣ ΜΗΧΑΝΙΚΟΣ Α.Π.Θ.
Διεύθυνση : Μερκούρη 7Α Γιάννουλη Λάρισας
: 2410 621023 - 6979554196

ΘΕΜΑ ΣΧΕΔΙΟΥ :

ΤΟΠΟΓΡΑΦΙΚΟ ΔΙΑΓΡΑΜΜΑ

ΑΡΙΘΜΟΣ ΣΧΕΔΙΟΥ

Τ 1

: 1/500

ΕΡΓΟΔΟΤΗΣ : **ΣΩΤΗΡΟΠΟΥΛΟΣ ΝΙΚΟΛΑΟΣ**

ΕΡΓΟ : ΑΠΟΤΥΠΩΣΗ ΑΓΡΟΤΕΜΑΧΙΩΝ Ε1, Ε2 ΙΔΙΟΚΤΗΣΙΑΣ ΣΩΤΗΡΟΠΟΥΛΟΥ ΝΙΚΟΛΑΟΥ & ΤΜΗΜΑΤΟΣ ΠΡΑΞΗΣ ΧΑΡΑΚΤΗΡΙΣΜΟΥ 2111/126211 ΔΑΣΑΡΧΕΙΟΥ ΕΛΑΣΣΟΝΑΣ

ΘΕΣΗ : "ΒΟΥΝΙ" Τ.Κ. ΛΟΥΤΡΟΥ ΔΗΜΟΥ ΕΛΑΣΣΟΝΑΣ

ΧΡΟΝΟΣ : ΣΕΠΤΕΜΒΡΙΟΣ 2013

ΥΠΟΓΡΑΦΗ - ΣΦΡΑΓΙΔΑ

ΟΡΕΣΤΗΣ ΧΑΡ. ΖΗΡΔΕΛΗΣ
ΠΟΛΙΤΙΚΟΣ ΜΗΧΑΝΙΚΟΣ
ΑΡΙΘ.ΜΗΤΡ.ΤΕΕ 95536 Α.Π.Θ.
ΜΕΛΟΣ Τ.Ε.Ε. ΑΡΙΘΜΟΣ ΜΗΤΡΟΥ 95536
ΜΕΡΚΟΥΡΗ 7Α, Τ.Κ. 41222 ΓΙΑΝΝΟΥΛΗ ΛΑΡΙΣΑΣ
ΤΗΛ. 2410 621023 / 6979554196
Α.Φ.Μ. 114115319 - Δ' ΔΟΥ ΛΑΡΙΣΑΣ

ΘΕΩΡΗΣΗ ΥΠΗΡΕΣΙΑΣ

ΘΕΩΡΗΘΗΚΕ
Για συνολάκη κατά τον Ν.
3389/2005 Αρ. Πρωτ. 5ελ. 1
Διαφορές
Ελασσόνα 14 - 11 - 2013
Ζωή Φάκου
Δασολόγος