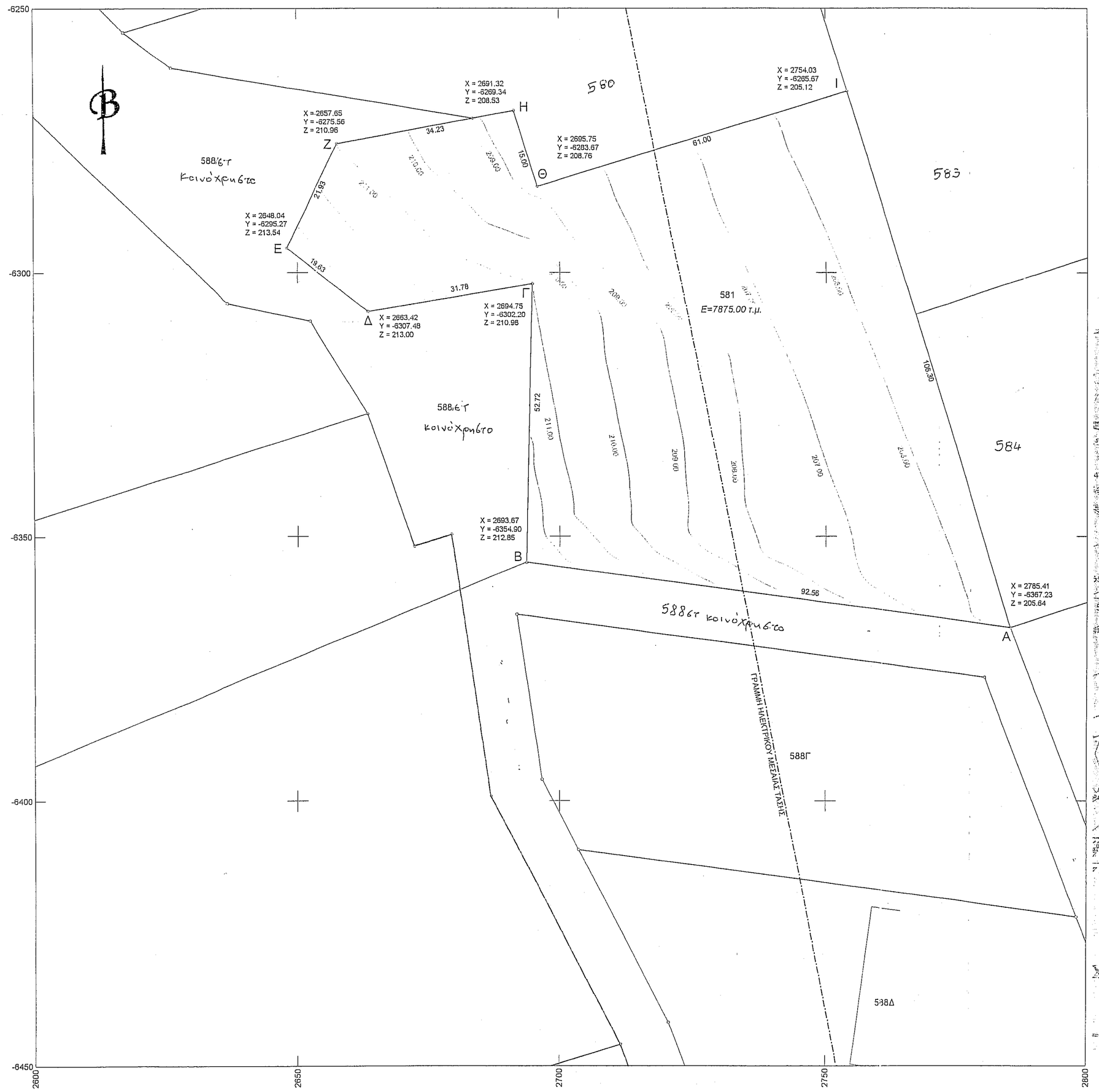

ΟΔΟΙΠΟΡΙΚΟ ΣΧΑΡΙΦΗΜΑ ΚΛΙΜΑΚΑΣ 1 : 50.000

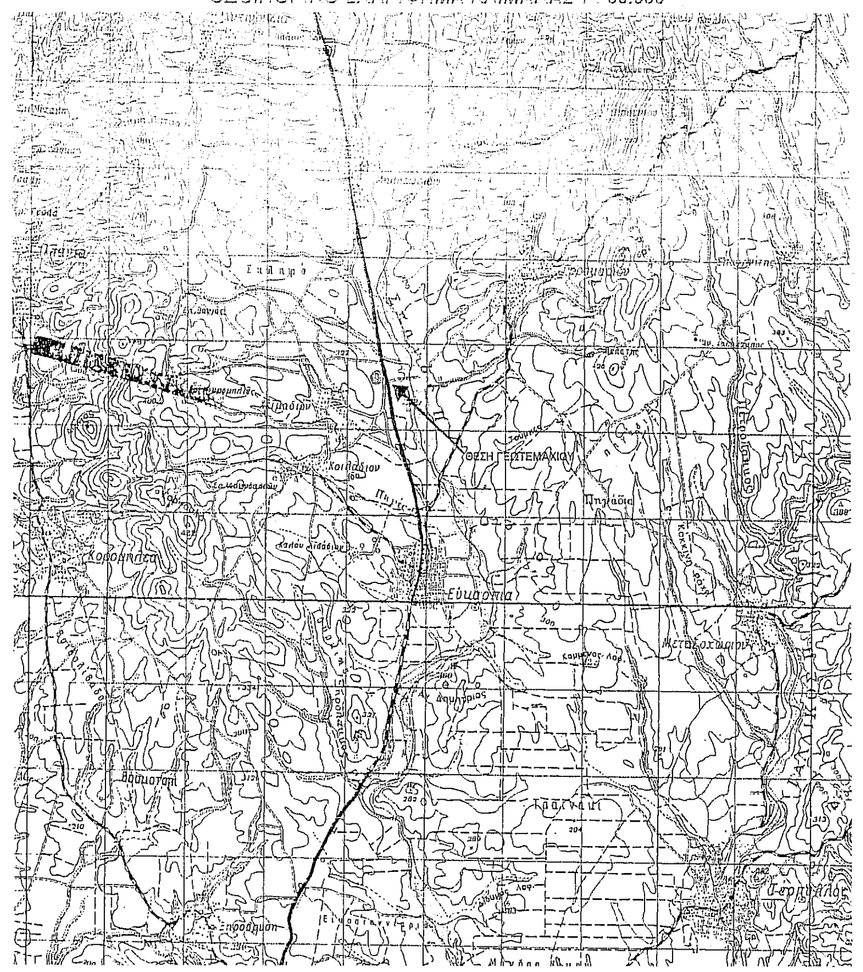

ΠΙΝΑΚΑΣ ΣΥΝΤΕΤΑΓΜΕΝΩΝ ΗΑΤΤ Φ=41.15 Λ=-0.45

Σημείο	X	Y
Α	-5615.315	-17470.169
Β	-5707.034	-17457.739
Γ	-5705.896	-17405.033
Δ	-5737.237	-17410.282
Ε	-5752.595	-17398.052
Ζ	-5742.964	-17378.349
Η	-5709.291	-17372.173
Θ	-5704.879	-17386.510
Ι	-5646.577	-17368.570

ΠΙΝΑΚΑΣ ΣΥΝΤΕΤΑΓΜΕΝΩΝ ΕΓΣΑ 1987

Σημείο	E	N
Α	407591.721	4549407.288
Β	407500.183	4549420.800
Γ	407501.946	4549473.474
Δ	407470.554	4549468.598
Ε	407455.347	4549481.005
Ζ	407465.207	4549500.587
Η	407498.941	4549506.362
Θ	407503.181	4549491.978
Ι	407561.675	4549509.220

ΑΠΟΣΠΑΣΜΑ ΑΠΟ ΤΟ ΧΑΡΤΗ ΟΡΙΣΤΙΚΗΣ ΔΙΑΝΟΜΗΣ 1959
ΥΠ. ΓΕΩΡΓΙΑΣ ΚΛΙΜΑΚΑΣ 1 : 5000

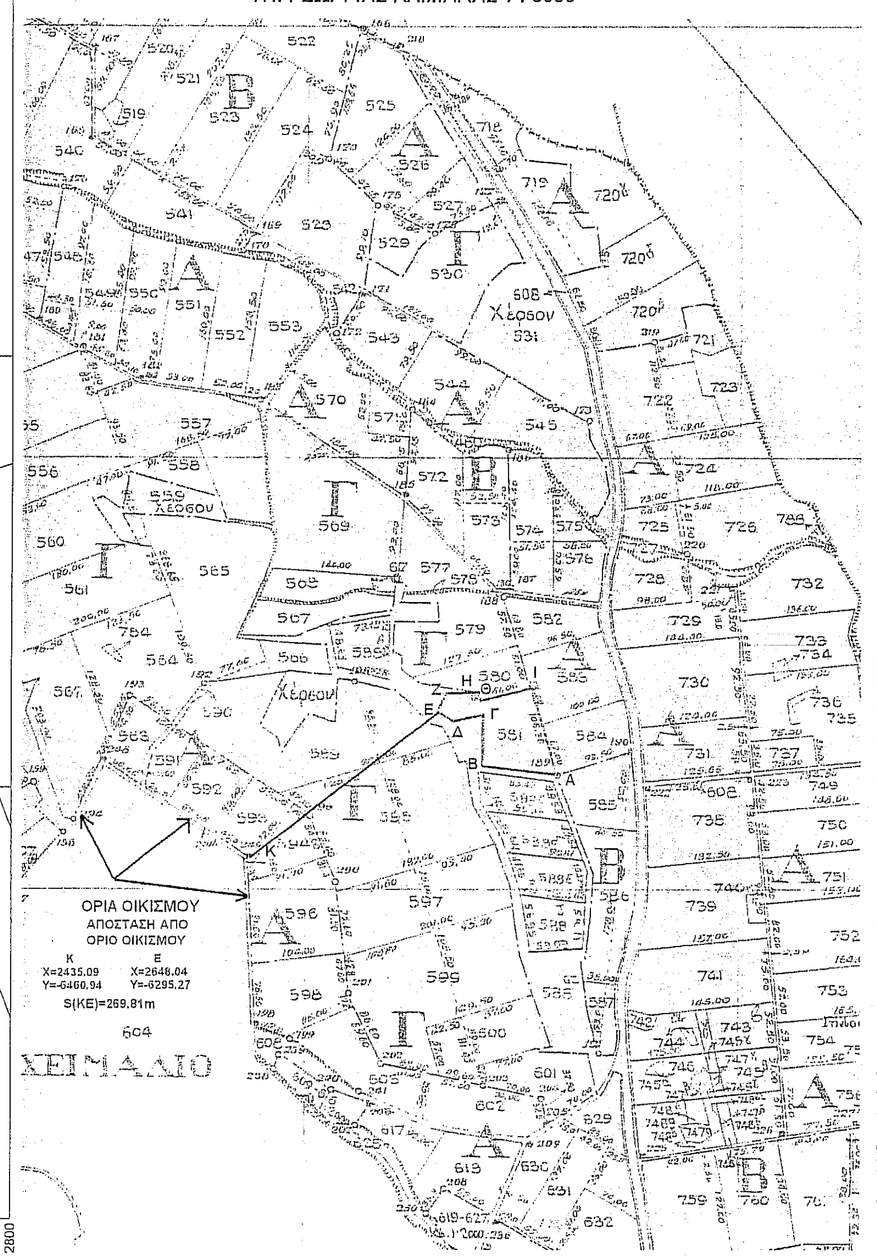

ΑΠΟΣΠΑΣΜΑ ΑΠΟ ΤΟ ΧΑΡΤΗ Γ.Υ.Σ ΚΛΙΜΑΚΑΣ 1 : 5000

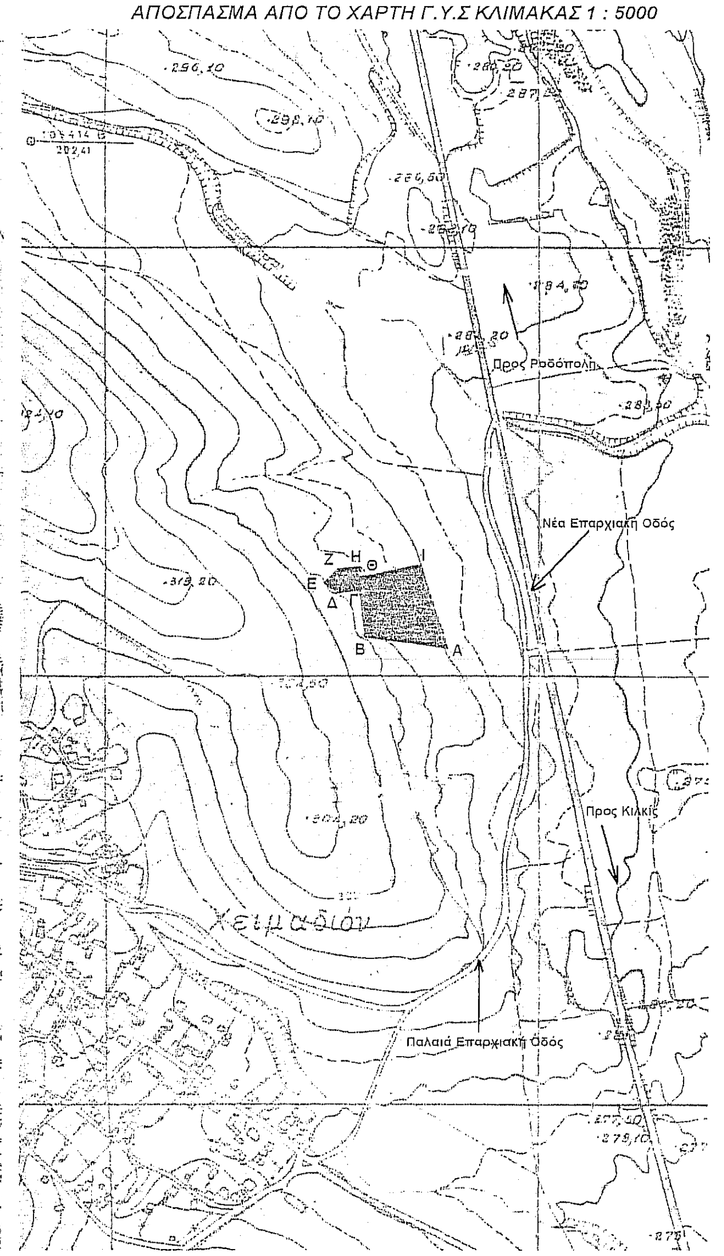

ΕΡΓΟ : ΑΝΕΓΕΡΣΗ ΝΕΩΝ ΣΤΑΥΛΙΚΩΝ ΕΓΚΑΤΑΣΤΑΣΕΩΝ

ΕΡΓΟΔΟΤΗΣ : ΑΝΑΣΤΑΣΙΑΔΗΣ ΣΩΚΡΑΤΗΣ ΤΟΥ ΑΛΕΞΑΝΔΡΟΥ

ΘΕΣΗ : ΑΓΡΟΚΤΗΜΑ ΧΕΙΜΑΔΙΟ Α.Α. 581

ΜΕΛΕΤΗΤΗΣ : ΙΩΑΝΝΗΣ ΣΑΒΒΟΠΟΥΛΟΣ ΠΟΛΙΤΙΚΟΣ ΜΗΧΑΝΙΚΟΣ Τ.Ε.

ΘΕΜΑ ΣΧΕΔΙΟΥ :

ΤΟΠΟΓΡΑΦΙΚΟ ΔΙΑΓΡΑΜΜΑ

ΑΡΙΘΜΟΣ ΣΧΕΔΙΟΥ

Ακριβές φωτοαντίγραφο
Κιλκίς 09 ΦΕΒ. 2009
Ελένη Χαραλαμπίδου
Δικός με Α'Β

ΧΡΟΝΟΣ ΜΕΛΕΤΗΣ : ΑΠΡΙΛΙΟΣ 2005

ΚΛΙΜΑΚΑ : 1:500

Ο ΕΛΕΓΧΟΣ
ΔΑΣΑΡΧΕΙΟ ΚΙΛΚΙΣ
Το παρον τοπογραφικό είναι συνημμενο στο με αριθ. 1411-5-07 έγγραφό μας.
Κιλκίς 01-06-2005
Ο Υπάλληλος
Αικατερίνη Ψιώτα
Δασολόγος με βαθμό Γ

Ο ΣΥΝΤΑΞΑΣ