ΑΠΟΣΠΑΣΜΑ ΟΡΘΟΦΩΤΟΧΑΡΤΗ ΚΤΗΜΑΤΟΛΟΓΙΟΥ ΚΛΙΜΑΚΑΣ 1:5000

ΘΕΣΗ ΑΓΡΟΤΕΜΑΧΙΩΝ

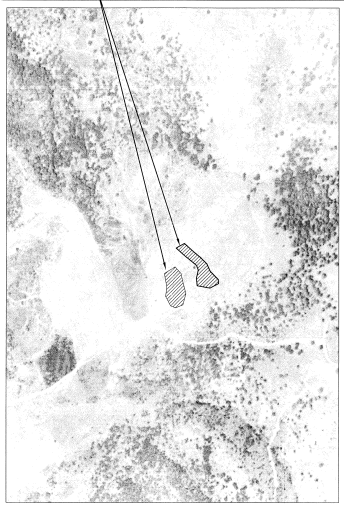

ΑΠΟΣΠΑΣΜΑ ΑΠΟ ΧΑΡΤΗ Γ.Υ.Σ. "ΞΕΣΚΑΤΗ" ΚΛΙΜΑΚΑΣ 1:50000

ΘΕΣΗ ΑΓΡΟΤΕΜΑΧΙΩΝ

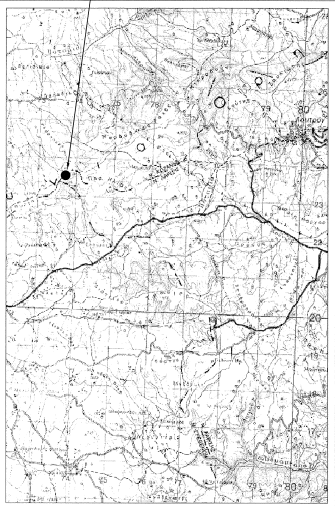

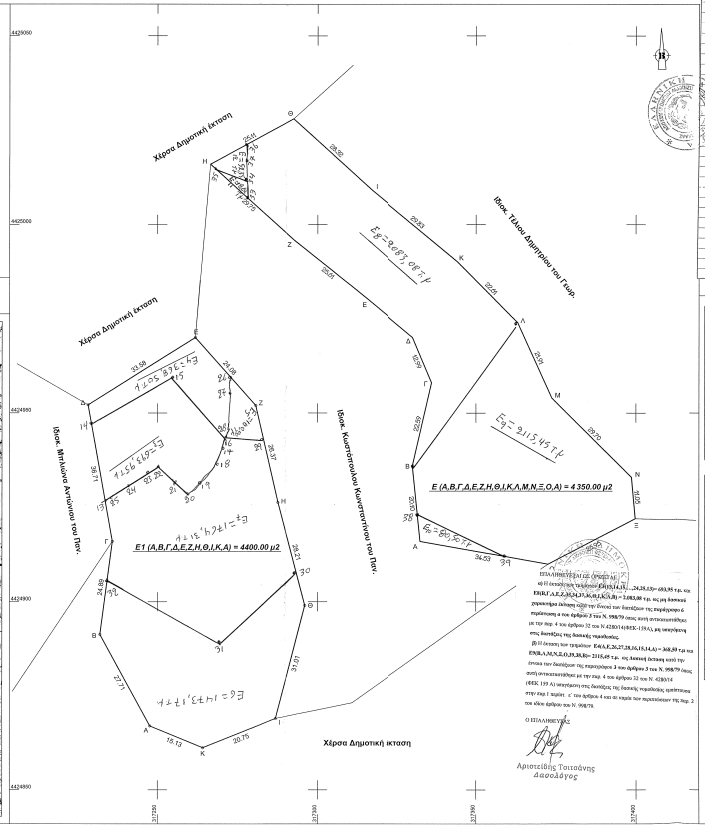

Σημεία	Χ	Υ
13	317236,08	4424926,78
14	317232,52	4424946,77
15	317253,80	4424959,45
16	317268,00	4424943,36
17	317267,34	4424940,57
18	317265,41	4424936,30
19	317261,19	4424931,32
20	317258,08	4424928,60
21	317253,98	4424932,13
22	317250,08	4424936,10
23	317246,83	4424934,15
24	317242,11	4424930,77
25	317237,34	4424927,55
26	317269,19	4424959,66
27	317269,32	4424955,03
28	317268,55	4424945,68
29	317278,08	4424942,91
30	317286,65	4424908,01
31	317266,39	4424889,14
32	317236,62	4424905,62
33	317274,00	4425006,87
34	317273,74	4425011,44
35	317265,38	4425014,68
36	317274,12	4425021,52
37	317273,75	4425016,13
38	317319,25	4424923,38
39	317342,22	4424912,07

ΥΠΟΛΟΓΙΣΜΟΣ ΕΜΒΑΔΩΝ
ΠΙΝΑΚΑΣ ΣΥΝΤΕΤΑΓΜΕΝΩΝ

E1		
Κορυφή	Χ	Υ
Α	317248,00	4424867,00
Β	317234,73	4424891,32
Γ	317238,00	4424916,00
Δ	317231,57	4424952,14
Ε	317260,00	4424970,00
Ζ	317276,00	4424952,00
Η	317281,87	4424926,29
Θ	317289,00	4424899,00
Ι	317281,24	4424868,98
Κ	317261,99	4424861,23
Εμβαδό Ε1: 4400.00 μ2		

E2		
Κορυφή	Χ	Υ
Α	317320,00	4424916,00
Β	317317,96	4424936,00
Γ	317323,02	4424958,02
Δ	317318,00	4424970,00
Ε	317308,00	4424980,00
Ζ	317286,00	4424996,00
Η	317263,95	4425015,97
Θ	317286,00	4424996,00
Ι	317307,00	4425009,00
Κ	317330,00	4424990,00
Λ	317345,91	4424973,93
Μ	317355,00	4424954,00
Ν	317376,00	4424933,00
Ξ	317377,00	4424922,00
Ο	317354,00	4424909,99
Εμβαδό Ε2: 4350.00 μ2		

ΟΡΟΙ ΔΟΜΗΣΗΣ

ΠΔ/24-5-85 ΦΕΚ-2\ΟΔ/31-5-85 (Άρθρο 1)

Όπως τροποποιήθηκε με το Ν.3212(Φ.Ε.Κ. 308α/31-12-2003)

1. α) Π= 25 μ Ε=400ι μ2
   β) Π=45 μ Β=50 μΕ=4000 μ2
   (νιθ γήπεδα με πρόσωπο σε Διεθνείς,Εθνικές κ.λ.π οδούς)

ΚΑΤΑ ΠΑΡΕΚΚΛΙΣΗ

2. α) Ε=2000 μ2 την24-4-77
   (εντός ζώνης πέλιων ,καμών, οικισμών)
   β) Γιά γήπεδα με τρόσωπο σε Διεθνείς,Εθνικές κ.λ.π. οδούς
   αα) Π=10 μ Β=15 μ Ε= 750 μ2 προ 12-11-62
   ββ) Π=20 μ Β=35 μ Ε=1200 μ2 προ 12-09-64
   γγ) Π=25 μ Β=40 μ Ε=2000 μ2 προ 17-10-78
   δδ) Ε=4000 μ2απο 17-10-78 εως 31-5-85

Εμβαδά ΑΓΡΟΤΕΜΑΧΙΩΝ

Ε1(Α,Β,Γ,Δ,Ε,Ζ,Η,Θ,Ι,Κ,Α) = 4400.00μ2

Ε2(Α,Β,Γ,Δ,Ε,Ζ,Η,Θ,Ι,Κ,Λ,Μ,Ν,Ξ,Ο,Α) .= 4350.00μ2

ΔΗΛΩΣΗ ΙΔΙΟΚΤΗΤΗ

Ο κάτωθι υπογεγραμμένος Σωτηρόπουλος Νικόλαος, ιδιοκτήτης των αγροτεμαχίων με στοιχεία Ε1(Α,Β,Γ,Δ,Ε,Ζ,Η,Θ,Ι,Κ,Α) & Ε2(Α,Β,Γ,Δ,Ε,Ζ,Η,Θ,Ι,Κ,Λ,Μ,Ν,Ξ,Ο,Α), δηλώνω οτι το έρια που υπέβαλε για αποτύπωση είναι τα αλήθη.

Ο Δηλών

ΒΕΒΑΙΩΣΗ

Ο υπογεγραμμένος μηχανικός Ζηρδέλης Ορέστης βεβαιώνω οτι τα αγροτεμάχια με στοιχεία Ε1(Α,Β,Γ,Δ,Ε,Ζ,Η,Θ,Ι,Κ,Α) & Ε2(Α,Β,Γ,Δ,Ε,Ζ,Η,Θ,Ι,Κ,Λ,Μ,Ν,Ξ,Ο,Α) , είναι εκτός σχεδίου, εντός Κτηματικής Περιφέρειας Λουτρού Ελασσόνας, και είναι άρτιο και οικοδομήσιμο κατά παρέκκλιση.

Οι κορυφές του αγροτεμαχίου έχουν εξαρτηθεί από το Εθνικό Γεωδαιτικό Σύστημα Αναφοράς '87 (ΕΓΣΑ'87) και στην προβολή ΤΜ'87

Το παραπάνω αγροτεμαχίο δεν οφείλει εισφορά σε γη και χρήμα.

Λάρισα, Νοέμβριος 2015

ο Μηχανικός

ΖΗΡΔΕΛΗΣ ΟΡΕΣΤΗΣ

ΠΟΛΙΤΙΚΟΣ ΜΗΧΑΝΙΚΟΣ Α.Π.Θ.

Διεύθυνση : Μερκούρη 7Α Γιάννουλη Λάρισας

Τηλ : 2410 621023 - 6979554196

ΘΕΜΑ ΣΧΕΔΙΟΥ :

ΤΟΠΟΓΡΑΦΙΚΟ ΔΙΑΓΡΑΜΜΑ

ΑΡΙΘΜΟΣ ΣΧΕΔΙΟΥ

Τ 1

ΚΛΙΜΑΚΑ : 1/500

ΕΡΓΟΔΟΤΗΣ : **ΣΩΤΗΡΟΠΟΥΛΟΣ ΝΙΚΟΛΑΟΣ**

ΕΡΓΟ : ΑΠΟΤΥΠΩΣΗ ΑΓΡΟΤΕΜΑΧΙΩΝ Ε1 & Ε2

ΘΕΣΗ : "ΒΟΥΝΙ" Τ.Κ. ΛΟΥΤΡΟΥ ΔΗΜΟΥ ΕΛΑΣΣΟΝΑΣ

ΧΡΟΝΟΣ : ΝΟΕΜΒΡΙΟΣ 2015

ΥΠΟΓΡΑΦΗ - ΣΦΡΑΓΙΔΑ

ΘΕΩΡΗΣΗ ΥΠΗΡΕΣΙΑΣ

ΘΕΩΡΗΘΗΚΕ
Κατ' εντολήν τού με αριθμ.
Σ.5825/1823/76/1-Χ-16 έγγραφο του
Διοξηγητού Ελασσόνας
Ελασσόνα ... 21/11/2016
Ο ΔΙΟΙΚΗΤΗΣ ΤΗΣ ΥΠΗΡΕΣΙΑΣ

Ζάχη Ι. Φτίκα
Δασολόγος