ΟΡΟΙ ΔΟΜΗΣΗΣ
(ΠΔ απο 24/31-5-1985 ΦΕΚ 270Δ)

- Επιτρεπτή μερη δόμηση για κατοικία : 272.05 μ2
- Μέγιστη κάλυψη 10%
- Μέγιστο ύψος στέγου 7,50 μ
- Αριθμός ορόφων δυο (2)

ΕΜΒΑΔΟΜΕΤΡΗΣΗ

ΕΜΒΑΔΟΝ ΑΓΡΟΤΕΜΑΧΙΟΥ
Ε (1,2,3,4,5,6,7,8,9,10,11,12,13,1) = 7602.60 m2

Δ Η Λ Ω Σ Η Μ Η Χ Α Ν Ι Κ Ο Υ του Ν 651/77

Η ιδιοκτησία που εμφαίνεται στο παρόν τοπογραφικό διάγραμμα και χαρακτηρίζεται από τα στοιχεία (1,2,3,4,.....11,12,13,1) βρίσκεται εκτός του σχεδίου πόλεως Γερανίου Τ.Κ. Γερανίου Δ.Ε. Πλατανιά του Δήμου Πλατανιά, και εντός του Σ.Χ.Ο.Α.Π. Δήμου Πλατανιά που εγκρίθηκε με την 5238/Β-10-2007 Απόφαση Γ.Γ.Π.Κ. (ΦΕΚ 472 ΑΑΠ/22-10-2007) και βρίσκεται σε περιοχή Π.Ε.Π.Δ. Τ (Τουρισμού – Αναψυχής). Επιτρεπτή μονάδα χρήσεως είναι μεταξύ άλλων κατοικία και ξενοδοχειακές εγκαταστάσεις.
Εκτός έκτασεων εκτός αυτής της περιοχής NATURA 2000 GR 4340006 (Λίμνη Αγκίτ – πεταμού Καρέ της)
Είναι γεγονός ότι ουσιαστικά σε κάτι παρέκλιση σύμφωνα με τον Ν. 3937/28-3-2011 ΦΕΚ 60Α/2011 αλλά προϋφιστάμενο της 31-3-2011, και σύμφωνα με το ΠΔ από 24/31-5-1985 (ΦΕΚ 270Δ/1985) αυτόν δεν εμπίπτει σε διατάξεις παρόμοιας νομοθεσίας.
Δεν υπάγεται στις διατάξεις του Ν 1337/83 παρόμοιας σε γη και χρήμα.
Βρίσκεται σε επαφή με την καθορισθείσα γραμμή παλαιού αιγιαλού, αιγιαλού και παραλίας του καθορισμένου με την υπ' αριθμ. 15860/Β-10-1984 Απόφαση Νομάρχη Χανίων (ΦΕΚ 611Δ/26-11-1984).
Τα όρια και οι όροι υποδείχθηκαν από τους ιδιοκτήτες.
Από το γήπεδο δεν διέρχεται γραμμή μεταφοράς ρεύματος υψηλής τάσης της Δ.Ε.Η.
Εγγύτερη γιγαντιαία αιολική και δεν διέρχεται μέσα σε απόσταση μικρότερη των 200μ από τα όρια.
Το διάγραμμα είναι αντιγράφο στο κρατικό σύστημα συντεταγμένων Ε.Γ.Σ.Α 87 και η εξάρτηση πραγματοποιήθηκε εύκολα χρήση του συστήματος HEPOS.

Ο Δηλ/ν

Σταύρος Μ. Μαραβελάκης

ΠΑΡΑΤΗΡΗΣΗ
ΕΧΕΙ ΓΙΝΕΙ ΕΞΑΡΤΗΣΗ ΑΠΟ ΤΟ ΚΡΑΤΙΚΟ ΤΡΙΓΩΝΟΜΕΤΡΙΚΟ ΔΙΚΤΥΟ ΤΗΣ Γ.Υ.Σ. ΚΑΙ ΟΙ ΣΥΝΤΕΤΑΓΜΕΝΕΣ ΕΙΝΑΙ ΣΕ ΕΓΣΑ 87.

ΠΙΝΑΚΑΣ ΣΥΝΤΕΤΑΓΜΕΝΩΝ ΟΡΙΩΝ

ΚΥΔΙΚΟΣ: Α1	Ε = 7602.60		ΚΟΡΥΦΕΣ = 13
ΚΟΡΥΦΗ	Χ	Υ	ΠΛΕΥΡΑ
1	489616.211	3930392.581	37.10
2	489621.636	3930329.277	19.93
3	489624.537	3930347.864	20.01
4	489627.412	3930367.784	18.11
5	489630.333	3930385.668	74.38
6	489641.813	3930461.186	5.43
7	489647.013	3930465.720	35.08
8	489683.092	3930491.853	62.06
9	489678.430	3930400.236	29.46
10	489672.111	3930370.988	28.71
11	489668.949	3930344.471	28.94
12	489665.404	3930315.749	31.66
13	489661.891	3930284.324	46.13

ΑΠΟΣΠΑΣΜΑ ΧΑΡΤΗ Σ.Χ.Ο.Ο.Α.Π. ΚΛΙΜΑΚΑΣ 1:10000

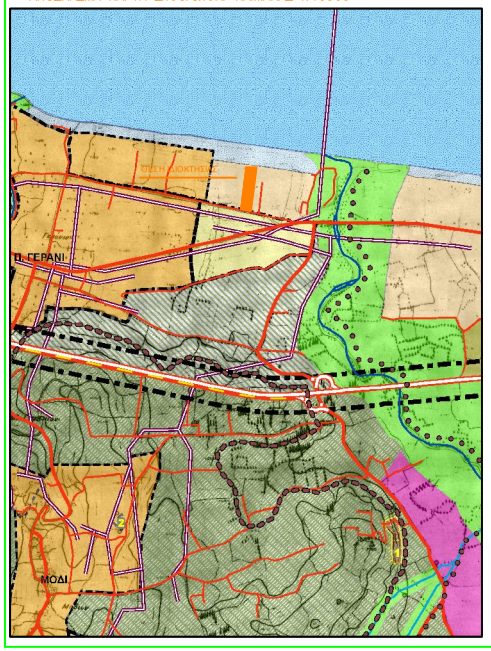



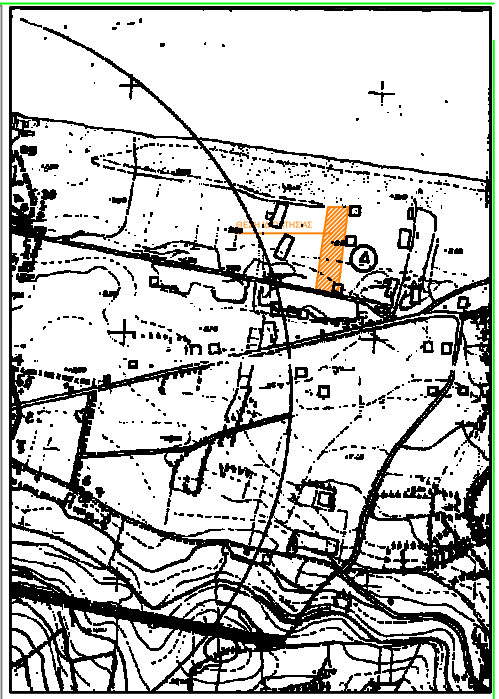

ΑΠΟΣΠΑΣΜΑ ΧΑΡΤΗ ΠΕΡΙΟΧΗΣ ΚΛΙΜΑΚΑΣ 1:5000

ΕΡΓΟΔΟΤΗΣ
ΚΟΚΚΙΝΑΚΗ ΑΝΑΣΤΑΣΙΑ
ΚΟΚΚΙΝΑΚΗ ΕΥΦΡΟΣΥΝΗ

ΕΡΓΟ
ΑΠΟΤΥΠΩΣΗ ΑΓΡΟΤΕΜΑΧΙΟΥ

ΘΕΣΗ
ΕΚΤΟΣ ΣΧΕΔΙΟΥ ΠΟΛΕΩΣ ΓΕΡΑΝΙ Δ. ΠΛΑΤΑΝΙΑ

ΜΕΛΕΤΗΤΗΣ
ΣΤΑΥΡΟΣ Μ. ΜΑΡΑΒΕΛΑΚΗΣ

ΘΕΜΑ
ΤΟΠΟΓΡΑΦΙΚΟ ΔΙΑΓΡΑΜΜΑ

ΑΡ. ΣΧΕΔΙΟΥ
1

ΚΛΙΜΑΚΑ 1 : 500

ΠΕΡΙΟΔΟΣ ΜΕΛΕΤΗΣ ΜΑΙΟΣ 2016

ΣΦΡΑΓΙΔΑ – ΤΥΠΟΓΡΑΦΗ