ΟΡΟΙ ΔΟΜΗΣΗΣ
(Π.Δ. από 24/31-5-1985 ΦΕΚ 270Δ)

- Επιτρεπτή επιφάνεια για κατοικία : 235.58 μ2
- Μέγιστη κάλυψη 10%
- Μέγιστο ύψος στέγης 7,50 μ
- Αριθμός ορόφων δύο (2)

ΕΜΒΑΔΟΜΕΤΡΗΣΗ

ΕΜΒΑΔΟΝ ΑΓΡΟΤΕΜΑΧΙΟΥ
Ε (1,2,3,4,5,6,7,8,9,10,11,12,1) = 5779.06 m2

Δ Η Λ Ω Σ Η Μ Η Χ Α Ν Ι Κ Ο Υ του Ν 651/77

Η ιδιαιτερότητα των εμβαδών που αναγράφονται στα παρόν τοπογραφικό διάγραμμα και χαρακτηρίζονται από τα στοιχεία (1,2,3,4,.....11,12,1) βρίσκεται εκτός του σχεδίου πόλεως Γερανίου Τ.Κ. Γερανίου Δ.Ε. Πλατανιά του Δήμου Πλατανιά, και εντός του Σ.Χ.Ο.Ο.Α.Π. Δήμου Πλατανιά που εγκρίθηκε με την 5238/8-10-2007 Απόφαση Γ.Π.Π.Κ. (ΦΕΚ 472 Α.Α.Π1/22-10-2007) και βρίσκεται σε περιοχή Π.Ε.Π.Δ. Τ (Τουριστική – Αναψυχή). Επιτρεπτές μελέτες χρήσεις είναι μεταξύ άλλων κατοικία και ξενοδοχειακή εγκατάσταση.
Ειδικότερα επίσης εντός της περιοχής NATURA 2000 GR 4340006 (Λίμνη Αγιάς – ποταμός Καρέτης) Είναι γήπεδο και ακολουθούμαι εκτός παρέλκυση σύμφωνα με τον Ν. 3937/28-3-2011 ΦΕΚ 60Α/2011 με προϋπόθεση μόνο την 31-3-2011, και σύμφωνα με το Π.Δ από 24/31-5-1985 (ΦΕΚ 270Δ/1985) αυτόν δεν εμπίπτει σε διατάξεις περί δάσους ή νομοθεσίας.
Δεν υπάγεται στις διατάξεις του Ν 1337/83 περί αναρτήσεως σε γη και χρήμα.
Βρίσκεται σε επαφή με την καθορισμένη γραμμή παλαιού αιγιαλού, αιγιαλού και παραλίας που καθορίστηκαν με την υπ' αριθμ. 15850/6-10-1984 Απόφαση Νομάρχη Χανίων (ΦΕΚ 611/Δ/26-11-1984).
Τα όρια και οι γωνίες υποδείχθηκαν από τους ιδιοκτήτες.
Από το γήπεδο δεν διέρχεται γραμμή μεταφοράς ρεύματος υψηλής τάσης της Δ.Ε.Η. σημείο φυσικού αερίου και δεν διέρχεται ρεύμα σε απόσταση μικρότερη των 20μ από τα όρια.
Το διάγραμμα είναι συνταγμένο στο σύστημα συντεταγμένων Ε.Γ.Σ.Α. 87 και η εξίσωση πραγματοποιήθηκε κάνοντας χρήση του συστήματος HEPOS.

Ο Δηλών

Σταύρος Μ. Μαραβελάκης

ΠΑΡΑΤΗΡΗΣΗ
ΕΧΕΙ ΓΙΝΕΙ ΕΞΑΡΤΗΣΗ ΑΠΟ ΤΟ ΚΡΑΤΙΚΟ ΤΡΙΓΩΝΟΜΕΤΡΙΚΟ ΔΙΚΤΥΟ ΤΗΣ Γ.Τ.Σ. ΚΑΙ ΟΙ ΣΥΝΤΕΤΑΓΜΕΝΕΣ ΕΙΝΑΙ ΣΕ ΕΓΣΑ 87.

ΠΙΝΑΚΑΣ ΣΥΝΤΕΤΑΓΜΕΝΩΝ ΟΡΙΩΝ

ΚΥΚΛΟΣ: Α1	Ε = 5779.06		ΚΟΡΥΦΕΣ = 12
ΚΟΡΥΦΗ	X	Y	ΠΛΕΥΡΑ
1	489584.340	3930299.771	2.39
2	489584.888	3930302.102	35.05
3	489588.581	3930336.101	42.23
4	489595.977	3930376.692	49.53
5	489603.770	3930417.824	14.23
6	489608.098	3930431.882	38.43
7	489641.613	3930401.106	76.36
8	489630.357	3930386.468	18.11
9	489627.412	3930367.784	20.01
10	489624.237	3930347.984	18.93
11	489621.639	3930329.277	37.10
12	489616.211	3930292.561	32.67

ΑΠΟΣΠΑΣΜΑ ΧΑΡΤΗ Σ.Χ.Ο.Ο.Α.Π. ΚΛΙΜΑΚΑΣ 1:10000

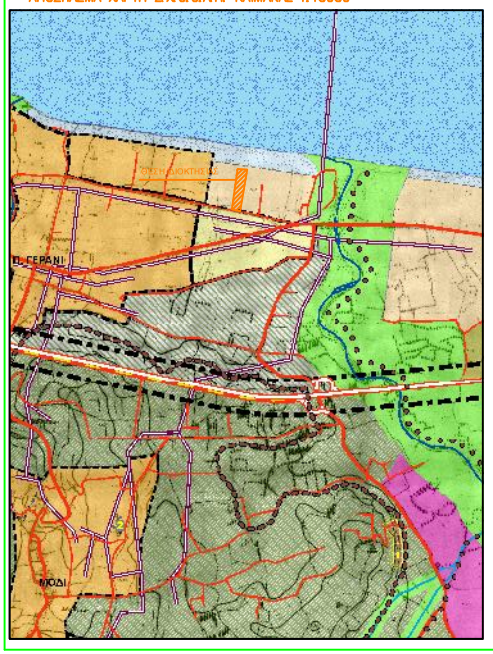

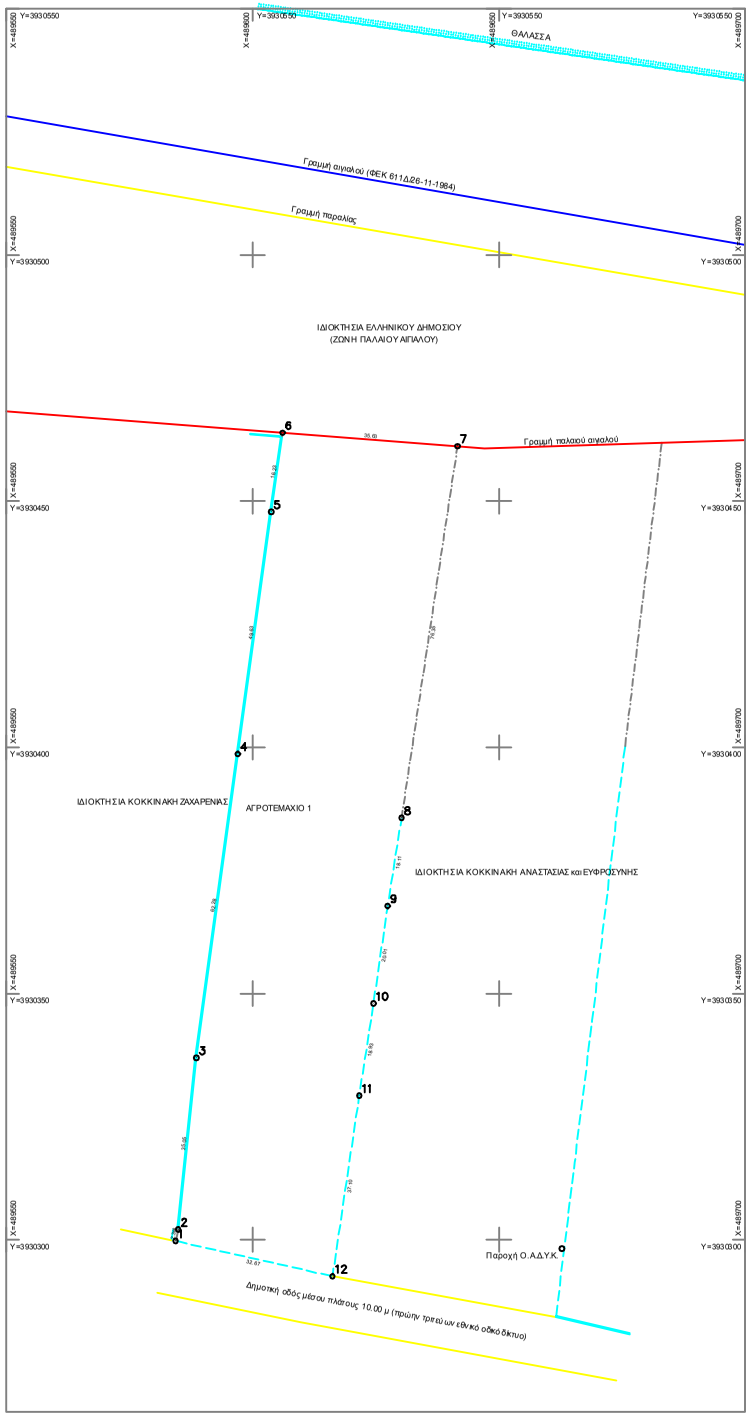

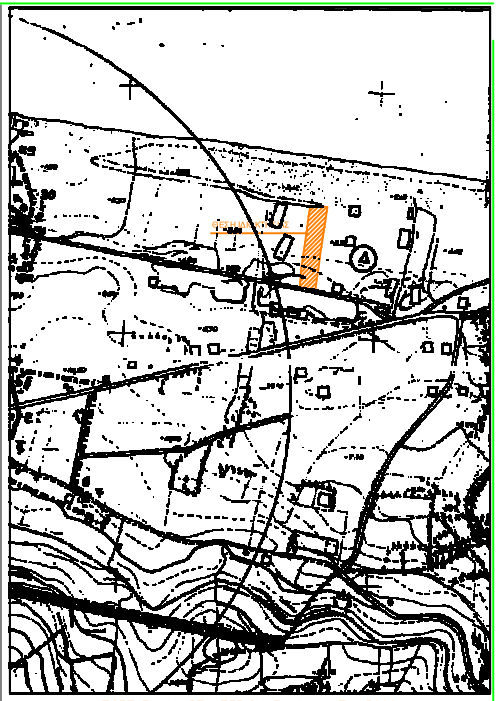

ΑΠΟΣΠΑΣΜΑ ΧΑΡΤΗ ΠΕΡΙΟΧΗΣ ΚΛΙΜΑΚΑΣ 1:5000

ΕΡΓΟΔΟΤΗΣ
ΑΝΔΡΟΥΛΑΚΗΣ ΙΩΑΝΝΗΣ
ΑΝΔΡΟΥΛΑΚΗΣ ΕΥΤΥΧΙΟΣ

ΕΡΓΟ
ΑΠΟΤΥΠΩΣΗ ΑΓΡΟΤΕΜΑΧΙΟΥ

ΘΕΣΗ
ΕΚΤΟΣ ΣΧΕΔΙΟΥ ΠΟΛΕΩΣ ΓΕΡΑΝΙ Δ. ΠΛΑΤΑΝΙΑ

ΜΕΛΕΤΗΤΗΣ
ΣΤΑΥΡΟΣ Μ. ΜΑΡΑΒΕΛΑΚΗΣ

ΘΕΜΑ	**ΑΡ. ΣΧΕΔΙΟΥ**
ΤΟΠΟΓΡΑΦΙΚΟ ΔΙΑΓΡΑΜΜΑ	1

ΚΛΙΜΑΚΑ 1 : 500

ΠΕΡΙΟΔΟΣ ΜΕΛΕΤΗΣ ΜΑΙΟΣ 2016

ΣΦΡΑΓΙΔΑ – ΤΠΟΓΡΑΦΗ