ΑΠΟΣΠΑΣΜΑ ΧΑΡΤΗ Γ.Υ.Σ. 1:5.000

ΔΕ ΔΙΑΤΙΘΕΤΑΙ

ΑΠΟΣΠΑΣΜΑ ΧΑΡΤΗ Γ.Υ.Σ. 1:50.000 "ΠΕΤΑΣ_298" & "ΡΑΠΤΟΠΟΥΛΟΝ_321"

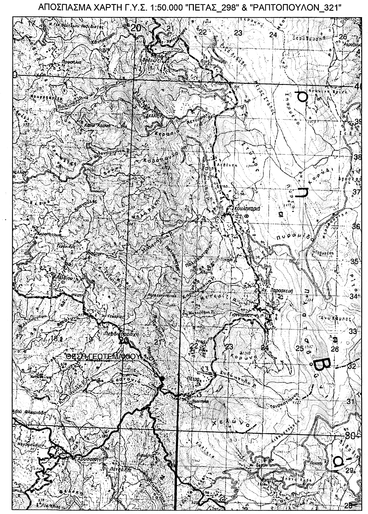

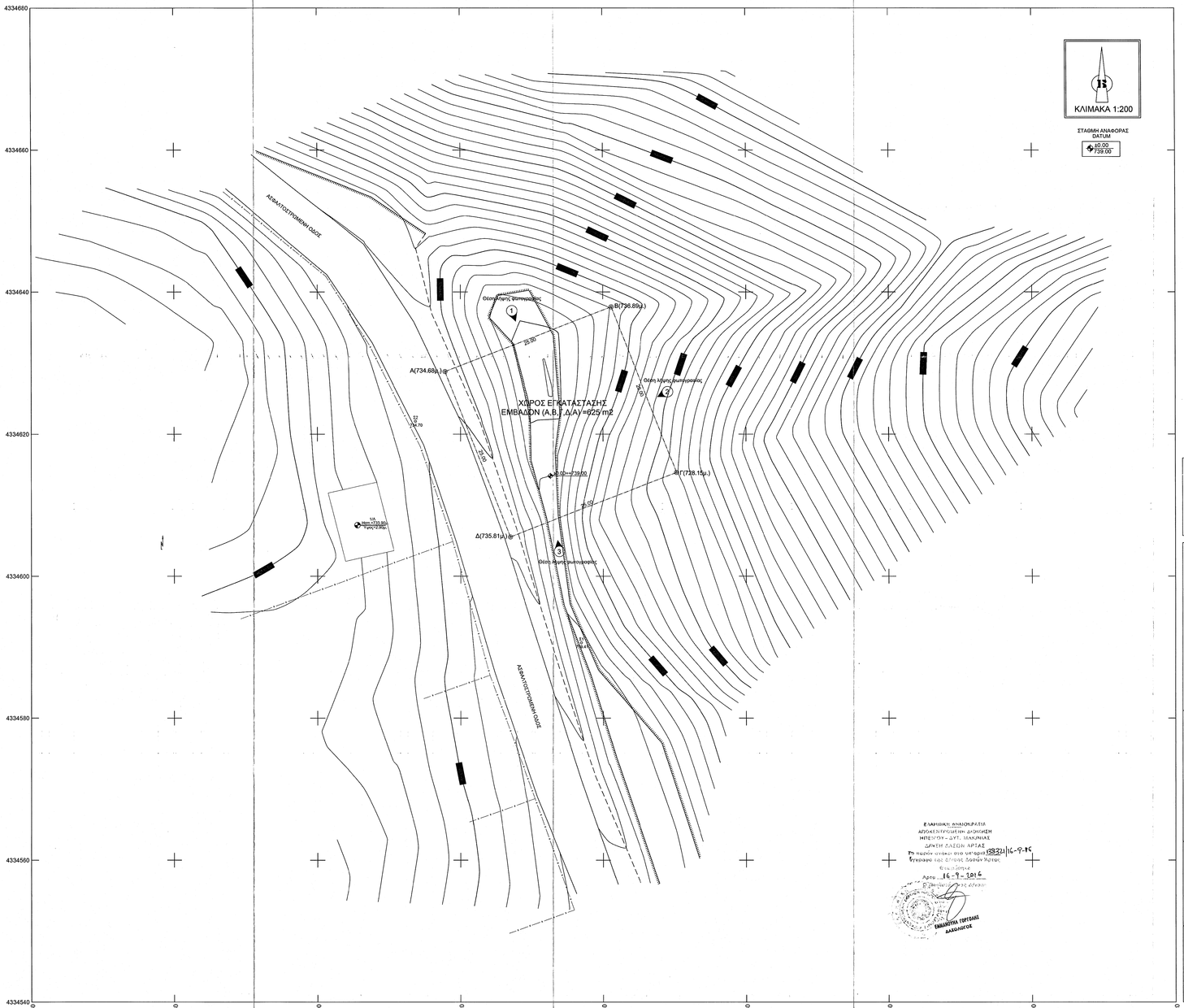

ΚΛΙΜΑΚΑ 1:200

ΣΤΑΘΜΗ ΑΝΑΦΟΡΑΣ DATUM
±0.00
739.00

ΦΩΤΟΓΡΑΦΙΑ ΑΠΟ ΘΕΣΗ ΛΗΨΗΣ 1

ΦΩΤΟΓΡΑΦΙΑ ΑΠΟ ΘΕΣΗ ΛΗΨΗΣ 2

ΦΩΤΟΓΡΑΦΙΑ ΑΠΟ ΘΕΣΗ ΛΗΨΗΣ 3

ΥΠΟΜΝΗΜΑ ΣΥΜΒΟΛΙΣΜΟΥ

- Κύρια Ισοϋψής (ισοδιάσταση 5μ.)
- Δευτερεύουσα Ισοϋψής (ισοδιάσταση 1μ.)
- Φρύδι πρανούς
- Πόδι πρανούς
- Ασφαλτοστρωμένη οδός
- Περίφραξη
- Κτίριο
- Κολώνα Δ.Ε.Η.
- Πάσσαλοι επί εδάφους
- Θέση λήψης φωτογραφίας

Δήλωση Μηχανικού (Ν. 651/77)

Δηλώνω σύμφωνα με το νόμο ότι το γεωτεμάχιο με στοιχεία "Α-Β-Γ-Δ-Α" και με εμβαδόν 625.00 τ.μ., που βρίσκεται εκτός σχεδίου οικισμού Τ.Κ. Κλειδίου, Δ.Ε. Γεωργίου Καραϊσκάκη, Δήμου Γεωργίου Καραϊσκάκη, Π.Ε. Άρτας έχει:

α) δεν είναι άρτιο και οικοδομήσιμο σύμφωνα με τις κείμενες διατάξεις που ισχύουν σήμερα,
β) βρίσκεται εκτός σχεδίου οικισμού Τ.Κ. Κλειδίου, Δ.Ε. Γεωργίου Καραϊσκάκη, Δήμου Γεωργίου Καραϊσκάκη, Π.Ε. Άρτας,
γ) δεν εμπίπτει στις διατάξεις του νόμου 1337/83 και δεν ορίζει εσφαρσί σε γη και χρήμα,
δ) εντός αυτού δεν διέρχονται ανάρτιες γραμμές μεταφοράς ισχύος τάσης ΔΕΗ ή ανωτέρας ακόμη ισχύος,
ε) εντός αυτού ή σε απόσταση μικρότερη των 20μ. από αυτόν δεν υπάρχει άλσος.

ΕΜΒΑΔΟΝ ΓΕΩΤΕΜΑΧΙΟΥ: Ε.Α,Β,Γ,Δ,Α= 625.00 τ.μ.

ΚΩΝΣΤΑΝΤΙΝΟΣ Α. ΙΩΑΝΝΗΣ
ΜΗΧΑΝΙΚΟΣ ΔΟΜΙΚΩΝ ΕΡΓΩΝ ΤΕ
Α.Μ.Ε. Ε.Τ.Ε.Μ. 51013
ΑΥΓΗΣ 3, ΝΙΚΟΠΟΛΗ, 54 • ΑΘΗΝΑ
ΑΦΜ: 135967961 • ΔΟΥ: Β' ΑΘΗΝΩΝ
Τ.Κ. 11474 • ΤΗΛ: 6982 586164

Παρατηρήσεις:
1. Το διάγραμμα είναι εντοπισμένο σταθερατικό σύστημα συντεταγμένων ΕΓΣΑ '87
2. Υψομετρική αφετηρία 0.00 από Μέση Στάθμη Θάλασσας
3. Η τοπογραφική αποτύπωση πραγματοποιήθηκε με γεωδαιτικό σταθμό
4. Οι διαστάσεις και το εμβαδόν υπολογίσθηκαν αναλυτικά από τις συντεταγμένες των κορυφών με τη μέθοδο του Gauss
5. Η εξάρτηση από το ΕΓΣΑ '87 πραγματοποιήθηκε με σύστημα GPS και κάνοντας χρήση του Ελληνικού Συστήματος Εντοπισμού - HEPOS

ΟΡΟΙ ΔΟΜΗΣΗΣ ΚΕΡΑΙΩΝ

ΝΟΜΟΙ: Ν.2075/92 Ν.3431/06
Ν.2145/93 Ν.4053/12
Ν.2857/00 Ν.4070/12
Ν.2901/00

ΕΓΚΥΚΛΙΟΙ: ΕΓΚ. 12/94
ΕΓΚ. 34/93
ΕΓΚ. (32342) /93

ΓΙΑ ΣΤΑΘΜΟΥΣ ΕΠΙ ΕΔΑΦΟΥΣ

1. ΕΠΙΤΡΕΠΕΤΑΙ Η ΚΑΤΑΣΚΕΥΗ Σ.Β.Κ.Τ. ΚΑΙ ΣΕ ΜΗ ΑΡΤΙΑ ΟΙΚΟΠΕΔΑ ΜΕ ΕΛΑΧΙΣΤΟ ΕΜΒΑΔΟΝ 500 τ.μ.
2. ΜΕΓΙΣΤΟ ΕΜΒΑΔΟΝ ΟΙΚΟΣΚΟΥ 35.00 τ.μ.
3. ΜΕΓΙΣΤΟ ΥΨΟΣ ΟΙΚΟΣΚΟΥ 3.50 μ.
(ΠΡΟΣΑΥΞΗΣΗ +15% ΓΙΑ ΚΑΘΕ ΦΙΛΟΞΕΝΟΥΜΕΝΟ ΚΑΙ ΣΥΝΟΛΙΚΗ ΠΡΟΣΑΥΞΗΣΗ < 35%)
4. ΠΛΑΓΙΕΣ ΑΠΟΣΤΑΣΕΙΣ ΠΥΛΩΝΑ ΚΑΙ ΟΙΚΟΣΚΟΥ 9.00 μ. ΑΠΟ ΤΑ ΟΡΙΑ ΤΟΥ ΟΙΚΟΠΕΔΟΥ.

ΓΕΝΙΚΟΙ ΟΡΟΙ ΔΟΜΗΣΗΣ
ΕΚΤΟΣ ΟΡΙΩΝ ΟΙΚΙΣΜΟΥ (Π.Δ. 24-05-1985 - ΦΕΚ 270Δ/ 31-05-1985 & Ν.3212 - ΦΕΚ 308Α/31-12-2003)

Αραιότητα κατά κανόνα:
Ε = 4000.00 τ.μ. - Πρόσωπο: 25.00μ. (για πρόσωπα σε κοινόχρηστο δρόμο)

Αραιότητα κατά παρέκκλιση:
Ε = 2000.00 τ.μ. - Πρόσωπο: 25.00μ. - Βάθος: 40.00μ. (προ 17-10-1978)
Ε = 1200.00 τ.μ. - Πρόσωπο: 20.00μ. - Βάθος: 35.00μ. (προ 12-09-1964)
Ε = 750.00 τ.μ. - Πρόσωπο: 15.00μ. - Βάθος: 15.00μ. (προ 12-11-1962)

ΔΗΛΩΣΗ ΙΔΙΟΚΤΗΤΗ (Ν.4030/2011)

Ο κάτωθι υπογεγραμμένος ..... δηλώνω ότι:
το όρια του γεωτεμαχίου με στοιχεία "Α-Β-Γ-Δ-Α" και με εμβαδόν 625.00 τ.μ. που βρίσκεται εκτός σχεδίου οικισμού Τ.Κ. Κλειδίου, Δ.Ε. Γεωργίου Καραϊσκάκη, Δήμου Γεωργίου Καραϊσκάκη, Π.Ε. Άρτας υποδείχθηκαν από εμένα, και ευθύνομαι για την ακρίβεια των δηλουμένων ορίων του γεωτεμαχίου και για την υποβολή και την από τους δικαιώματος μου να ζητήσω την έκδοση άδειας δόμησης.

Ο ΔΗΛΩΝ

Η ΑΡΜΟΔΙΑ ΔΗΛΩΣΑΡΑΤΗΣ
ΑΠΟΚΕΝΤΡΩΜΕΝΗ ΔΙΟΙΚΗΣΗ
ΗΠΕΙΡΟΥ - ΔΥΤ. ΜΑΚΕΔΟΝΙΑΣ
ΔΗΜΟΣ ΖΑΓΟΡΙ ΑΡΤΑΣ
Το παρόν φέρει στο υπ'αριθ. 13321/16-9-16
ψήφισμα της Δ/ΝΣΗΣ Δόσεων Χρήσεως
Κοιν. Υπηρ.
Αρτα 16-9-2016
Η Διοικητική Υπάλληλος
ΕΜΜΑΝΟΥΗΛ ΓΟΡΓΟΛΗΣ
ΔΑΣΟΛΟΓΟΣ

ΣΥΝΤΕΤΑΓΜΕΝΕΣ ΣΤΑΣΕΩΝ

ΣΤΑΣΗ	X	Y
Σ1	261536.97	4334590.61
Σ2	261513.74	4334621.82

ΠΙΝΑΚΑΣ ΣΥΝΤΕΤΑΓΜΕΝΩΝ ΚΟΡΥΦΩΝ ΓΕΩΤΕΜΑΧΙΟΥ

Κορυφή	X	Y	Πλευρά-Μήκος
Α	261517.85	4334628.50	ΑΒ = 25.00
Β	261541.14	4334637.89	ΒΓ = 25.00
Γ	261530.22	4334614.59	ΓΔ = 25.00
Δ	261528.93	4334605.51	ΔΑ = 25.00
Α	261517.85	4334628.50	
Εμβαδόν:	625.00τ.μ	Περίμετρος	100.00μ.

Ελληνικό Γεωδαιτικό Σύστημα Αναφοράς 1987 (Ε.Γ.Σ.Α. '87)
Ελλειψοειδές αναφοράς GRS 80
Προβολή : Εγκάρσια Μερκατορική
Κεντρικός Μεσημβρινός λο = 24° 00' 00" με Κο = 0.999600
Τετμημένη Κεντρικού Μεσημβρινού : +500
Γεωγραφική Πλάτος Αναφοράς : 0° 00' 00"
Υψομετρική αφετηρία από Μ.Σ.Θ.

ΠΑΡΑΔΟΧΕΣ

1. Σύστημα συντεταγμένων ΕΓΣΑ '87.
2. Υψομετρική αφετηρία 0.00 από μ. στ. θάλασσας
3. Ισοδιάσταση ισοϋψών καμπυλών 1 m.
4. Η τοπογραφική αποτύπωση έγινε με γεωδαιτικό σταθμό
5. Το εμβαδόν υπολογίσθηκε με την μέθοδο του Gauss.

ΕΜΒΑΔΟΜΕΤΡΗΣΗ

ΕΜΒΑΔΟΝ (Α,Β,Γ,Δ,Α)= 625.00 τ.μ

ΥΠΟΜΝΗΜΑ

— —	Αξονική Οριών Γεωτεμαχίου	$O_{\Gamma\Sigma\Sigma\Sigma}^{\Sigma\Sigma\Sigma}$	Σημείο Στάσης
Α ο	Κορυφή Γεωτεμαχίου	$\Delta_{\Gamma\Sigma\Sigma\Sigma}^{\Sigma\Sigma\Sigma}$	Τριγωνομετρικό Σημείο Γ.Υ.Σ.

ΓΕΩΓΡΑΦΙΚΕΣ ΣΥΝΤΕΤΑΓΜΕΝΕΣ ΘΕΣΗΣ

Τα φ.λ αναφέρονται στο ελλειψοειδές αναφοράς GRS 80 του συστήματος ΕΓΣΑ '87
φ : 39° 07' 41"
λ : 21° 14' 29"

Τα φ.λ αναφέρονται στο ελλειψοειδές αναφοράς INTERNATIONAL 1909 του συστήματος ED50 ΕΛΛΑΣ
φ : 39° 07' 54"
λ : 21° 14' 37"

Τα φ.λ αναφέρονται στο ελλειψοειδές αναφοράς παγκόσμιο 84 του συστήματος WGS 84
φ : 39° 07' 50"
λ : 21° 14' 35"

ΟΔΟΙΠΟΡΙΚΟ ΣΚΑΡΙΦΗΜΑ

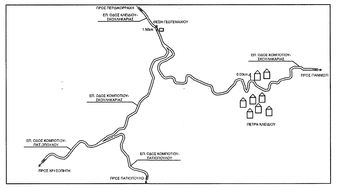

ΕΡΓΟΔΟΤΗΣ

RURAL CONNECT
Ευρυζωνικά Δίκτυα Α.Ε.Ε.Σ

ΕΡΓΟ

ΕΓΚΑΤΑΣΤΑΣΗ ΑΣΥΡΜΑΤΟΥ ΚΟΜΒΟΥ
242 2403 ΠΕΤΡΑ

ΘΕΣΗ

ΠΛΗΣΙΟΝ ΟΙΚΙΣΜΟΥ ΠΕΤΡΑ ΚΛΕΙΔΙΟΥ,
Τ.Κ. ΚΛΕΙΔΙΟΥ, Δ.Ε. ΓΕΩΡΓΙΟΥ ΚΑΡΑΪΣΚΑΚΗ,
ΔΗΜΟΣ ΓΕΩΡΓΙΟΥ ΚΑΡΑΪΣΚΑΚΗ, Π.Ε. ΑΡΤΑΣ

ΑΝΑΔΟΧΟΣ

ΜΕΛΕΤΗΤΗΣ

intrakat

ΘΕΜΑ ΣΧΕΔΙΟΥ	ΑΡΙΘΜΟΣ ΣΧΕΔΙΟΥ
ΤΟΠΟΓΡΑΦΙΚΟ ΔΙΑΓΡΑΜΜΑ	D001
	ΚΩΔΙΚΟΣ ΕΡΓΟΥ 242 2403

ΚΛΙΜΑΚΑ 1:200

ΧΡΟΝΟΣ ΜΕΛΕΤΗΣ ΙΑΝΟΥΑΡΙΟΣ 2016

ΥΠΟΓΡΑΦΗ

ΣΦΡΑΓΙΣ

ΚΩΝΣΤΑΝΤΙΝΟΣ Α. ΙΩΑΝΝΗΣ
ΜΗΧΑΝΙΚΟΣ ΔΟΜΙΚΩΝ ΕΡΓΩΝ ΤΕ
Α.Μ.Ε. Ε.Τ.Ε.Μ. 51013
ΑΥΓΗΣ 3, ΝΙΚΟΠΟΛΗ, 54 • ΑΘΗΝΑ
ΑΦΜ: 135967961 • ΔΟΥ: Β' ΑΘΗΝΩΝ
Τ.Κ. 11474 • ΤΗΛ: 6982 586164

Α/Α	ΑΝΑΘΕΩΡΗΣΕΙΣ	ΗΜ/ΝΙΑ	ΣΧΕΔΙΑΣΗ	ΕΓΚΡΙΣΗ
0	ΑΡΧΙΚΗ ΣΧΕΔΙΑΣΗ	01/2016	ΙΝΤΡΑΚΑΤ	