

ΥΠΟΜΝΗΜΑ

ΑΓΡΟΣ ΑΓΡΟΣ, ΜΕ ΣΤΟΙΧΕΙΑ (Α,Β,Γ,ΔΕ -Α), ΣΥΜΦΩΝΑ ΜΕ ΤΗΝ ΑΠΟΤΥΠΩΣΗ ΤΗΣ ΥΠΑΡΧΟΥΣΑΣ ΚΑΤΑΣΤΑΣΗΣ Κ ΤΑ ΣΤΟΙΧΕΙΑ ΤΗΣ ΤΟΠΟΓΡΑΦΙΚΗΣ ΥΠΗΡΕΣΙΑΣ ΕΔΕΣΣΑΣ (ΔΙΑΝΟΜΗ ΑΓΡΟΚΤΗΜΑΤΟΣ ΒΡΥΤΩΝ ΕΤΟΥΣ 1938)

ΑΓΡΟΣ ΒΡΙΣΚΕΤΑΙ ΣΤΗΝ ΠΕΡΙΟΧΗ ΣΤΑΥΛΟΙ, ΑΠΟΤΕΛΕΙ ΤΜΗΜΑ ΤΟΥ ΚΟΙΝΟΧΡΗΣΤΟΥ ΜΕ ΑΡ. 749, ΤΟΥ ΑΓΡΟΚΤΗΜΑΤΟΣ ΒΡΥΤΩΝ ΔΗΜΟΥ ΕΔΕΣΣΑΣ Ν. ΠΕΛΛΑΣ. Ο ΑΓΡΟΣ, ΕΧΕΙ ΠΑΡΑΧΩΡΗΘΕΙ ΣΥΜΦΩΝΑ ΜΕ ΤΟΝ ΜΕ ΑΡ. 38236/8-7-2016 ΤΙΤΛΟ ΙΔΙΟΚΤΗΣΙΑΣ ΑΓΡΟΤΙΚΗΣ ΟΙΚΟΝΟΜΙΑΣ Κ ΚΤΗΝΙΑΤΡΙΚΗΣ, ΠΕΡΙΦΕΡΕΙΑΚΗΣ ΕΝΟΤΗΤΑΣ ΠΕΛΛΑΣ, ΟΠΟΙΟΣ ΜΕΤΑΓΡΑΦΗΚΕ ΣΤΟΝ ΤΟΜΟ 743 ΜΕ ΑΡ. 72 ΣΥΜΦΩΝΑ ΜΕ ΤΟ ΜΕ ΑΡ. 541/8-7-2016 ΠΙΣΤΟΠΟΙΗΤΙΚΟ ΥΠΟΥΡΓΟΦΥΛΑΚΕΙΟΥ ΕΔΕΣΣΑΣ, ΣΤΟΝ ΒΑΣΙΛΕΙΟΥ ΓΕΩΡΓΙΟΥ ΔΗΜΗΤΡΙΟΥ ΚΑΙ ΕΧΕΙ ΕΜΒΑΔΟΝ ΣΥΜΦΩΝΑ ΜΕ ΤΗΝ ΠΡΟΣΦΑΤΗ ΚΑΤΑΜΕΤΡΗΣΗ

ΕΚΑ,Β,Γ,ΔΕ,Ζ -Α) = 1833.23τ.μ

ΚΤΙΣΜΑΤΑ ΕΝΤΟΣ ΤΟΥ ΑΓΡΟΥ ΥΠΑΡΧΕΙ ΣΤΑΥΛΙΚΗ ΕΓΚΑΤΑΣΤΑΣΗ Η ΟΠΟΙΑ ΕΧΕΙ ΑΝΕΓΕΡΘΕΙ ΧΩΡΙΣ ΟΙΚΟΔΟΜΙΚΗ ΑΔΕΙΑ ΠΡΙΝ ΤΟ ΕΤΟΣ 2011 ΚΑΙ ΑΠΟΤΕΛΕΙΤΑΙ ΑΠΟ:

ΙΣΟΓΕΙΑ ΑΠΟΘΗΚΗ - ΣΤΑΥΛΙΚΗ ΕΓΚΑΤΑΣΤΑΣΗ (Κ1) ΕΜΒΑΔΟΥ 470.00τ.μ	ΣΥΝΟΛΟ ΚΤΙΣΜΑΤΩΝ 797.40τ.μ
ΙΣΟΓΕΙΑ ΑΠΟΘΗΚΗ - ΣΤΑΥΛΙΚΗ ΕΓΚΑΤΑΣΤΑΣΗ (Κ2) ΕΜΒΑΔΟΥ 103.05τ.μ	
ΙΣΟΓΕΙΑ ΑΠΟΘΗΚΗ - ΣΤΑΥΛΙΚΗ ΕΓΚΑΤΑΣΤΑΣΗ (Κ3) ΕΜΒΑΔΟΥ 46.95τ.μ	
ΙΣΟΓΕΙΟ ΥΠΟΣΤΕΓΟ - ΣΤΑΥΛΙΚΗ ΕΓΚΑΤΑΣΤΑΣΗ (Κ4) ΕΜΒΑΔΟΥ 71.40τ.μ	
ΙΣΟΓΕΙΟ ΥΠΟΣΤΕΓΟ - ΣΤΑΥΛΙΚΗ ΕΓΚΑΤΑΣΤΑΣΗ (Κ4) ΕΜΒΑΔΟΥ 106.00τ.μ	

ΣΥΝΟΛΟ ΤΩΝ ΚΤΙΣΜΑΤΩΝ ΠΟΥ ΑΠΟΤΕΛΟΥΝ ΤΗΝ ΣΤΑΥΛΙΚΗ ΕΓΚΑΤΑΣΤΑΣΗ ΕΧΕΙ ΤΑΚΤΟΠΟΙΗΘΕΙ ΜΕ ΤΗΝ ΑΡ. 4178/13 ΜΕ ΤΗΝ ΜΕ ΑΡ. 3310720 ΔΗΛΩΣΗ ΑΥΘΑΙΡΕΤΩΝ ΑΠΟ ΤΟΝ ΒΑΣΙΛΕΙΟΥ ΓΕΩΡΓΙΟΥ.

Δηλώση Μηχανικού

Δηλώνω υπευθυνα ότι ο παρών αγρος με στοιχεία (Α,Β,Γ,Δ,Ε,Ζ-Α), αποτελεί τμήμα του με αρ. 749 κοινοχρήστου του Αγροκτηματος Βρυτών Δήμου Εδεσσίας Ν. Πελλάς, και έχει εμβαδόν:

ΕΚΑ,Β,Γ,ΔΕ,Ζ -Α) = 1833.23τ.μ

Ο παραπάνω αγρος δεν είναι ΑΡΤΙΟΣ και ΟΙΚΟΔΟΜΙΣΗΜΟΣ σύμφωνα με τις ισχύουσες οικοδομικές Διαταξεις. Αντικείται στον αριθμό 651/77, δεν υπαχεται στις διαταξεις του αριθμού 1337/83 και ΔΕΝ μπορεί να καταμνηθεί.

Η ΜΗΧΑΝΙΚΟΣ

ΕΛΕΝΗ Σ. ΖΑΜΙΝΟΥ
ΑΓΡΟΝΟΜΟΣ ΤΟΠΟΓΡΑΦΟΣ ΜΗΧΙΚΟΣ
ΕΘΝ. ΜΕΤΩΒΙΟΥ ΠΟΛΥΤΕΧΝΕΙΟΥ
ΠΕΛΟΠΟΝΝΗΣΟΥ - ΕΔΕΣΣΑ
ΤΗΛ. 23810 2791 - 2792 - 2793
Α.Ο.Μ. 045211030

ΣΥΝΤΕΤΑΓΜΕΝΕΣ ΚΟΡΥΦΩΝ ΑΓΡΟΥ ΕΓΣΑ 87	ΠΛΕΥΡΕΣ (μ)
A X=323594.45 Y=4518378.13	AB = 75.70
B X=323589.54 Y=4518302.60	BΓ = 30.27
Γ X=323559.59 Y=4518306.97	ΓΔ = 30.05
Δ X=323562.79 Y=4518336.85	ΔΕ = 8.15
Ε X=323564.50 Y=4518344.82	ΕΖ = 25.40
Ζ X=323574.03 Y=4518368.35	ΖΑ = 22.65

ΣΥΝΤΕΤΑΓΜΕΝΕΣ ΚΟΡΥΦΩΝ ΔΙΑΝΟΜΗΣ
L = 40 51 M = -1 45
A X=-4876.99 Y=-5624.51
B X=-4880.14 Y=-5700.14
Γ X=-4910.18 Y=-5696.46
Δ X=-4907.68 Y=-5666.51
Ε X=-4906.15 Y=-5658.50
Ζ X=-4897.17 Y=-5634.76

ΣΥΝΤΕΤΑΓΜΕΝΕΣ ΚΟΡΥΦΩΝ ΓΥΣ
L = 40 45 M = -1 45
A X=-4912.04 Y= 5468.85
B X=-4915.19 Y= 5393.22
Γ X=-4945.23 Y= 5396.90
Δ X=-4942.73 Y= 5426.84
Ε X=-4941.20 Y= 5434.85
Ζ X=-4932.22 Y= 5458.60

ΑΠΟΣΤΑΣΕΙΣ

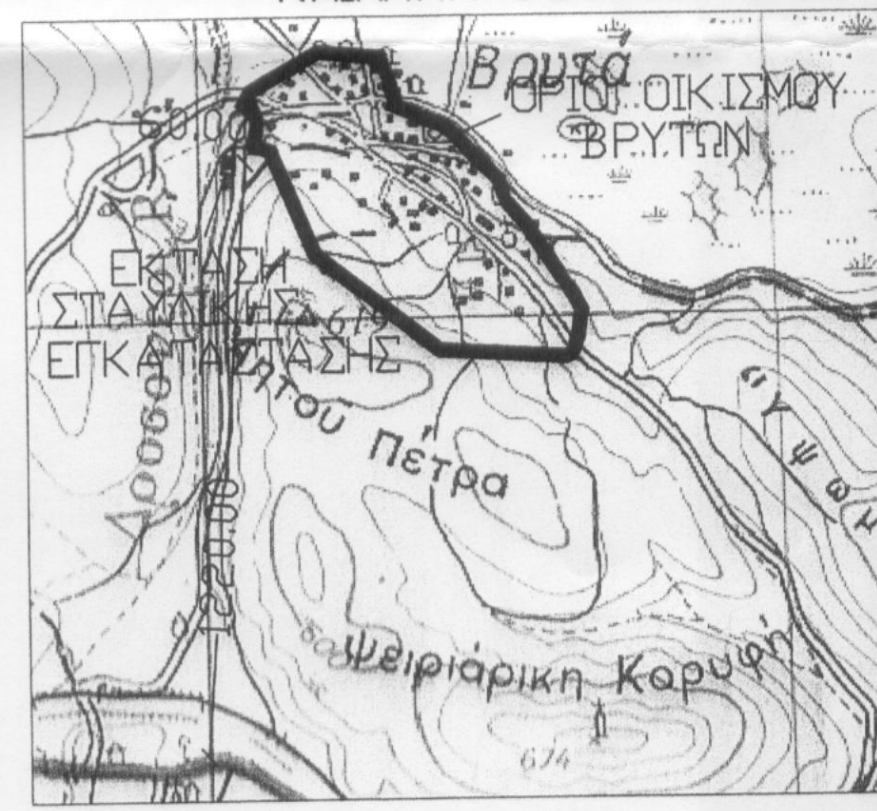
ΑΠΟΣΤΑΣΗ ΑΠΟ ΟΙΚΙΣΜΟ ΒΡΥΤΩΝ: 60.00μ
 ΑΠΟΣΤΑΣΗ ΑΠΟ ΠΥΗΣΙΕΣΤΕΡΗ ΟΔΟ: ΕΦΑΠΤΕΤΑΙ
 ΑΠΟΣΤΑΣΗ ΑΠΟ ΕΘΝΙΚΗ ΟΔΟ: 1220.00μ
 ΑΠΟΣΤΑΣΗ ΑΠΟ ΠΟΤΑΜΙ: ΔΕΝ ΥΠΑΡΧΕΙ
 ΑΠΟΣΤΑΣΗ ΑΠΟ ΡΕΜΑ: 25.00μ.

ΜΙΣΘΩΣΗ ΤΗΝ ΠΑΡΟΥΣΑ ΣΤΑΥΛΙΚΗ ΕΓΚΑΤΑΣΤΑΣΗ ΙΔΙΟΚΤΗΣΙΑΣ ΒΑΣΙΛΕΙΟΥ ΓΕΩΡΓΙΟΥ, ΜΙΣΘΩΝΕΙ Ο ΒΑΣΙΛΕΙΟΥ ΔΗΜΗΤΡΙΟΣ του ΓΕΩΡΓΙΟΥ ΣΥΜΦΩΝΑ ΜΕ ΤΟ ΜΕ ΑΡ. 38236/8-7-2016 ΤΙΤΛΟ ΙΔΙΟΚΤΗΣΙΑΣ ΑΓΡΟΤΙΚΗΣ ΟΙΚΟΝΟΜΙΑΣ Κ ΚΤΗΝΙΑΤΡΙΚΗΣ, ΠΕΡΙΦΕΡΕΙΑΚΗΣ ΕΝΟΤΗΤΑΣ ΠΕΛΛΑΣ, ΟΠΟΙΟΣ ΜΕΤΑΓΡΑΦΗΚΕ ΣΤΟΝ ΤΟΜΟ 743 ΜΕ ΑΡ. 72 ΣΥΜΦΩΝΑ ΜΕ ΤΟ ΜΕ ΑΡ. 541/8-7-2016 ΠΙΣΤΟΠΟΙΗΤΙΚΟ ΥΠΟΥΡΓΟΦΥΛΑΚΕΙΟΥ ΕΔΕΣΣΑΣ, ΣΤΟΝ ΒΑΣΙΛΕΙΟΥ ΓΕΩΡΓΙΟΥ ΔΗΜΗΤΡΙΟΥ ΚΑΙ ΕΧΕΙ ΕΜΒΑΔΟΝ ΣΥΜΦΩΝΑ ΜΕ ΤΗΝ ΠΡΟΣΦΑΤΗ ΚΑΤΑΜΕΤΡΗΣΗ

ΑΠΟΣΠΑΣΜΑ ΧΑΡΤΗΣ ΔΙΑΝΟΜΗΣ ΚΛΙΜΑΚΑ 1:5000



ΑΠΟΣΠΑΣΜΑ ΧΑΡΤΗ ΓΥΣ ΚΛΙΜΑΚΑ 1:20000



ΕΡΓΟΔΟΤΗΣ: ΒΑΣΙΛΕΙΟΥ ΔΗΜΗΤΡΙΟΣ του ΓΕΩΡΓΙΟΥ

ΕΡΓΟ: ΑΔΕΙΑ ΛΕΙΤΟΥΡΓΙΑΣ ΥΦΙΣΤΑΜΕΝΗΣ ΣΤΑΥΛΙΚΗΣ ΕΓΚΑΤΑΣΤΑΣΗΣ

ΘΕΣΗ: ΑΓΡΟΚΤΗΜΑ ΒΡΥΤΩΝ ΔΗΜΟΥ ΕΔΕΣΣΑΣ Ν. ΠΕΛΛΑΣ

ΜΕΛΕΤΗΤΗΣ: ΕΛΕΝΗ Σ. ΖΑΜΙΝΟΥ

ΘΕΜΑ ΣΧΕΔΙΟΥ: ΤΟΠΟΓΡΑΦΙΚΟ ΔΙΑΓΡΑΜΜΑ



Κωνίνα Ν. Κωνσταντίνος
Διπλωματούχος ΠΕ2

ΑΡΙΘΜΟ ΣΧΕΔΙΟΥ: Α -

ΚΛΙΜΑΚΑ: 1 : 500
ΧΡΟΝΟΣ ΜΕΛΕΤΗΣ: ΑΥΓΟΥΣΤΟΣ 2016

ΣΦΡΑΓΙΔΑ: ΕΠΙΡΗΘΗΚΕ
 Ημερομηνία: 21-8-16...
 Ο Δασάρχης κ.α.ρ.

ΥΠΟΓΡΑΦΗ: ΕΛΕΝΗ Σ. ΖΑΜΙΝΟΥ
 ΑΓΡΟΝΟΜΟΣ ΤΟΠΟΓΡΑΦΟΣ ΜΗΧΙΚΟΣ
 ΕΘΝ. ΜΕΤΩΒΙΟΥ ΠΟΛΥΤΕΧΝΕΙΟΥ
 ΠΕΛΟΠΟΝΝΗΣΟΥ - ΕΔΕΣΣΑ
 ΤΗΛ. 23810 2791 - 2792 - 2793
 Α.Ο.Μ. 045211030



ΤΟΠΟΓΡΑΦΙΚΟ ΔΙΑΓΡΑΜΜΑ
ΚΛΙΜΑΚΑ 1:500



ΑΓΡΟΚΤΗΜΑ ΒΡΥΤΩΝ
ΠΕΡΙΟΧΗ ΣΤΑΥΛΟΙ

E.G.S.A. 87

