



ΕΛΛΗΝΙΚΗ ΔΗΜΟΚΡΑΤΙΑ
ΑΠΟΚΕΝΤΡΩΜΕΝΗ ΔΙΟΙΚΗΣΗ
ΠΕΛ/ΣΟΥ-ΔΥΤ.ΕΛΛΑΔΟΣ-ΙΟΝΙΟΥ
ΓΕΝ. Δ/ΝΣΗ ΔΑΣΩΝ & ΑΓΡ. ΥΠΟΘΕΣΕΩΝ
ΔΙΕΥΘΥΝΣΗ ΔΑΣΩΝ ΑΙΤΩΛ/ΝΙΑΣ
ΔΑΣΑΡΧΕΙΟ ΜΕΣΣΟΛΟΓΓΙΟΥ

ΑΠΟΤΥΠΩΣΗ ΘΕΣΗΣ
ΠΡΑΞΗΣ ΧΑΡΑΚΤΗΡΙΣΜΟΥ ΕΚΤΑΣΗΣ
ΣΥΜΦΩΝΑ ΜΕ ΤΟ ΑΡ. 14. ν.998/1979
συνοδεύει την διαδικτυακή ανάρτηση της πράξης στη ΔΙΑΥΓΕΙΑ
και στον ειδικό διαδικτυακό τόπο dr.yrpeka.gr
σύμφωνα με την αρ. 115198/5538/6-10-2014 ΚΥΑ
(ΦΕΚ/Β/2640/2014)




Στοιχεία έκτασης:

Δήμος: Ι.Π.Μεσολογγίου
Δημ. Ενότητα: Ονιάδων
Τ/Δ Κοινότητα: Νεοχωρίου
Θέση: ΒΑΜΒΑΚΙΑ
Εμβαδόν: 5980.19 τετρ. μέτρα.
Υπόθεση: Πράξη Χαρακτηρισμού αρ.πρωτ.: **157553** από **26/09/2016**
Αίτηση: Τσουκαλάς Γεώργιος

Συνοδεύει αναπόσπαστα την διαδικτυακή ανάρτηση
Της αρ. πρ. **157553** από **26/09/2016** πράξης χαρακτηρισμού
Μεσολόγγι 26/09/2016
Θεόδωρος-Γεώργιος Φούντας
ΠΕΓ Δασολόγος με Α' βαθμό

ΧΑΡΤΟΓΡΑΦΙΚΟ ΥΠΟΒΑΘΡΟ: ΟΡΘΟΦΩΤΟΓΡΑΦΙΕΣ ΕΤΩΝ ΛΗΨΗΣ 2007-2009 ΤΗΣ ΚΤΗΜΑΤΟΛΟΓΙΟ Α.Ε.

ΠΙΝΑΚΑΣ ΣΥΝΤΕΤΑΓΜΕΝΩΝ-ΣΥΣΤΗΜΑ ΑΝΑΦΟΡΑΣ ΕΓΣΑ 87

- ΥΠΟΜΝΗΜΑ
-  Μη Δασικής μορφής εκτάσεις
 -  Δασικής μορφής εκτάσεις
 -  εκτάσεις που απέχουμε του χαρακτηρισμού
- ΚΛΙΜΑΚΑ 1:2000**