



ΕΛΛΗΝΙΚΗ ΔΗΜΟΚΡΑΤΙΑ
 ΑΠΟΚΕΝΤΡΩΜΕΝΗ ΔΙΟΙΚΗΣΗ
 ΠΕΛ/ΣΟΥ-ΔΥΤ.ΕΛΛΑΔΟΣ-ΙΟΝΙΟΥ
 ΓΕΝ. Δ/ΝΣΗ ΔΑΣΩΝ & ΑΓΡ. ΥΠΟΘΕΣΕΩΝ
 ΔΙΕΥΘΥΝΣΗ ΔΑΣΩΝ ΑΙΤΩΛ/ΝΙΑΣ
 ΔΑΣΑΡΧΕΙΟ ΜΕΣΣΟΛΟΓΓΙΟΥ





ΑΠΟΤΥΠΩΣΗ ΘΕΣΗΣ
ΠΡΑΞΗΣ ΧΑΡΑΚΤΗΡΙΣΜΟΥ ΕΚΤΑΣΗΣ
ΣΥΜΦΩΝΑ ΜΕ ΤΟ ΑΡ. 14. ν.998/1979
 συνοδεύει την διαδικτυακή ανάρτηση της πράξης στη ΔΙΑΥΓΕΙΑ
 και στον ειδικό διαδικτυακό τόπο dr.yrpeka.gr
 σύμφωνα με την αρ. 115198/5538/6-10-2014 ΚΥΑ
 (ΦΕΚ/Β/2640/2014)

Στοιχεία έκτασης:

Δήμος: Αγρινίου
 Δημ. Ενότητα: Μακρυνείας
 Τ/Δ Κοινότητα: Ποταμούλας Μεσσολλογίου
 Θέση: ΑΧΟΥΡΙ
 Εμβαδόν: 1708.06 τετρ. μέτρα.
 Υπόθεση: Πράξη Χαρακτηρισμού αρ.πρωτ.: 142153 από 9/9/2016
 Αίτηση: Κουνέλης Θεόδωρος.

Συνοδεύει αναπόσπαστα την διαδικτυακή ανάρτηση
 Της αρ. πρ. 142153 από 9/9/2016 πράξης χαρακτηρισμού
 Μεσσολλογγί 9/9/2016
 Θεόδωρος-Γεώργιος Φούντας
 ΠΕΓ Δασολόγος με Α' βαθμό

ΧΑΡΤΟΓΡΑΦΙΚΟ ΥΠΟΒΑΘΡΟ: ΟΡΘΟΦΩΤΟΓΡΑΦΙΕΣ ΕΤΩΝ ΛΗΨΗΣ 2007-2009 ΤΗΣ ΚΤΗΜΑΤΟΛΟΓΙΟ Α.Ε.
ΠΙΝΑΚΑΣ ΣΥΝΤΕΤΑΓΜΕΝΩΝ-ΣΥΣΤΗΜΑ ΑΝΑΦΟΡΑΣ ΕΓΣΑ 87

-  ΥΠΟΜΝΗΜΑ
-  Μη Δασικής μορφής εκτάσεις
-  Δασικής μορφής εκτάσεις
-  εκτάσεις που απέχουμε του χαρακτηρισμού

ΚΛΙΜΑΚΑ 1:2000