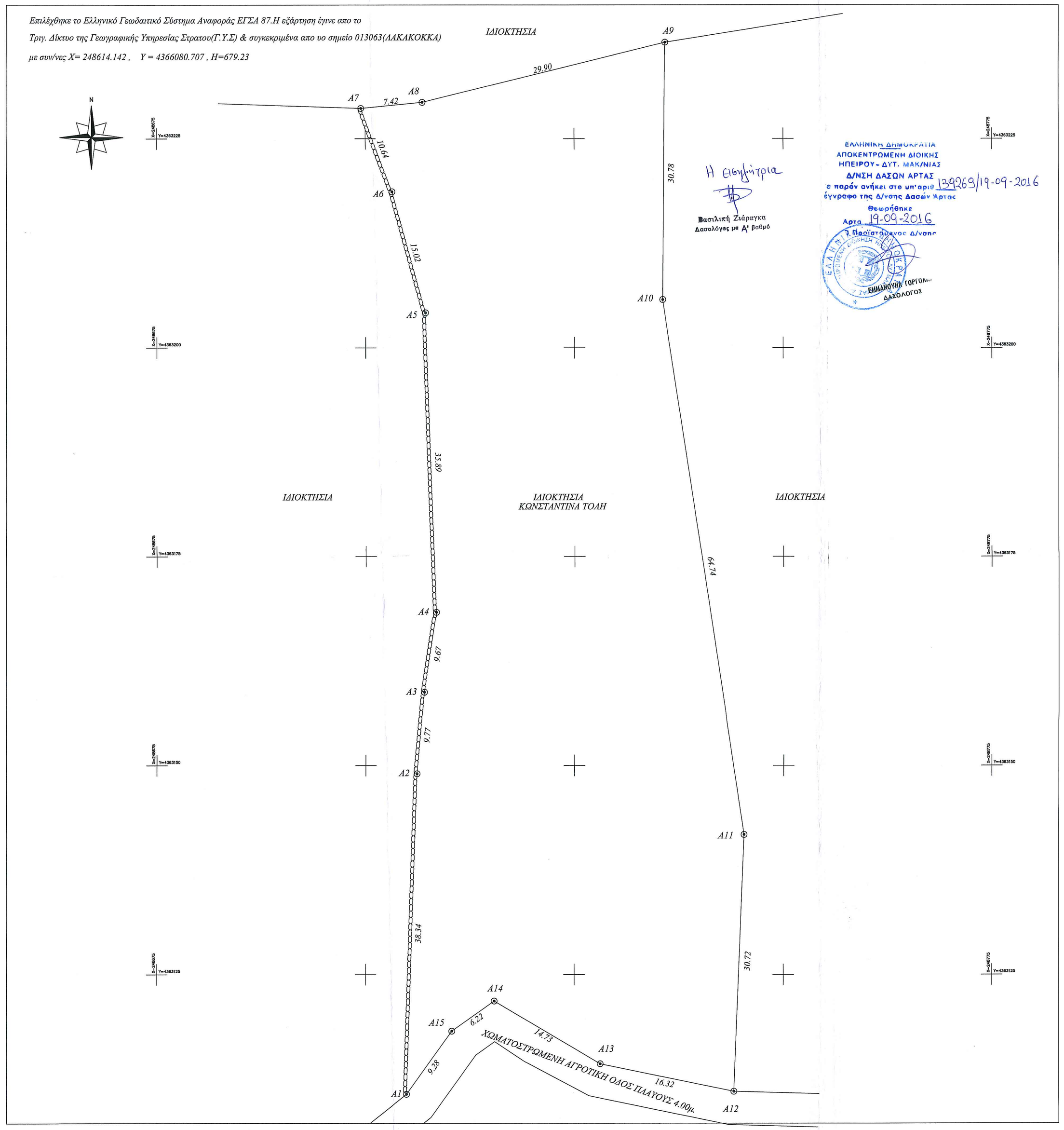

ΣΥΝΤΕΤΑΓΜΕΝΕΣ ΚΟΡΥΦΩΝ ΓΗΠΕΔΟΥ
ΟΠΩΣ ΥΠΟΔΕΙΧΘΗΣΑΝ ΑΠΟ ΤΟΝ ΙΔΙΟΚΤΗΤΗ
ΚΑΙ ΑΠΟΤΥΠΩΘΗΚΑΝ ΑΠΟ ΤΟ ΜΗΧΑΝΙΚΟ

ΣΗΜΕΙΟ	X	Y
A1	248704.985	4363110.690
A2	248706.174	4363149.015
A3	248707.018	4363158.744
A4	248708.456	4363168.306
A5	248707.175	4363204.176
A6	248703.184	4363218.656
A7	248699.461	4363228.620
A8	248706.849	4363229.349
A9	248735.878	4363236.518
A10	248735.545	4363205.744
A11	248745.278	4363141.736
A12	248744.128	4363111.035
A13	248728.138	4363114.324
A14	248715.464	4363121.835
A15	248710.391	4363118.235

ΕΜΒΑΔΟ ΓΗΠΕΔΟΥ ΟΠΩΣ ΥΠΟΔΕΙΧΘΗΚΕ ΑΠΟ ΤΟΝ ΙΔΙΟΚΤΗΤΗ
ΚΑΙ ΑΠΟΤΥΠΩΘΗΚΕ ΑΠΟ ΤΟΝ ΜΗΧΑΝΙΚΟ
ΕΜΒΑΔΟ(Α1-Α2-Α3-Α4-Α5-Α6-Α7-Α8-Α9-Α10-Α11-Α12-Α13-Α14-Α15-Α1) : 4004.07 τ.μ.

ΘΕΣΗ ΙΔΙΟΚΤΗΣΙΑΣ ΜΕΣΩ ΑΠΟΣΠΑΣΜΑΤΟΣ ΧΑΡΤΗ ΕΘΝΙΚΟΥ ΠΑΡΚΟΥ ΤΖΟΥΜΕΡΚΩΝ
Π.Δ. (ΦΕΚ 49/12-2-2009Δ')

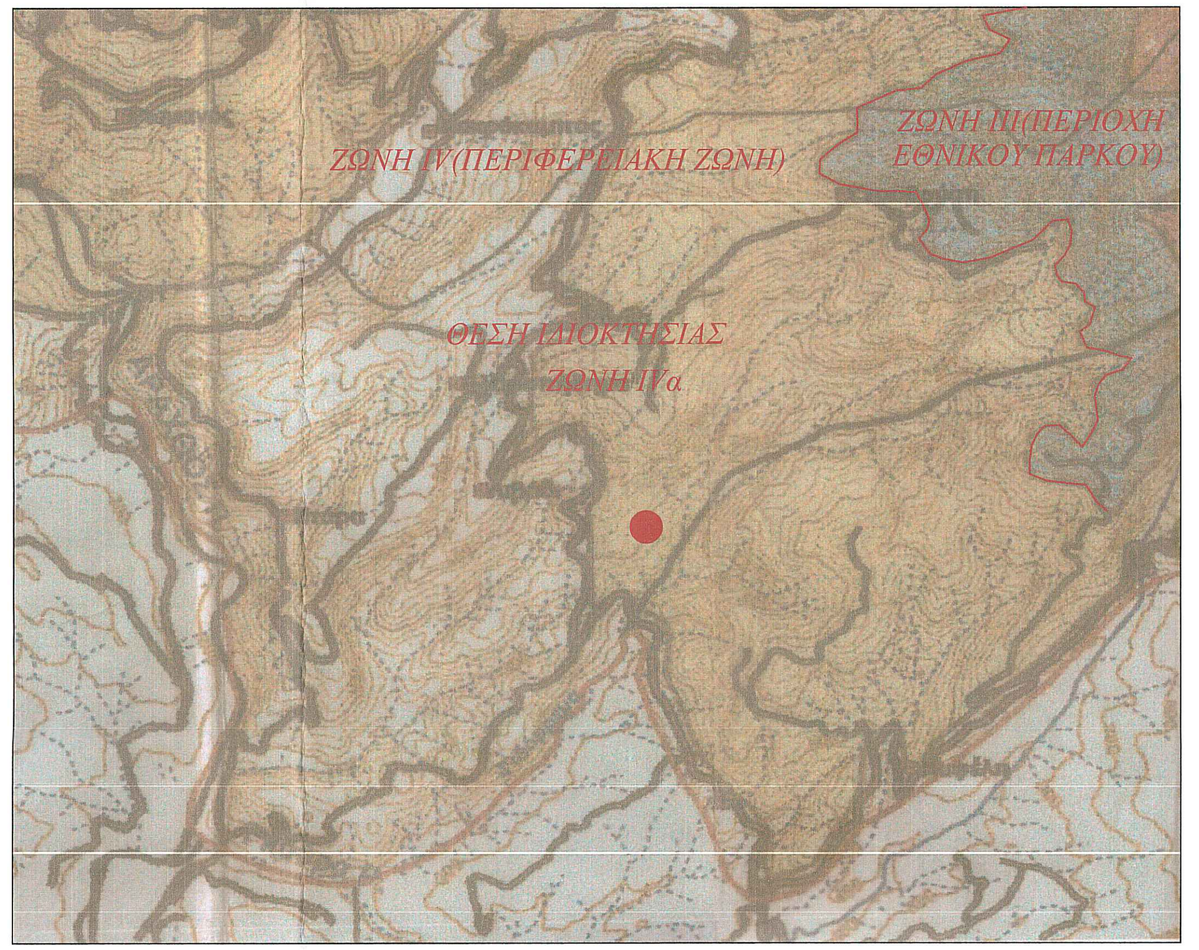

Δ. Στις περιοχές της Περιφερειακής Ζώνης (*Ζώνη IV*) σκοπός είναι ο έλεγχος των χρήσεων γης, των δραστηριοτήτων και των έργων που ενδέχεται να έχουν αρνητικές επιπτώσεις στο φυσικό περιβάλλον (τοπίο, οικοσυστήματα, είδη). Παράλληλα, στην Περιφερειακή Ζώνη υποστηρίζονται δραστηριότητες με σκοπό την ήπια ανάπτυξη της περιοχής καθώς και την ανάπτυξη ήπιων μορφών αναψυχής. Στις περιοχές αυτές επιτρέπεται να εκτελούνται έργα, να γίνονται έρευνες και να ασκούνται δραστηριότητες.
Ειδικότερα εντός των ορίων αυτών δεν επιτρέπεται:
- Η χωροθέτηση και λειτουργία Βιομηχανικών Περιοχών καθώς και η εγκατάσταση βιομηχανιών υψηλής όχλησης
-Η εγκατάσταση πτηνοτροφιακών και κτηνοτροφικών μονάδων εντατικής εκτροφής δυναμικότητας μεγαλύτερης των 100 ισοδύναμων ζώων
- Η κατασκευή Υδροηλεκτρικών Έργων δυναμικότητας μεγαλύτερης από 10 MW
- Η κατασκευή μεγάλων τουριστικών εγκαταστάσεων και ξενοδοχειακών μονάδων
- Οι νέες επιφανειακές μεταλλευτικές εκμεταλλεύσεις. Επιτρέπονται οι υπόγειες μεταλλευτικές εκμεταλλεύσεις, τα λατομεία μαρμάρου και βιομηχανικών ορυκτών καθώς και οι εργασίες εντοπισμού μεταλλευτικών και βιομηχανικών ορυκτών και μαρμάρων, μεγάλης οικονομικής σημασίας.

ΥΠΟΥΡΓΕΙΟ
ΠΕΡΙΒΑΛΛΟΝΤΟΣ ΧΩΡΟΤΑΞΙΑΣ & ΔΗΜ. ΕΡΓΩΝ
ΑΡΙΘ. ΠΡΑΞΕΩΣ ..Τ. 4584/08
ΣΥΝΟΔΕΥΕΙ ΤΟ Π. ΔΙΑΤΑΓΜΑ ΠΕΡ. "Χαραστηριομού της περιοχής των ορεινών ογκων των Τζουμέρκων (Αθαμανικών Ορέων), του Περιστερίου (Βάρη (Μεγάλη) της τραφάρας του ποταμού Αράχθου & της ενσωμάτωσης εξαιρετικά σημαντικών Φύσεως μνημείων της Καστρο-Δημητσάς, Πάνου και Εθνικού Τζουμέρκων, καθορισμού συναφών προστασίας, εκσυγχρονισμού κανόνων, όρων & περιορισμών δόμησης & άλλων συναφών θεμάτων Διατμήματος της
ΑΘΗΝΑ 12 Δεκεμβρίου 2008
Ο Δ/ντης
Ι. Γιανναρόπουλος
Αρ.φ. 249/08
ΕΚ 1
ΕΝΕΚΡΙΘΗ ΔΙΑ ΤΟΥ ΑΠΟ 9 Φεβρουαρίου 2009 ΔΙΑΤΑΓΜΑΤΟΣ
ΔΗΜΟΣΙΕΥΘΕΝΤΟΣ ΕΙΣ ΤΟ ΥΠ ΑΡΙΘΜ. 43 ΦΥΛΛ. ΤΟΥ Δ
ΤΕΥΧΟΥΣ ΤΗΣ ΕΦΗΜΕΡΙΔΑΣ ΤΗΣ ΚΥΒΕΡΝΗΣΕΩΣ
ΤΗΣ 12 Φεβρουαρίου 2009
ΑΚΡΙΒΕΣ ΑΝΤΙΓΡΑΦΟ

2. ΟΡΟΙ ΔΟΜΗΣΗΣ
Το γήπεδο βρίσκεται εκτός σχεδίου και εκτός ορίων οικισμών.
Π.Δ.6.10.78 (ΦΕΚ 538Δ/17.10.78), Π.Δ.24.5.85
Ν.4067/12 (ΦΕΚ 79Α/9.4.2012)
Ελάχιστο γηπέδου=4000μ2 και πρόσωπο σε κανάβηστο χώρο, μήκους 25μ.
(Το πρόσωπο σε κανάβηστο χώρο δεν ισχύει για γήπεδα προϋφιστάμενα της 31.12.2003.Επίσης δεν ισχύει για δόμηση γεωργοκτηνοτροφικού εφόδου εξυπηρετείται το γήπεδο, από αγροτικούς ή δασικούς δρόμους).
Ειδικότερα για τα γεωργο-πτηνοκτηνοτροφικά κτίσματα ισχύει
του ανωτέρω διατάγματος και ο Ν.4067/12 (ΝΟΚ). Για τα κτηνοτροφικά στέγαστρα θερμοκηπιακού τύπου ισχύει το άρθρο 2γ του Π.Δ.24.5.85, ήτοι :
- εμβαδόν γηπέδου = 4000.00μ2 χωρίς απαίτηση μήκους προσώπου, αφού εξυπηρετείται από αγροτικό δρόμο.
κάλυψη = 10 % (κανόνας) κλασσικού τύπου κ
= 30 % (παρέκκλιση) κλασσικού τύπου
= 40 % (κανόνας) θερμοκηπιακού τύπου
σ.δ. = 0.20 κλασσικού τύπου
= 0.90 κλασσικού τύπου
= 0.40 θερμοκηπιακού τύπου
Δ = 15.00μ Για την δόμηση του ισχύει :
επιτρέπεται απόσταση μικρότερη των 15.0 (ΦΕΚ 270Δ/31.5.85) όπως τροποποιήθηκαν & συμπληρώθηκαν &
(κλασσικού τύπου)
Δ=4.00μ θερμοκηπιακού τύπου
Δ =2.50μ θερμοκηπιακού τύπου αν εγκριθεί στην αδεια ίδρυσης
Η =7.50+1.20 στέγη κλασσικού τύπου
επιτρέπεται και μεγαλύτερο ύψος στα κλασσικού τύπου το άρθρο 1α & 2 (κανόνας) και το άρθρο 2 (παρέκκλιση)
= 4.60μ θερμοκηπιακού τύπου
σ.ο = 5.50 x0.20 για τα κλασσικού τύπου
= 5.50 x0.90 άρθρο 13 του Ν.4367/2012 & Εγγ.54247/343/98)
για ύψος ≤ 8.50μ
= 5.00 x0.20 για ύψος > 8.50μ κλασσικού τύπου
= 5.00 x0.90 για ύψος > 8.50μ
= 5.00 x0.40 για θερμοκηπιακού τύπου
κτίσμα ενιαίο κλασσικού τύπου & θερμοκηπιακού τύπου
επιτρέπεται διάσπαση του όγκου κλασσικού & θερμοκηπιακού τύπου
εμβαδόν γηπέδου = 4000.00μ2
επιτρέπεται παρέκκλιση ως προς τα Π & Ε στα κλασσικού τύπου π

Προσαπαιτούμενα δικαιολογητικά :
ΑΕΠΟ ή ΠΠΑ για πτηνο-κτηνοτροφικές εγκαταστάσεις Α & Β (του Ν.4014/2011) όπως ορίζεται στον Ν.4056/ΦΕΚ 52.Α/12.3.12)
μ αλλά πάντως μεγαλύτερη των 5.0μ και του ύψους του κτηρίου
Άδεια εγκατάστασης (άρθρο 6 του Ν.4056/12)

Για την παρέκκλιση απαιτείται έγκριση της Περιφέρειας Ηπείρου/ Γενικής Δ/νσης Χωροταξικής & Περιβαλλοντικής Πολιτικής/ Δ/νσης Περιβάλλοντος & Χωρικού Σχεδιασμού, μετά γνώμη του ΣΥ.ΠΟ.Θ.Α και αφού έχει προηγηθεί εισήγηση της Δ/σης Αγροτικής Οικονομίας & Κτηνιατρικής της ΠΕ.

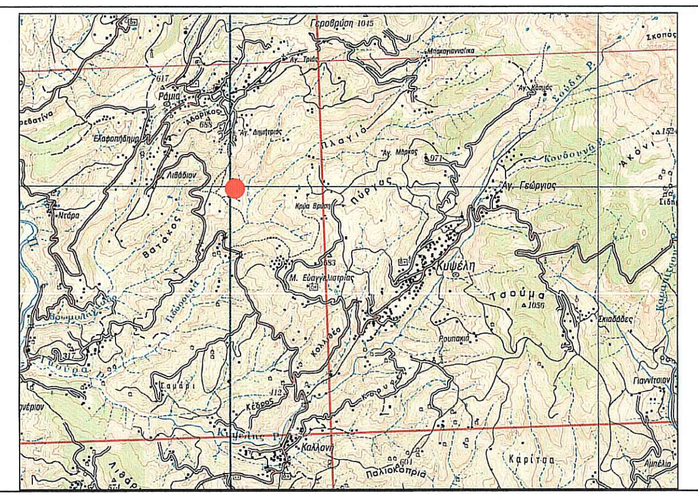

ΤΕΧΝΙΚΟ ΓΡΑΦΕΙΟ ΜΕΛΕΤΩΝ
ΤΟΠΟΓΡΑΦΙΚΕΣ ΕΦΑΡΜΟΓΕΣ
ΜΕΣΙΤΕΙΑ ΑΚΙΝΗΤΩΝ - REAL ESTATE

ΔΗΜΗΤΡΙΟΣ Λ. ΚΑΡΑΒΑΣΙΛΗΣ
ΤΟΠΟΓΡΑΦΟΣ ΜΗΧΑΝΙΚΟΣ Ε.Μ.Π.
ΤΟΓΓΟΥ ΜΠΑΚΟΛΑ 27 - ΑΡΤΑ
τηλ : 26810 -23277
κιν : 6944245789
email : dlkaravasilis@gmail.com

ΤΟΠΟΓΡΑΦΙΚΟ ΔΙΑΓΡΑΜΜΑ

ΙΔΙΟΚΤΗΤΗΣ : ΚΩΝΣΤΑΝΤΙΝΑ ΤΟΛΗ

ΕΡΓΟ: ΑΠΟΤΥΠΩΣΗ ΙΔΙΟΚΤΗΣΙΑΣ

ΘΕΣΗ : ΕΚΤΟΣ ΣΧΕΔΙΟΥ & ΕΚΤΟΣ ΟΡΓΑΝΩΜΕΝΟΥ ΟΙΚΙΣΜΟΥ
ΚΤΗΜΑΤΙΚΗ ΠΕΡΙΦΕΡΕΙΑ ΡΑΜΙΑΣ
ΔΗΜΟΣ Κ.ΤΖΟΥΜΕΡΚΩΝ -Π.Ε. ΑΡΤΑΣ

ΘΕΜΑ : ΤΟΠΟΓΡΑΦΙΚΟ ΔΙΑΓΡΑΜΜΑ

ΚΛΙΜΑΚΑ 1:250

ΑΡ. ΣΧΕΔΙΟΥ :

Τ1

ΥΠΟΓΡΑΦΗ	*ΣΦΡΑΓΙΔΑ*
	ΚΑΡΑΒΑΣΙΛΗΣ Λ. ΔΗΜΗΤΡΙΟΣ ΤΟΠΟΓΡΑΦΟΣ ΜΗΧΑΝΙΚΟΣ Ε.Μ.Π. Γ. ΜΠΑΚΟΛΑ 27 - ΑΡΤΑ- 26810 23277 Α.Φ.Μ. 068246092 Δ.Ο.Υ. ΑΡΤΑΣ

ΗΜΕΡΟΜΗΝΙΑ : ΑΡΤΑ ΑΥΓΟΥΣΤΟΣ 2016