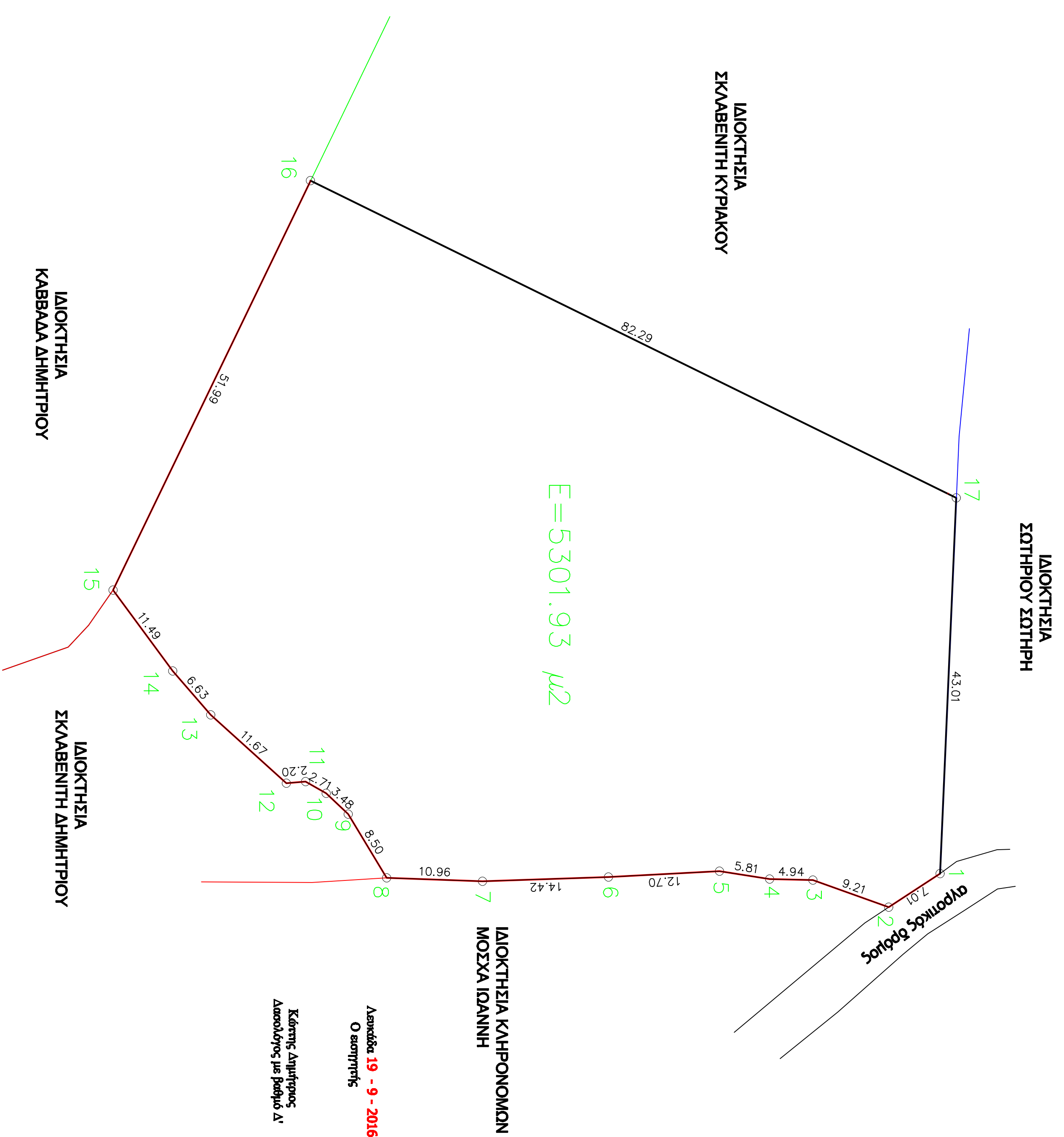
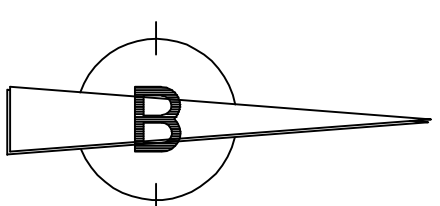


- ΠΑΡΑΤΗΡΗΣΕΙΣ**
1. Το σχέδιωμα είναι ενταγμένο στο κτηριακό σύστημα συνενταγμένων ΕΠΣΔ 87.
  2. Οι διαστάσεις και το εμβαδόν υπολογίσθηκαν αναλυτικά από τις συν/νές των κορυφών.
  3. Η έγκριση από το ΕΠΤ Α 87 πραγματοποιήθηκε με σύστημα GPS (TRIMBLE R8 GNSS) και κίνησης γύρω του Ελληνικού Σύστηματος Εντοπισμού - ΗΕΡΟΣ.



**Ανακάλυξη 19 - 9 - 2016**  
 Ολοκλήρωση  
 Καταργ. κτηματολ.  
 Ανακοίνωση με βάση 19

**ΒΕΒΛΩΣΗ**  
 Σχέδιωμα με την αριθμ. 150293  
 κατά την προσηλωμένη ημερομηνία  
 με την αριθμ. 19 - 9 - 2016  
 Ο Διευτ. Ανακάλυξη

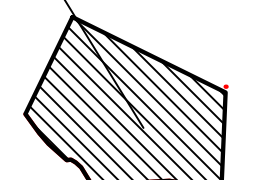
Τμήμαres Νεκ. Ανακάλυξη  
 Ανακοίνωση με 19/9/16

θέση ιδιοκτησίας

ΕΠΙΜΕΤΡΟ	X	Y	ΜΗΚΟΣ
1	21424918	42862727.07	7.01
2	21424918	42862727.07	9.21
3	21424930	42862625.53	4.84
4	21424979	42862575.98	4.58
5	21424888	42862518.85	12.70
6	21425054	42862528.76	14.42
7	21425054	42862528.76	10.96
8	21424955	42862738.01	5.48
9	21424237	42862709.41	5.48
10	21424999	42862708.84	7.71
11	21424999	42862708.84	7.20
12	21423884	42862702.33	6.67
13	21423101	42861938.68	11.48
14	21422699	42861893.34	11.48
15	21469934	42862028.10	51.89
16	21420621	42862728.94	82.27
17	21424918	42862727.07	45.81

$E = 1/2 \cdot \sum(X_n \cdot Y_{n+1} - X_{n+1} \cdot Y_n)$   
**E = 5301.93 μ2**

**ΑΠΟΣΤΑΣΜΑ ΧΑΡΤΗ ΓΥΣ ΠΙΝΑΚΙΔΑ 5185-1 ΚΑ. 1/5000**



ΔΗΛΩΣΗ ΙΔΙΟΚΤΗΣΙΑΣ  
 ΤΑ ΑΝΑΓΡΑΦΟΜΕΝΑ ΣΤΟΙΧΕΙΑ ΓΙΑ ΤΟ ΕΝ ΛΟΓΩ ΑΠΟΤΕΜΑΧΙΟ,  
 ΠΟΥ ΕΙΝΑΙ ΙΔΙΟΚΤΗΣΙΑ ΜΟΥ,  
 ΕΙΝΑΙ ΑΠΟΛΥΤΑ ΑΚΡΕΒΗ, ΤΑ ΔΕ ΟΡΙΑ ΤΟΥ ΑΠΟΤΕΜΑΧΙΟΥ  
 ΤΕΘΗΚΑΝ ΠΑΡΟΥΣΙΑ ΜΟΥ ΚΑΙ ΜΕ ΤΙΘΕΙΣΤΕΙ ΜΟΥ  
 ΑΕΤΙΚΑΔΑ/11/2015  
 Η ΔΗΛΩΤΗΣ

**ΟΡΟΙ ΔΟΜΗΣΗΣ ΕΚΤΟΣ ΣΧΕΔΙΟΥ**  
 Π.Δ. ΤΗΣ 6/17.10.1978 (ΦΕΚ 538 Α'), Π.Δ. ΤΗΣ 24/31.5.1985 (ΦΕΚ 270 Α')  
 & Ν. 3212/2003  
 Ε = 4.000 μ2 και πρόγραμμα 25 μ κατά τομή και να υποστηρίξω  
 της 31-12-2003 πρόγραμμα 200 μ και αν όχι  
 Κάλυψη = 200 μ (Επιπλέον 4000) 0,02 τ.μ.  
 Αποστάσεις από όρια 15 μ  
 Αποστάσεις από δρόμο 10 μ  
 Αριθμός ορόφων 2  
 Μέγιστο ύψος 7,5 μ + 1,2 για στέγη

ΔΗΛΩΣΗ Ν.651/77  
 ΤΟ ΑΠΟΤΕΜΑΧΙΟ ΤΟΥ ΠΑΡΑΠΑΝΩΤΕΡΟΥ ΤΟΠΟΓΡΑΦΙΚΟΥ ΔΙΑΓΡΑΜΜΑΤΟΣ ΜΕ  
 ΣΤΟΙΧΕΙΑ (1,2,3, ..., 16,17) ΕΜΒΑΔΟΥ Ε= 5301,93 μ2 ΠΡΕΚΕΤΑΙ ΕΚΤΟΣ ΣΧΕΔΙΟΥ  
 ΣΤΗ ΘΕΣΗ "ΚΑΛΟΓΡΑ" ΣΤΟ ΤΕΝΙ - ΒΑΥΧΟ ΤΟΥ ΠΡΩΤΗΝ ΔΗΜΟΥ ΕΛΛΑΔΟΜΕΝΟΥ ΚΑΙ  
 ΝΥΝ ΤΟΥ ΔΗΜΟΥ ΔΕΥΚΑΛΑΣ ΚΑΙ ΕΙΝΑΙ ΑΠΛΟ ΚΑΙ ΟΙΚΟΔΟΜΗΣΙΜΟ, ΣΥΜΦΩΝΑ  
 ΜΕ ΤΙΣ ΔΕΧΧΟΥΣΕΣ ΠΟΛΕΟΔΟΜΙΚΕΣ ΔΙΑΤΑΞΕΙΣ, ΔΕΝ ΥΠΑΡΤΕΙ ΑΙΣΤΗ ΔΙΑΤΑΞΕΙΣ  
 ΤΟΥ Ν.1337/83 ΚΑΙ ΔΕΝ ΟΦΕΙΛΕΙ ΕΙΣΦΕΡΑΣΕΙ ΓΗ ΚΑΙ ΧΡΗΜΑ. ΑΠΕΧΕΙ ΑΠΟ ΤΩΝ  
 ΚΟΝΤΙΝΟΤΕΡΩ ΟΙΚΙΣΜΩ (ΓΕΝ) ΠΛΗΝ ΑΠΟ 500 μ, ΚΑΙ ΑΠΟ ΘΑΛΑΣΣΑ 145 μ.  
 ΔΕΥΚΑΔΑ, 11/2015  
 Ο ΜΗΧΑΝΙΚΟΣ

**ΤΙΜΕΡ**  
 ΤΕΧΝΟ ΓΡΑΦΕΙΟ ΜΕΤΕΩΡΟΛΟΓΙΚΩΝ ΣΥΣΤΗΜΑΤΩΝ  
 ΔΙΟΥΡΓΑΡΕΩΣ 3 ΣΤΑΘ. ΛΕΥΚΑ  
 ΤΗΛ & FAX 265621380

ΕΡΩΤΗΣΗ?	ΣΑΒΒΑΙΝΗ ΕΤΕΝΑ
ΕΡΩΤΗ	ΤΟΠΟΓΡΑΦΙΚΟ ΔΙΑΓΡΑΜΜΑ
Χρ. μέληση?	"ΚΑΛΟΓΡΑ" ΤΕΝΙ-ΒΑΥΧΟ ΤΟΥ ΠΡΩΤΗΝ ΔΕΛΟΜΕΝΟΥ ΚΑΙ ΝΥΝ ΤΟΥ ΔΗΜΟΥ ΔΕΥΚΑΔΑΣ
Μελέτησε?	11/2015
	Α. ΖΑΒΙΤΣΑΝΟΣ
	Α. ΜΠΟΥΝΤΑΣΑΚΟΣ
Κλ.	1/500
?	από ούχ. 1
?	υπογραφή-σφραγίδα
?	πολ. μηχανικός
?	πολ. μηχανικός
?	πολ. μηχανικός
?	ΤΟΠΟΓΡΑΦΙΚΟ