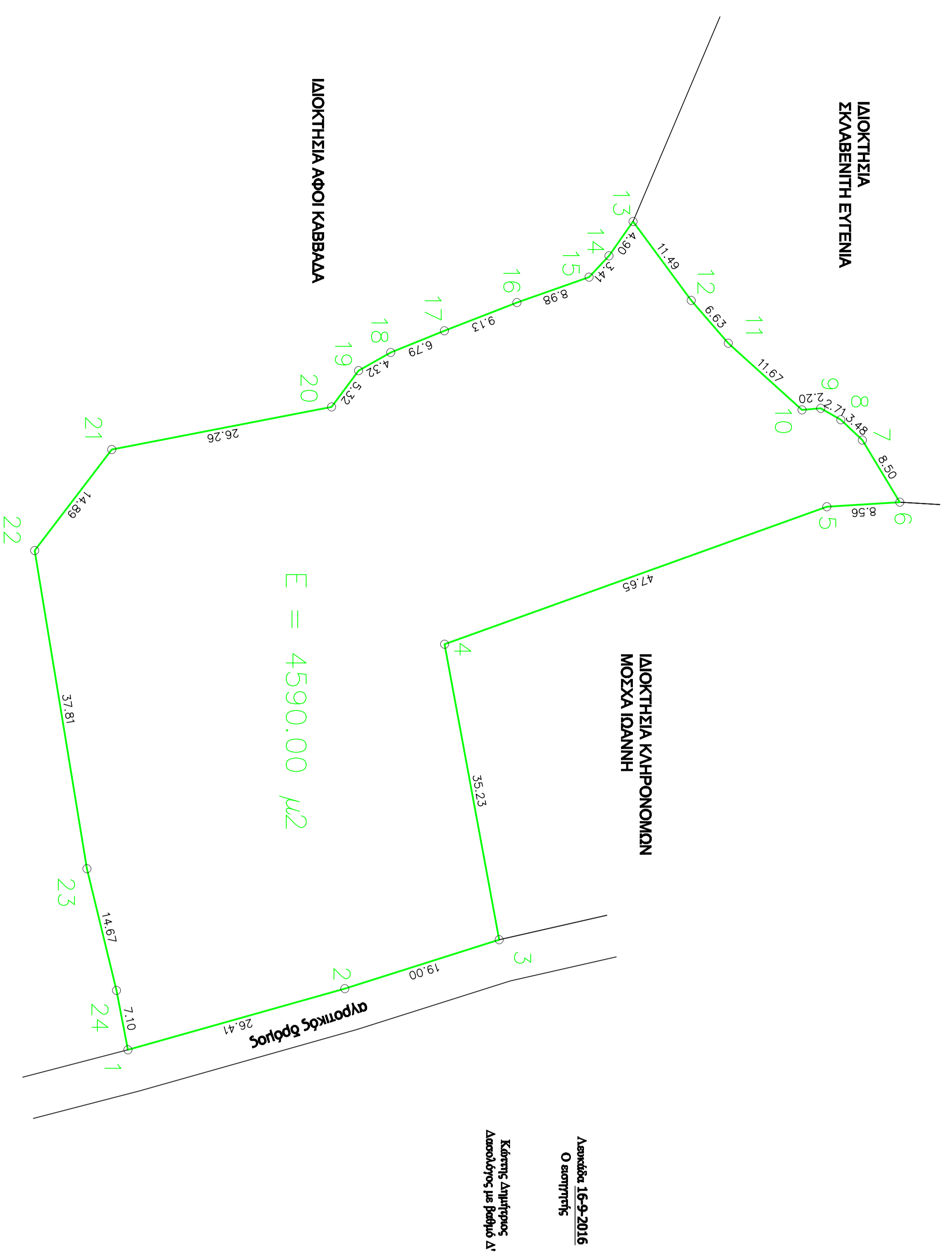
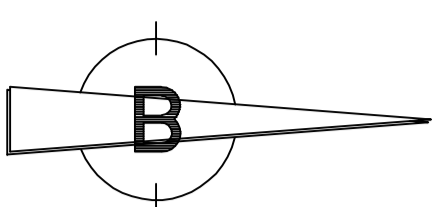


- ΠΑΡΑΤΗΡΗΣΕΙΣ**
1. Το δόγραμμα είναι ενταγμένο στο κερσικό σύστημα συντεταγμένων ΕΠΣΔ 87.
 2. Οι διαστάσεις και το εμβαδόν υπολογίσθηκαν αναλυτικά από τις συν/νές των κορυφών.
 3. Η έγκριση από το ΕΠΤ Α 87 πραγματοποιήθηκε με σύστημα GPS (TRIMBLE R8 GNSS) και κίνησης γύρω του Ελληνικού Συστήματος Εντοπισμού - ΗΕΡΟΣ.



Λογισμικό: 16-9-2016
Ολομέτρησης
Κατόχος: Αλέξανδρος
Αναστασίου με Πρωτ. Α'

ΒΕΛΤΙΩΣΕΙΣ
Σύμφωνα με την αριθμ. 159029
Τοπογραφική μελέτη και μετρήσεις
μετά από ενσωμάτωση μετρήσεων
Λογισμικό: 16-9-2016
Ο Διπλ. Αρχιτ.
Αναστασίου με Πρωτ. Α'

θέση ιδιοκτησίας

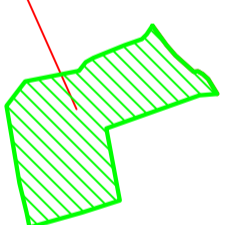
ΕΜΒΛΩΜΕΝΗ-Η ΠΛΗΡΟΤΗΤΑ

Με την βοήθεια των σημείων του κορυφών του

ΣΗΜΕΙΟ	X	Y	ΜΗΚΟΣ
1	214813.95	4286123.28	26.41
2	214806.07	4286148.20	19.00
3	214766.50	4286160.41	35.23
4	214750.20	428605.28	6.08
5	214749.95	4286213.80	8.50
6	214738.84	4286202.53	3.48
7	214738.84	4286202.53	2.71
8	214738.84	4286202.53	11.67
9	214720.77	4286179.20	5.41
10	214720.77	4286179.20	8.98
11	214720.77	4286179.20	9.13
12	214720.77	4286179.20	6.29
13	214720.77	4286179.20	11.48
14	214720.77	4286179.20	5.41
15	214720.77	4286179.20	8.98
16	214720.77	4286179.20	9.13
17	214720.77	4286179.20	6.29
18	214720.77	4286179.20	11.48
19	214720.77	4286179.20	5.41
20	214720.77	4286179.20	8.98
21	214720.77	4286179.20	9.13
22	214720.77	4286179.20	6.29
23	214720.77	4286179.20	11.48
24	214720.77	4286179.20	5.41
1	214806.07	4286148.20	7.10

$E = 1/2 \cdot \sum (X_i Y_{i+1} - X_{i+1} Y_i) = 4590.00 \mu^2$

ΑΠΟΣΤΑΣΜΑ ΧΑΡΤΗ ΓΥΣ ΠΙΝΑΚΙΔΑ 5185-1 ΚΑ. 1/5000



ΔΗΛΩΣΗ ΙΔΙΟΚΤΗΣΙΑΣ
ΤΑ ΑΝΑΓΡΑΦΟΜΕΝΑ ΣΤΟΙΧΕΙΑ ΓΙΑ ΤΟ ΕΝ ΛΟΓΩ ΑΠΟΤΕΛΜΑΧΙΟ, ΠΟΥ ΕΙΝΑΙ ΙΔΙΟΚΤΗΣΙΑ ΜΟΥ, ΕΙΝΑΙ ΑΤΩΝΤΑ ΑΚΡΙΒΗ, ΤΑ ΔΕ ΟΡΙΑ ΤΟΥ ΑΠΟΤΕΛΜΑΧΙΟΥ ΤΕΘΗΚΑΝ ΠΑΡΟΥΣΙΑ ΜΟΥ ΚΑΙ ΜΕ ΤΤΟΙΕΣΗ ΜΟΥ

ΑΕΤΚΑΔΑ/05 /2015

Η ΔΗΛΩΤΗΣ

ΟΡΟΙ ΔΟΜΗΣΗΣ ΕΚΤΟΣ ΣΧΕΔΙΟΥ
Π.Δ. ΤΗΣ 6/17.10.1976 (ΦΕΚ 538 Α'), Π.Δ. ΤΗΣ 24/31.5.1985 (ΦΕΚ 270 Α') & Ν.3212/2003
Ε = 4.000 μ² και πρόκειται 25 μ και παράδοση για τα υποδείγματα
ΤΗΣ 31-12-2003 πρόκειται 200 μ και αν έχει
Κόστος = 2000 € (ΕΠΡ-4000) 0,02 τ.μ.
Αποδοσία από όφρα 15 μ
Αποδοσία από δασική έκταση 10 μ
Αριθμός οφρών 2
Μέγιστο ύψος 7,5 μ + 1,2 για στέγη

ΔΗΛΩΣΗ Ν.651/77
ΤΟ ΑΠΟΤΕΛΜΑΧΙΟ ΤΟΥ ΠΑΡΑΠΛΗΡΩΣ ΤΟΠΟΓΡΑΦΙΚΟΥ ΔΙΑΓΡΑΜΜΑΤΟΣ ΜΕ ΣΤΟΙΧΕΙΑ (1,2,3 ... 23,24 μ) ΕΜΒΛΩΝ Ε = 4590,00 μ² ΒΡΙΣΚΕΤΑΙ ΕΚΤΟΣ ΣΧΕΔΙΟΥ ΣΤΗ ΘΕΣΗ 'ΚΑΛΟΤΡΑ' ΣΤΟ ΤΕΝΙ - ΒΑΥΧΟ ΤΟΥ ΠΕΡΙΩΝ ΔΗΜΟΥ ΕΛΛΑΔΟΜΕΝΟΥ ΚΑΙ ΝΥΝ ΤΟΥ ΔΗΜΟΥ ΔΕΥΚΑΛΑΣ ΚΑΙ ΕΙΝΑΙ ΑΠΛΟ ΚΑΙ ΟΙΚΟΔΟΜΗΣΙΜΟ, ΣΥΜΦΩΝΑ ΜΕ ΤΙΣ ΔΕΧΧΟΥΣΕΣ ΠΟΛΕΟΔΟΜΙΚΕΣ ΔΙΑΤΑΞΕΙΣ, ΔΕΝ ΥΠΑΡΤΕΙ ΑΙΣΤΗ ΔΙΑΤΑΞΕΙΣ ΤΟΥ Ν.1337/83 ΚΑΙ ΔΕΝ ΟΦΕΙΛΕΙ ΕΙΣΦΕΡΑΣΕΙ ΓΗ ΚΑΙ ΧΡΗΜΑ. ΑΠΕΧΕΙ ΑΠΟ ΤΩΝ ΚΟΝΤΙΝΟΤΕΡΟ ΟΙΚΙΣΜΟ (ΓΕΝ) ΠΛΗΝ ΑΠΟ 500 μ, ΚΑΙ ΑΠΟ ΘΑΛΑΣΣΑ 140 μ.

ΔΕΥΚΑΔΑ, 10/2015
Ο ΜΗΧΑΝΙΚΟΣ

ΤΙΜΕΡ
ΤΕΧΝΟ ΓΡΑΦΕΙΟ ΜΕΤΡΗΣΕΩΝ-ΔΙΑΓΝΩΣΕΩΝ
ΔΙΠΛΩΜΑΤΟΥΧΟΣ ΣΤΟΝ ΤΟΜΕΑ ΤΗΣ ΤΕΧΝΟΛΟΓΙΑΣ ΤΗΣ ΑΡΧΙΤΕΚΤΟΝΙΚΗΣ

ΕΡΩΤΗΣΕΙΣ

ΕΡΩΤΗΣΗ 1: ΣΥΜΒΕΝΙΝΕ ΔΗΜΗΤΡΗΣ ΣΥΜΒΕΝΙΝΕ ΔΗΜΗΤΡΗΣ

ΕΡΩΤΗΣΗ 2: ΤΟΠΟΓΡΑΦΙΚΟ ΔΙΑΓΡΑΜΜΑ ΤΟΠΟΓΡΑΦΙΚΟ ΤΕΝΙ-ΒΑΥΧΟΤ ΠΕΡΙΩΝ ΔΕΛΦΙΝΟΠΟΛΙΣ ΚΑΙ ΝΥΝ ΤΟΥ ΔΗΜΟΥ ΔΕΥΚΑΛΑΣ

ΕΡΩΤΗΣΗ 3: ΧΡΟΝΟΣ ΜΕΛΕΤΗΣ 10/2015

ΕΡΩΤΗΣΗ 4: ΜΕΛΕΤΗΤΗΣ Α. ΖΑΒΙΤΣΑΝΟΣ

ΕΡΩΤΗΣΗ 5: ΚΑΤΑΣΤΑΣΗ Α. ΜΠΟΥΛΙΑΣΤΑΚΟΣ

ΕΡΩΤΗΣΗ 6: ΚΑΛΩΣ 1/500

ΕΡΩΤΗΣΗ 7: ? ΣΥΛΛΟΓΗ 1

ΕΡΩΤΗΣΗ 8: υπογραφή-σφραγίδα