


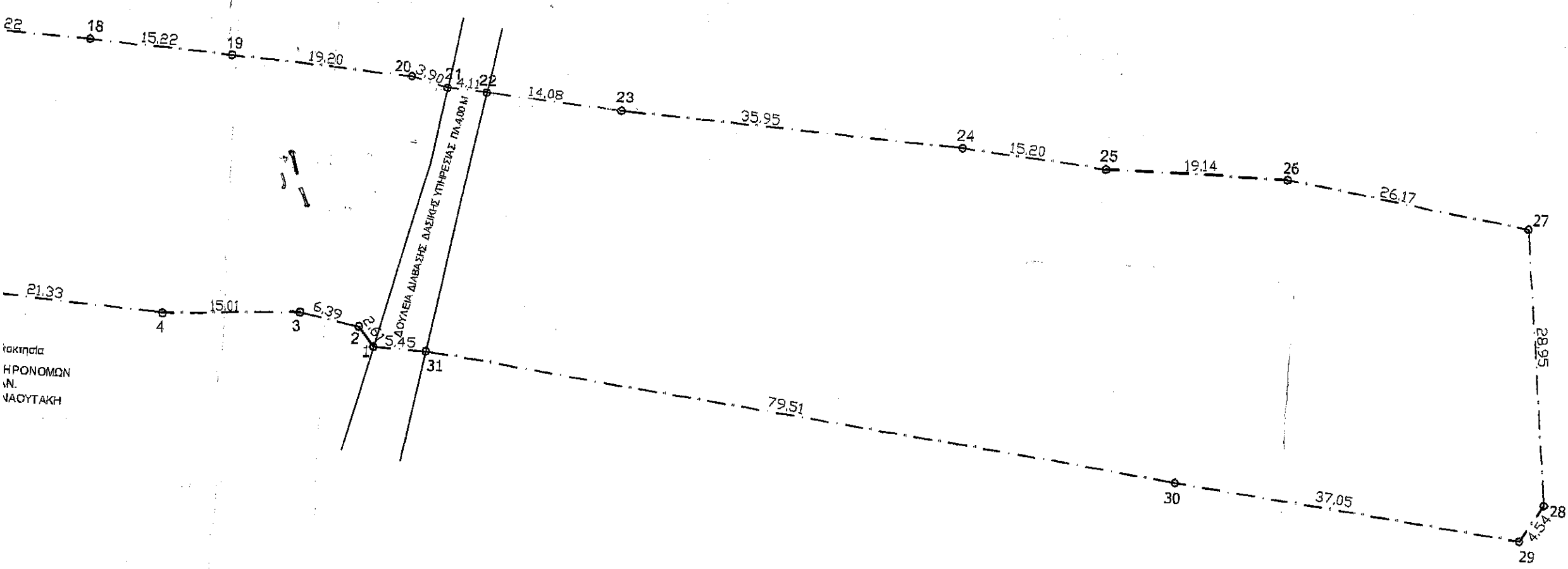
ΘΕΩΡΗΘΗΚΕ
 Και ακολουθεί την υπ' αριθμ. **73/07**
 Απόφαση της Ε.Ε.Δ.Α. Νομού Λασιθίου
 της 27-4-07



Μπουτσάκη Ευθυμία
 Δασοπόνος



ΕΥΔΑΦΜΙΟΣ ΕΠΙΤΡΟΠΗ ΕΠΙΧΕΙΡΗΣΗΣ
 ΔΑΣΙΚΩΝ ΑΠΟΦΑΣΗ ΤΗΣ
 ΕΦΕΤΕΙΟΥ ΑΝΑΤΟΛΙΚΗΣ ΚΡΗΤΗΣ
 Το παρόν τοπογραφικό σχέδιο
 αναπόσπαστο μέρος της
 Διακήρυξης της ΔΕΕΔΑ ΕΦΕΤΕΙΟΥ
 ΑΝΑΤΟΛΙΚΗΣ ΚΡΗΤΗΣ
 της 25/2013
 της 10-12-13
 Μεταξάκης
 Λασσφύλακας



Ποκησία
 ΗΡΟΝΟΜΩΝ
 Ν.
 ΝΑΟΥΤΑΚΗ

ΕΜΒΑΔΟΜΕΤΡΗΣΗ
 Με τη βοήθεια
 των ορθογωνικών συν-
 των κορυφών

ΣΗΜΕΙΟ	X	Y
1	655576.09	390274.7
2	655574.48	390274.7
3	655568.20	390274.7
4	655553.21	390274.7
5	655531.93	390274.7
6	655520.49	390274.7
7	655507.05	390275.0
8	655475.70	390275.0
9	655457.93	390275.0
10	655454.24	390276.0
11	655450.00	390276.0
12	655453.86	390277.0
13	655457.22	390278.0
14	655479.96	390277.0
15	655494.29	390277.5
16	655508.20	390277.5
17	655525.16	390277.4
18	655544.36	390277.3
19	655559.55	390277.2
20	655578.71	390277.1
21	655582.45	390277.0
22	655586.54	390276.9
23	655600.58	390276.8
24	655636.46	390276.6
25	655651.58	390276.5
26	655670.72	390276.4
27	655696.60	390276.1
28	655699.66	390273.2
29	655697.25	390272.8
30	655660.44	390273.2
31	655581.54	390274.2
1	655576.09	390274.7

$E = 1/2 \sum (X_i + X_{i+1}) (Y_i - Y_{i+1})$
 $E = 6808.46 \text{ μ}^2$

Η ΑΠΟΤΥΠΩΣΗ ΤΟΥ ΓΗΡΕΑΔΟΥ ΕΓΙΝΕ ΜΕ ΕΙΣΑΡΤΗΣΗ
 ΠΡΟΒΟΛΙΚΟ ΣΥΣΤΗΜΑ ΚΑΙ datum ΓΕΓΣΑ 87, GRS80
 φ.κ. 1:50000 ΑΓΙΟΣ ΝΙΚΟΛΑΟΣ

ΔΗΛΩΣΗ ΙΔΙΟΚΤΗΤΗ

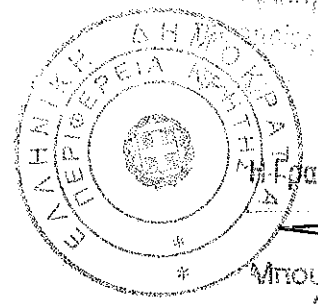
Η υποχρεωμένη Μαρκάκη Μαρία
 στο παραπάνω τοπογραφικό διάγραμμα μ
 δηλώνει ότι τα αναγραφόμενα στοιχεία
 είναι απόλυτα ακριβή.
 Τα δε όρια τέθηκαν παρουσία μου και

ΑΓΙΟΣ ΝΙΚΟΛΑΟΣ
 ΜΑΡΤΙΟΣ 2006


ΔΗΛΩΣΗ ΜΗΧΑΝΙΚΟΥ

Δηλώνω ότι το οικόπεδο με στοιχεία (1-2)
 όπως φαίνεται και στο παρόν τοπογραφικό
 βρίσκεται εκτός των ορίων και εκτός του
 του Δήμου Αγίου Νικολάου και
 είναι άρτιο και οικοδομήσιμο σύμφωνα με
 Εγχειρίδιο...

ΘΕΩΡΗΘΗΚΕ
 Και ακολουθεί την υπ' αριθμ. 73/07
 Απόφαση της Ε.Ε.Δ.Α. Νομού Λασιθίου
 η οποία αποτελεί αναπόσπαστο τμήμα
 της υπ' αριθμ. 27-4-07



Μητρώμα της Επιτροπής
 Μπουτσάκη Ευθυμία
 Δασοπόνος



Ε/ΒΑΘΜΙΟΣ ΕΠΙΤΡΟΠΗ ΕΡΓΑΣΙΩΝ
 ΔΑΣΙΚΩΝ ΑΠΟΦΙΣΗΤΗΣΕΩΝ
 ΕΦΕΤΕΙΟΥ ΑΝΑΤΟΛΙΚΗΣ ΚΡΗΤΗΣ
 Το παρόν τοπογραφικό αποτελεί
 αναπόσπαστο μέρος της
 Διαδικασίας της ΔΕΕΔΑ ΕΦΕΤΕΙΟΥ
 ΑΝΑΤΟΛΙΚΗΣ ΚΡΗΤΗΣ
 υπ' αριθμ. 25/2013
 ημερομηνίας 10-12-13
 Ο Γραμματέας
 Μεταξάκης
 Δασοφύλακας

Με τη βοήθεια των ορθογωνικών συντεταγμένων των κορυφών του

ΣΗΜΕΙΟ	X	Y	ΜΗΚΟΣ
1	655576.09	3902742.79	2.61
2	655574.48	3902744.85	6.39
3	655568.20	3902746.03	15.01
4	655553.21	3902745.28	21.33
5	655531.93	3902746.75	11.45
6	655520.49	3902746.33	14.96
7	655507.05	3902752.91	31.36
8	655475.70	3902752.35	18.24
9	655457.93	3902756.46	6.59
10	655454.24	3902761.92	7.41
11	655450.00	3902768.00	7.10
12	655453.86	3902773.96	8.22
13	655457.22	3902781.47	24.62
14	655479.96	3902772.02	14.77
15	655494.29	3902775.58	13.91
16	655508.20	3902775.72	17.01
17	655525.16	3902774.40	19.22
18	655544.36	3902773.53	15.22
19	655559.55	3902772.53	19.20
20	655578.71	3902771.41	3.90
21	655582.45	3902770.27	4.11
22	655586.54	3902769.94	14.08
23	655600.58	3902768.80	35.95
24	655636.46	3902766.56	15.20
25	655651.58	3902765.06	19.14
26	655670.72	3902764.99	26.17
27	655696.60	3902761.09	28.95
28	655699.66	3902732.30	4.54
29	655697.25	3902728.45	37.05
30	655660.44	3902732.72	79.51
31	655581.54	3902742.56	5.45
1	655576.09	3902742.79	0.00

$$E = 1/2 \sum (X_i + X_{i+1})(Y_i - Y_{i+1})$$

$$E = 6808.46 \mu^2$$

Η ΑΠΟΤΥΠΩΣΗ ΤΟΥ ΓΗΠΕΔΟΥ ΕΓΙΝΕ ΜΕ ΕΞΑΡΤΗΣΗ ΑΠΟ ΤΟ ΚΡΑΤΙΚΟ ΤΡΙΓΩΝΟΜΕΤΡΙΚΟ ΔΙΚΤΥΟ ΣΤΟ ΠΡΟΒΛΑΙΚΟ ΣΥΣΤΗΜΑ ΚΑΙ DATUM (ΕΓΣΑ 87, GRS80) ΠΟΥ ΧΡΗΣΙΜΟΠΟΙΕΙ ΤΟ ΕΘΝΙΚΟ ΚΤΗΜΑΤΟΛΟΓΙΟ. Φ.Χ. 1:50000 ΑΓΙΟΣ ΝΙΚΟΛΑΟΣ

ΔΗΛΩΣΗ ΙΔΙΟΚΤΗΤΗ

Η υπογεγραμμένη Μαρκάκη Μαρία δικηγόρος του οικοπέδου που φαίνεται στο παραπάνω τοπογραφικό διάγραμμα με στοιχεία (1-2-3-4-...-28-29-30-31-1) δηλώνω ότι τα αναγραφόμενα στοιχεία για το εν λόγω οικόπεδο είναι απόλυτα ακριβή.

Τα δε όρια τέθηκαν παρουσία μου και με υπόδειξη μου.

ΑΓΙΟΣ ΝΙΚΟΛΑΟΣ
ΜΑΡΤΙΟΣ 2006

ΙΔΙΟΚΤΗΤΗΣ

ΔΗΛΩΣΗ ΜΗΧΑΝΙΚΟΥ

Δηλώνω ότι το οικόπεδο με στοιχεία (1-2-3-...-30-31-1) και εμβαδόν 6.808,47 μ² όπως φαίνεται και στο παρόν τοπογραφικό διάγραμμα, βρίσκεται εκτός των ορίων και εκτός ζώνης του Δ.Δ. Ελούντας του Δήμου Αγίου Νικολάου και είναι άρτιο και οικοδομήσιμο σύμφωνα με τις ισχύουσες πολεοδομικές διατάξεις. Επίσης δηλώνω ότι από το οικόπεδο δεν περνάει ρέμα, ούτε δουλειά γραμμών υψηλής τάσης της Δ.Ε.Η. Βρίσκεται σε απόσταση μεγαλύτερη των 800 μ. από τη θάλασσα.

ΑΓΙΟΣ ΝΙΚΟΛΑΟΣ
ΜΑΡΤΙΟΣ 2006

ΜΗΧΑΝΙΚΟΣ

Παρατηρήσεις	Θεωρήσεις

Εργοδότης	ΜΑΡΚΑΚΗ ΜΑΡΙΑ
Έργο	ΑΠΟΤΥΠΩΣΗ ΙΔΙΟΚΤΗΣΙΑΣ
Διεύθυνση	ΕΚΤΟΣ ΟΡΙΩΝ Δ.Δ. ΕΛΟΥΝΤΑΣ ΠΕΡΙΟΧΗ " ΝΟΤΙΚΟ ΝΤΡΟΥΒΑΛΙΑ "

Μελετητές
ΑΛΕΞΑΝΔΡΟΣ ΚΩΝΣΤΑΝΤΟΠΟΥΛΟΣ, πολιτικός μηχανικός
ΜΑΝΟΥ ΧΑΤΖΗΔΑΚΗ 17 - ΑΓΙΟΣ ΝΙΚΟΛΑΟΣ ΚΡΗΤΗΣ - ΤΗΛ. 28410-26455, FAX. 28410-89355
ΔΡΑΚΟΝΤΟΠΟΥΛΟΥ 17 - ΗΡΑΚΛΕΙΟ ΚΡΗΤΗΣ - ΤΗΛ. 2810-300708, FAX. 2810-300709
www.domikienisxisi.gr, email: alexagn@domikienisxisi.gr, akonst@otenet.gr

Αριθ. μελέτης	I: Προμελέτη	II: Οριστική μελέτη	III: Μελέτη εφαρμογής
	A: Αρχιτεκτονικά	Σ: Στατικά	H-M-H - Μηχ/γικά

Θέμα	ΤΟΠΟΓΡΑΦΙΚΟ ΔΙΑΓΡΑΜΜΑ		Κλίμακα: 1:500
			Αριθ. Σχεδ. A5
Ώρα	Υπογραφή	Ημερομηνία	
	ΑΛΕΞΑΝΔΡΟΣ Π. ΚΩΝΣΤΑΝΤΟΠΟΥΛΟΣ ΑΓ.Δ. ΠΟΛΙΤΙΚΟΣ ΜΗΧΑΝΙΚΟΣ	ΜΑΡΤΙΟΣ 2006	