ΘΕΩΡΗΘΗΚΕ
Με πρόσφατη στα με εφ. ημων. 82991/1437/2-10-2016
Εγκρίθηκε από την Διοικήτρια του Δασαρχείου Γυθείου
0 2 - 10 - 2015
Ο Προϊστάμενος του Δασαρχείου
ΛΑΔΙΚΟΣ ΣΤΥΡΟΣ
ΔΑΣΟΛΟΓΟΣ

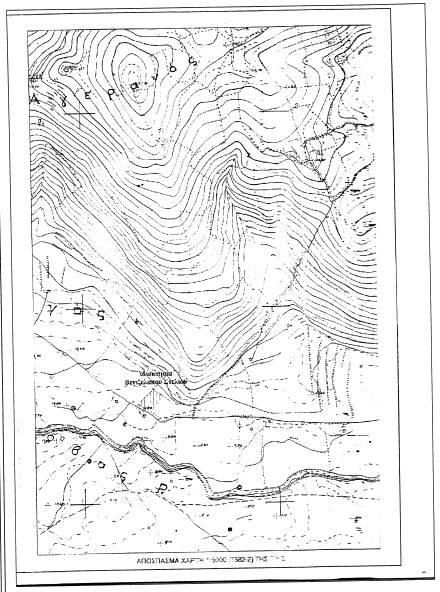

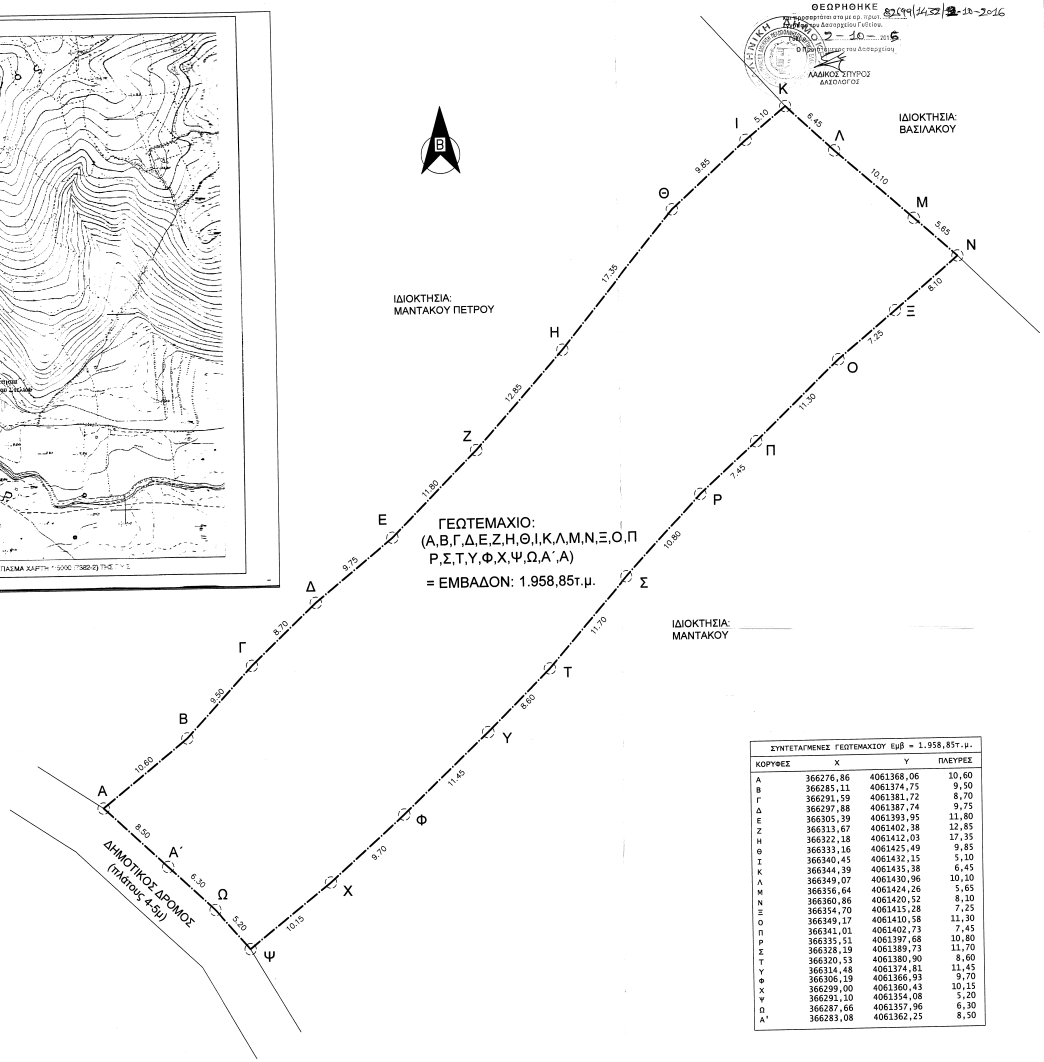

ΣΥΝΤΕΤΑΓΜΕΝΕΣ ΓΕΩΤΕΜΑΧΙΟΥ Εμβ = 1.958,85τ.μ.			
ΚΟΡΥΦΕΣ	X	Y	ΠΛΕΥΡΕΣ
Α	366276,86	4061368,06	10,60
Β	366285,11	4061374,75	9,50
Γ	366291,59	4061381,72	8,70
Δ	366297,88	4061387,74	9,75
Ε	366305,39	4061393,95	11,80
Ζ	366313,67	4061402,38	12,85
Η	366322,18	4061412,03	17,35
Θ	366333,16	4061425,49	9,85
Ι	366340,45	4061432,15	5,10
Κ	366344,39	4061435,38	6,45
Λ	366349,07	4061430,96	10,10
Μ	366356,64	4061424,26	5,65
Ν	366360,86	4061420,52	8,10
Ξ	366354,70	4061415,28	7,25
Ο	366349,17	4061410,58	11,30
Π	366341,01	4061402,73	7,45
Ρ	366335,51	4061397,68	10,80
Σ	366328,19	4061389,73	11,70
Τ	366320,53	4061380,90	8,60
Υ	366314,48	4061374,81	11,45
Φ	366306,19	4061366,93	9,70
Χ	366299,00	4061360,43	10,15
Ψ	366291,10	4061354,08	5,20
Ω	366287,66	4061357,96	6,30
Α΄	366283,08	4061362,25	8,50

ΥΠΟΜΝΗΜΑ
ορια οδων
ορια αναφερομενου γεωτεμαχιου
κλιμ 1/200

Υ.Δ.
Το γεωτεμάχιο βρίσκεται σε απόσταση των 1.350μ από τη θάλασσα

ΕΜΒΑΔΟΝ ΓΕΩΤΕΜΑΧΙΟΥ

Ε (Α,Β,Γ,Δ,Ε,Ζ,Η,Θ,Ι,Κ,Λ,Μ,Ν,Ξ,Ο,Π,Ρ,Σ,Τ,Υ,Φ,Χ,Ψ,Ω,Α΄,Α) = 1.958,85τμ

ΠΑΡΑΤΗΡΗΣΕΙΣ

1. Το διάγραμμα είναι ενταγμένο στο κρατικό σύστημα συντεταγμένων ΕΓΣΑ '87
2. Οι διαστάσεις και το εμβαδόν υπολογίστηκαν αναλυτικά από τις συντεταγμένες των κορυφών
3. Η εξάρτηση από το ΕΓΣΑ '87 πραγματοποιήθηκε με σύστημα GPS

ΔΗΛΩΣΗ ΝΟΜΟΥ 651 / 77

Δηλώνω σύμφωνα με το νόμο για το γεωτεμάχιο με στοιχεία "Α,Β,Γ,Δ,Ε,Ζ,Η,Θ,Ι,Κ,Λ,Μ,Ν,Ξ,Ο,Π,Ρ,Σ,Τ,Υ,Φ,Χ,Ψ,Ω,Α΄,Α" και εμβαδόν 1.958,85τμ που βρίσκεται στη θέση "Λουρα - Αγιος Βασίλης" εκτός ορίων οικισμού "Νεοχωρίου" της Δημοτικής Ενότητας του "Δήμου Ανατολικής Μάνης" ότι:

α) είναι μη άρτιο και μη οικοδομήσιμο ως προς το εμβαδόν και τις διαστάσεις σύμφωνα με τις πολεοδομικές διατάξεις που ισχύουν σήμερα.
β) δεν εμπίπτει στις διατάξεις του νόμου 1337 / 83 περί εισφορών σε γη και χρήμα.
γ) εντός αυτού δεν διέρχονται εναέριες γραμμές μεταφοράς υψηλής τάσης της ΔΕΗ ή αγωγός φυσικού αερίου.
δ) εντός αυτού ή σε απόσταση μικρότερη των 20μ από αυτό δε διέρχεται ρέμα.

Γύθειο, Αύγουστος 2015

Ο ΜΗΧΑΝΙΚΟΣ

ΚΩΝΣΤΑΝΤΙΝΟΣ ΠΗΛ. ΤΣΙΡΙΒΑΚΟΣ
ΑΡΧΙΤΕΚΤΟΝΑΣ ΜΗΧΑΝΙΚΟΣ MSc
UNIVERSITY OF LINCOLN
ΑΡΙΘ. ΜΗΤΡΩΟΥ: 136179
ΑΜΑΚΗΣΗ 56 ΓΥΘΕΙΟ - ΔΟΥ: ΣΠΑΡΤΗΣ
ΑΦΜ: 300472885

ΔΗΛΩΣΗ ΥΛΟΠΟΙΗΣΗΣ ΟΡΙΩΝ
(Ν. 4030 / 2011)

Οι κάτωθι υπογεγραμμένοι Γεωργία Βενιζελάκου, Δέσποινα Βενιζελάκου, Στυλιανός Βενιζελάκος δηλώνουμε ότι:
Τα όρια του γεωτεμαχίου με στοιχεία "Α,Β,Γ,Δ,Ε,Ζ,Η,Θ,Ι,Κ,Λ,Μ,Ν,Ξ,Ο,Π,Ρ,Σ,Τ,Υ,Φ,Χ,Ψ,Ω,Α΄,Α" και εμβαδόν 1.958,85τμ που βρίσκεται στη θέση "Λουρα - Αγιος Βασίλης" εκτός ορίων οικισμού "Νεοχωρίου" της Δημοτικής Ενότητας του "Δήμου Ανατολικής Μάνης" υπεδείχθησαν από εμάς και ευθυνόμαστε για την ακρίβεια των δηλούμενων ορίων του γεωτεμαχίου.

Γύθειο, Αύγουστος 2015

ΟΙ ΔΗΛΟΥΝΤΕΣ

ΑΠΟΣΠΑΣΜΑ ΧΑΡΤΗ



Εργοδότης :	ΒΕΝΙΖΕΛΑΚΟΥ ΓΕΩΡΓΙΑ, ΒΕΝΙΖΕΛΑΚΟΥ ΔΕΣΠΟΙΝΑ, ΒΕΝΙΖΕΛΑΚΟΣ ΣΤΥΛΙΑΝΟΣ
Τίτλος :	ΤΟΠΟΓΡΑΦΙΚΟ ΔΙΑΓΡΑΜΜΑ
Θέση :	ΘΕΣΗ "ΛΟΥΡΑ - ΑΓΙΟΣ ΒΑΣΙΛΗΣ" ΕΚΤΟΣ ΟΡΙΩΝ ΟΙΚΙΣΜΟΥ ΝΕΟΧΩΡΙΟΥ - ΔΗΜΟΣ ΑΝ. ΜΑΝΗΣ
Μελετητές :	ΚΩΝΣΤΑΝΤΙΝΟΣ Π. ΤΣΙΡΙΒΑΚΟΣ ΔΙΠΛ/ΧΟΣ ΑΡΧΙΤΕΚΤΩΝ Γύθειο : Τηλ. Fax 2733 024 112
Θέμα :	ΤΟΠΟΓΡΑΦΙΚΟ ΔΙΑΓΡΑΜΜΑ
Κλίμακα : 1 : 200	Χρόνος : ΑΥΓΟΥΣΤΟΣ 2015
	ΑΡΙΘΜΟΣ ΣΧΕΔΙΟΥ **Τ 1**
Σφραγίδα - Υπογραφή	Θεώρηση

ΚΩΝΣΤΑΝΤΙΝΟΣ ΠΗΛ. ΤΣΙΡΙΒΑΚΟΣ
ΑΡΧΙΤΕΚΤΟΝΑΣ ΜΗΧΑΝΙΚΟΣ MSc
UNIVERSITY OF LINCOLN
ΑΡΙΘ. ΜΗΤΡΩΟΥ: 136179
ΑΜΑΚΗΣΗ 56 ΓΥΘΕΙΟ - ΔΟΥ: ΣΠΑΡΤΗΣ
ΑΦΜ: 300472885