Συντεταγμένες Κορυφών Αγροτεμαχίου 3 ΕΓΣΑ'87

ΣΗΜΕΙΟ	X	Y
1	246875.26	4193797.39
2	246878.69	4193796.11
3	246887.58	4193793.89
4	246888.37	4193797.38
5	246886.63	4193802.30
6	246885.11	4193805.78
7	246883.80	4193809.51
8	246895.67	4193813.33
9	246914.70	4193816.22
10	246914.41	4193813.26
11	246913.42	4193810.72
12	246909.01	4193808.50
13	246902.18	4193807.38
14	246901.23	4193798.97
15	246903.29	4193791.99
16	246906.79	4193787.54
17	246911.39	4193785.16
18	246916.15	4193781.98
19	246919.17	4193775.48
20	246922.19	4193771.98
21	246926.30	4193772.84
22	246929.63	4193771.34
23	246938.46	4193771.34
24	246940.65	4193766.86
25	246945.99	4193747.43
26	246945.19	4193739.66
27	246952.78	4193716.14
28	246913.91	4193700.61
29	246894.77	4193807.66

**Η εξάρτηση έγινε με χρήση GPS RTK και του δικτύου της εταιρείας METRICA A.E. βασισμένου στο HEPOS.

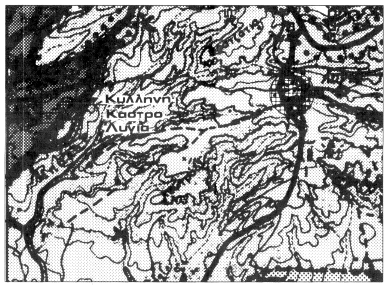

ΑΠΟΣΠΑΣΜΑ ΧΑΡΤΗ ΖΟΕ ΚΛ.1-25000

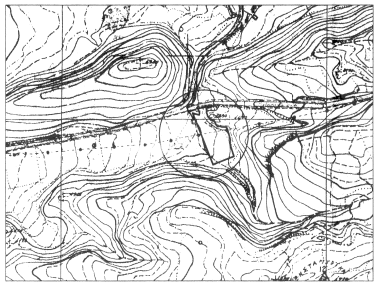
ΑΠΟΣΠΑΣΜΑ ΧΑΡΤΗ ΓΥΣ (Α.Φ.6169_3) ΚΛ.1-5000

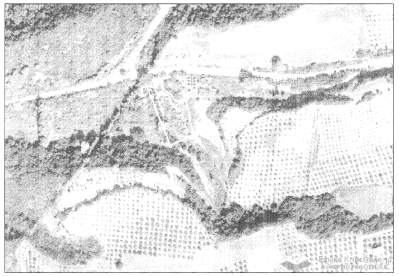
ΑΠΟΣΠΑΣΜΑ ΑΕΡΟΦΩΤΟΓΡΑΦΙΑΣ ΚΤΗΜΑΤΟΛΟΓΙΟΥ Α.Ε.

ΥΠΟΜΝΗΜΑ ΤΟΠΟΓΡΑΦΙΚΟΥ

ΟΡΙΟ ΙΔΙΟΚΤΗΣΙΑΣ

ΦΡΑΧΤΗΣ

ΜΑΝΔΡΑ

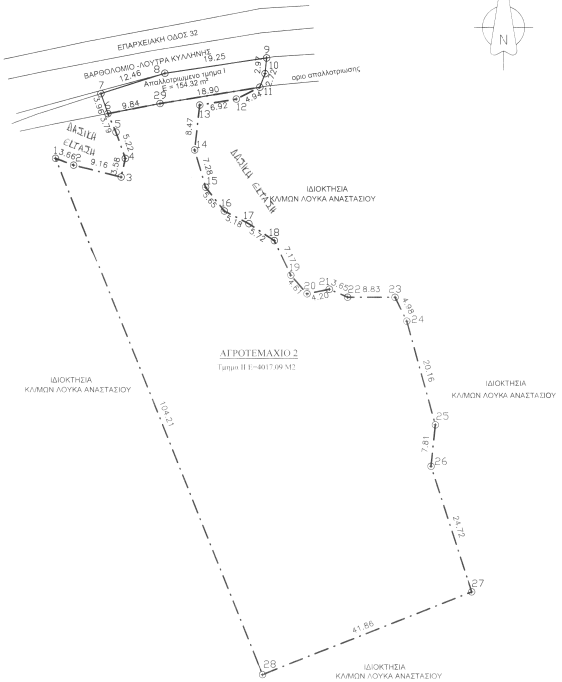

ΑΓΡΟΤΕΜΑΧΙΟ 2

ΠΕΡΙΓΡΑΜΜΑ : (1,2,3....26,27,28,1)

ΕΜΒΑΔΟΝ : 4171.41 Μ2

ΑΠΑΛΛΟΤΡΙΩΜΕΝΟ ΤΜΗΜΑ Ι

ΠΕΡΙΓΡΑΜΜΑ : (6,7,8,9,10,11,29,6)

ΕΜΒΑΔΟΝ : 154.32 Μ2

ΤΜΗΜΑ ΙΙ (ΕΝΑΠΟΜΕΝΟΝ)

ΠΕΡΙΓΡΑΜΜΑ : (6,29,11,12,13...27,28,1)

ΕΜΒΑΔΟΝ : 4017.09 Μ2

ΙΔΙΟΚΤΗΤΗΣ :ΛΟΥΚΑ ΓΕΩΡΓΙΑ & ΛΟΥΚΑ ΑΙΚΑΤΕΡΙΝΗ

ΘΕΣΗ : ΑΓΡΟΤΙΚΗ ΠΕΡΙΟΧΗ "ΛΟΥΤΡΑ" - Τ.Κ.ΚΑΣΤΡΟΥ - Δ.Ε.ΚΑΣΤΡΟΥ-ΚΥΛΛΗΝΗΣ - Δ.ΑΝΔΡΑΒΙΔΑΣ-ΚΥΛΛΗΝΗΣ

ΔΗΛΩΣΗ ΟΡΙΩΝ

Τα όρια των ιδιοκτησιών τα υπέδειξα εγώ ο Λουκα Γεωργια και είναι αληθή όπως απεικονίζονται στο παρόν τοπογραφικό διάγραμμα.

Υπογραφή 1.

ΔΗΛΩΣΗ ΑΡΤΙΟΤΗΤΑΣ Ν.651/77

Το Τμήμα ΙΙ όπως απεικονίζεται στο παρόν Τοπογραφικό Διάγραμμα βρίσκεται στην αγροτική περιοχη "Λουτρα" - Τ.Κ.Καστρου - Δ.Ε.Καστρου-Κυλληνης - Δ.Ανδραβιδας-Κυλληνης και ειναι εκτός Σχεδίου, εκτος αναδάσμου, εντος ΖΟΕ (Α1) και εκτος ΓΠΣ.

Τα ανωτέρω ισχύουν με την επιφυλάξηης έκδοσης Πράξης Χαρακτηρισμού Δασαρχείου

-Ο ΜΗΧΑΝΙΚΟΣ-

Σημείωση:Ο χαρακτηρισμός του ακινήτου ως εντος ζωνης Α1(ΖΟΕ Ν.ΗΛΕΙΑΣ) εγινε κατοπιν συννενοησης με την ΥΔΟΜ Δ.Ηλιδας και με την επιφυλαξη, οτι η περιγραφη της ζωνης Ε(150 μετρα εκατερωθεν της οδου Βαρθολομιο-Λουτρα Λυλληνης) δεν υπερισχυει του σχετικου χαρτη ΖΟΕ Ν.Ηλειας ο οποιος συνοδευει το ΦΕΚ 1161/Δ/20-09-1993.

ΕΡΓΟΔΟΤΗΣ: ΛΟΥΚΑ ΓΕΩΡΓΙΑ

ΕΡΓΟ: ΤΟΠΟΓΡΑΦΙΚΗ ΑΠΟΤΥΠΩΣΗ

ΘΕΣΗ: ΕΚΤΟΣ ΣΧΕΔΙΟΥ ΑΓΡΟΤΙΚΗ ΠΕΡΙΟΧΗ "ΛΟΥΤΡΑ" Τ.Κ.ΚΑΣΤΡΟΥ-Δ.Ε. ΚΑΣΤΡΟΥ-ΚΥΛΛΗΝΗΣ- Δ.ΑΝΔΡΑΒΙΔΑΣ- ΚΥΛΛΗΝΗΣ

Τεχνικο Γραφειο Μελετών
ΧΡΗΣΤΟΣ Δ.ΓΕΩΡΓΑΚΟΠΟΥΛΟΣ
ΑΘΑΝΑΣΙΟΣ Σ.ΦΟΥΝΤΑΣ
πολιτικοι μηχανικοι

ΘΕΜΑ ΣΧΕΔΙΟΥ:

ΤΟΠΟΓΡΑΦΙΚΟ ΔΙΑΓΡΑΜΜΑ

ΑΡΙΘΜΟΣ ΣΧΕΔΙΟΥ

Τ2

ΚΛΙΜΑΚΑ: 1: 500

ΧΡΟΝΟΣ ΜΕΛΕΤΗΣ: ΣΕΠΤΕΜΒΡΙΟΣ 2016

ΣΦΡΑΓΙΔΑ-ΥΠΟΓΡΑΦΗ :

ΘΕΩΡΗΣΗ

Θεωρείται το παρόν τοπογραφικο διαγραμμα το οποίο και [illegible] αναπτάσσουν τμήμα της υπ' αριθ. [illegible] πράξης Χας ακριβώς μας ως έχει ή με τις [illegible] ρόμενες παρατηρήσεις

Αμαλιάδα 21-10-2016

ΘΕΩΡΗΣΗ: Προϊστάμενος Δασαρχείου Αμαλιάδας

Ιωαννόπουλος Διονύσιος
Δασολόγος με βαθμό Α'