Κωδικός: 001	Ε= 4579.53 μ²		
Κορυφές	Χ	Υ	Πλευρές
Α	487868.420	4333395.256	27.38
Β	487892.575	4333408.140	5.29
Γ	487897.355	4333410.396	4.39
Δ	487900.138	4333407.003	33.68
Ε	487919.757	4333379.632	15.05
Ζ	487927.095	4333366.497	4.39
Η	487923.313	4333364.270	12.37
Θ	487929.435	4333353.519	64.58
Ι	487871.912	4333324.159	9.38
Κ	487866.821	4333332.041	10.30
Λ	487861.387	4333340.785	6.40
Μ	487857.853	4333346.122	3.72
Ν	487855.739	4333349.177	6.98
Ξ	487851.366	4333354.612	9.00
Ο	487845.468	4333361.412	10.99
Π	487838.553	4333369.958	7.83
Ρ	487833.522	4333375.956	3.59
Σ	487831.212	4333378.710	8.47
Τ	487839.126	4333381.739	10.22
Υ	487848.670	4333385.393	11.04
Φ	487858.545	4333390.324	11.04

ΠΙΝΑΚΑΣ ΣΥΝΤΕΤΑΓΜΕΝΩΝ

Κορυφές	Χ	Υ
Α	487868.420	4333395.256
Β	487892.575	4333408.140
Γ	487897.355	4333410.396
Δ	487900.138	4333407.003
Ε	487919.757	4333379.632
Ζ	487927.095	4333366.497
Η	487923.313	4333364.270
Θ	487929.435	4333353.519
Ι	487871.912	4333324.159
Κ	487866.821	4333332.041
Λ	487861.387	4333340.785
Μ	487857.853	4333346.122
Ν	487855.739	4333349.177
Ξ	487851.366	4333354.612
Ο	487845.468	4333361.412
Π	487838.553	4333369.958
Ρ	487833.522	4333375.956
Σ	487831.212	4333378.710
Τ	487839.126	4333381.739
Υ	487848.670	4333385.393
Φ	487858.545	4333390.324

ΠΙΝΑΚΑΣ ΠΛΕΥΡΩΝ

Από	Εως	Μήκος
Α	Β	27.38
Α	Φ	11.04
Β	Γ	5.29
Γ	Δ	4.39
Δ	Ε	33.68
Ε	Ζ	15.05
Ζ	Η	4.39
Η	Θ	12.37
Θ	Ι	64.58
Ι	Κ	9.38
Κ	Λ	10.30
Λ	Μ	6.40
Μ	Ν	3.72
Ν	Ξ	6.98
Ξ	Ο	9.00
Ο	Π	10.99
Π	Ρ	7.83
Ρ	Σ	3.59
Σ	Τ	8.47
Τ	Υ	10.22
Υ	Φ	11.04

Έγινε ο έλεγχος
Σέρρες, 20-10-2016
ΤΑΠΑΓΙΑΝΝΗΣ ΑΘΑΝΑΣΙΟΣ
ΔΑΣΟΛΟΓΟΣ Μ.Ε Β' ΒΑΘΜΟΥ

ΨΕΥΔΗΜΗΣΕΙΣ
και ανάκληση στο έντυπο Φ
Δασολόγος - Δασοπόνος 891/180016
Σέρρες 20-10-2016
ΤΑΠΑΓΙΑΝΝΗΣ ΑΘΑΝΑΣΙΟΣ
ΔΑΣΟΛΟΓΟΣ Μ.Ε Β' ΒΑΘΜΟΥ

ΑΠΟΣΠΑΣΜΑ ΧΑΡΤΗ ΓΥΣ - ΦΥΛΛΟ 543$\frac{6}{3}$ - ΚΛΙΜΑΚΑ 1:5000

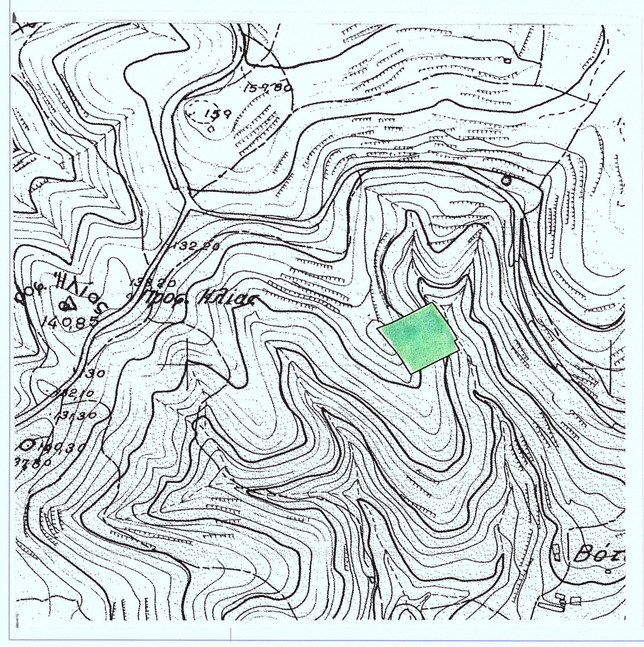



ΑΠΟΣΠΑΣΜΑ ΧΑΡΤΗ ΠΕΡΙΟΧΗΣ ΑΛΟΝΝΗΣΟΥ

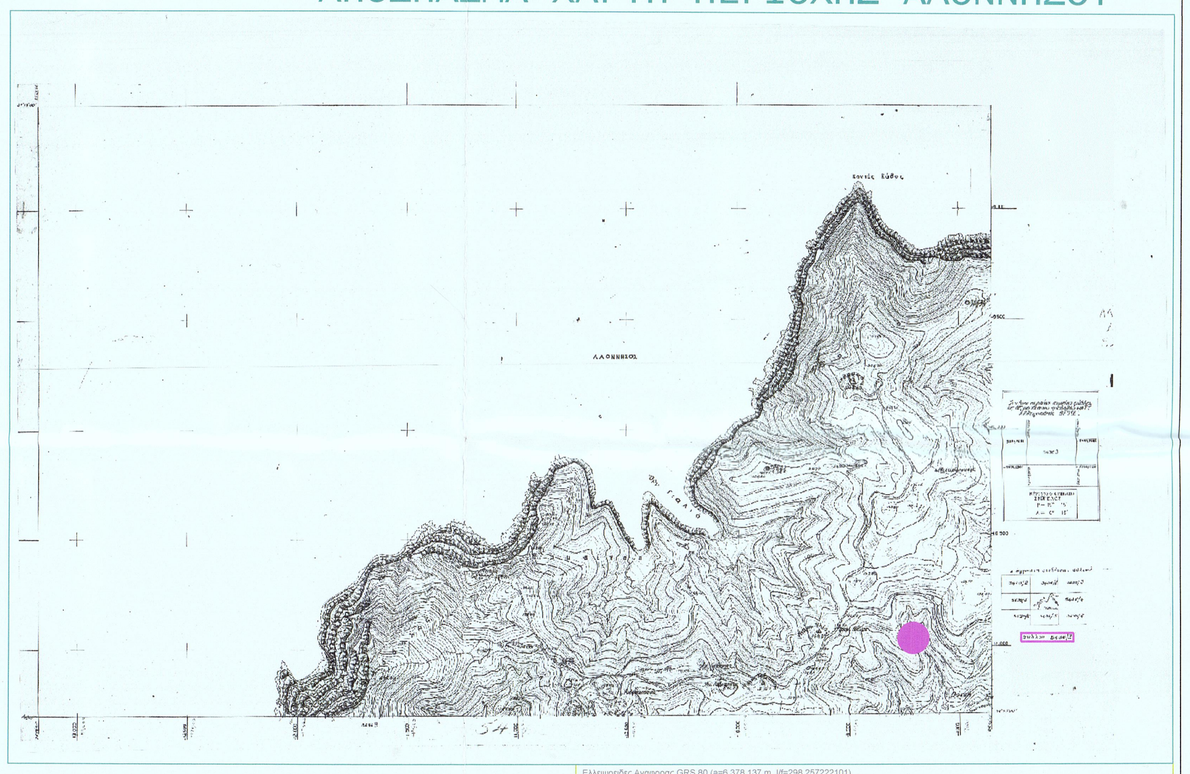

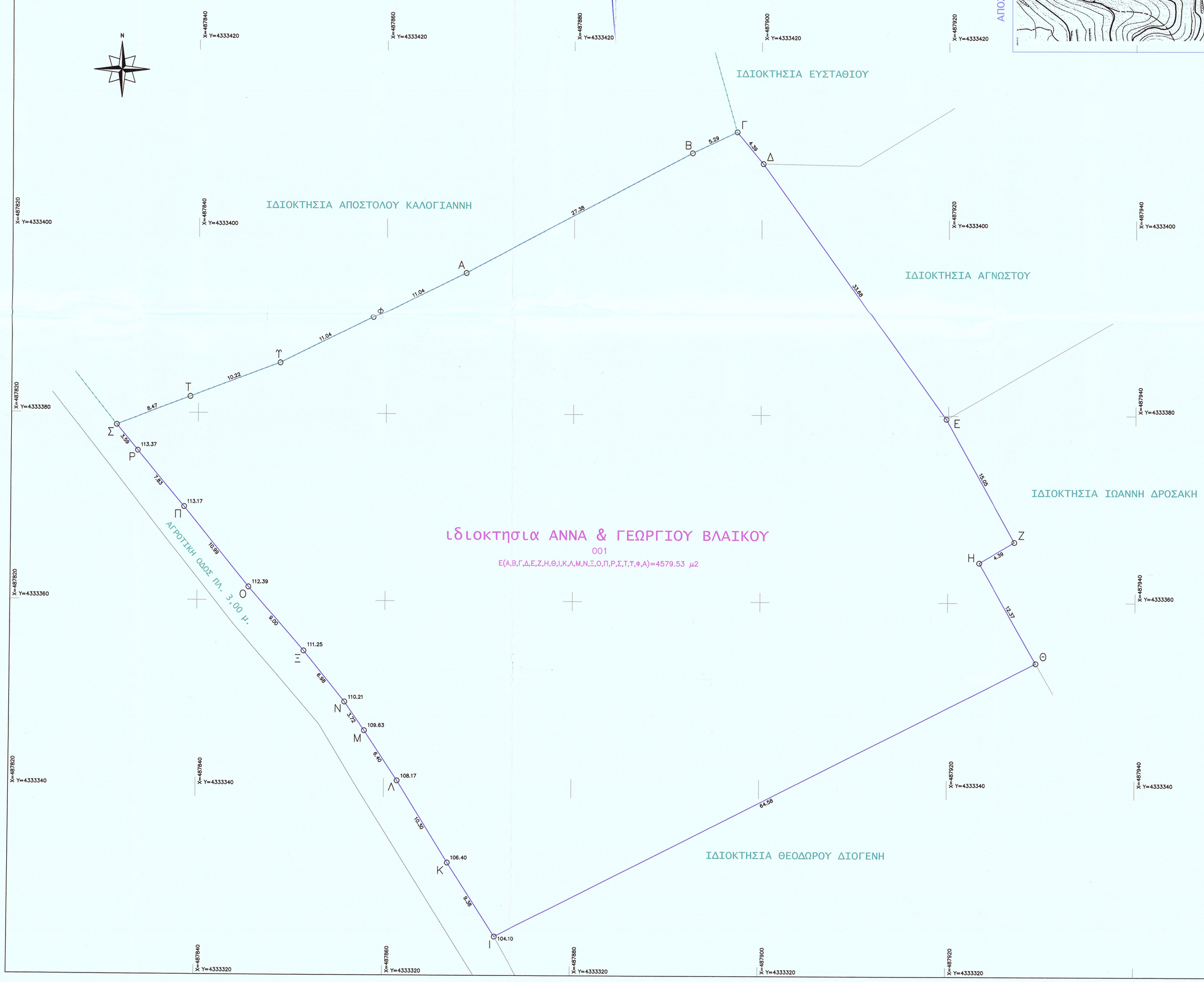

ΥΠΟΜΝΗΜΑ ΚΥΡΙΟΤΕΡΩΝ ΣΥΜΒΟΛΙΣΜΩΝ

- Πεύκο
- Μεμονομένο δένδρο
- Ελιά
- Πρανές
- Πόδι πρανούς
- Συρματοπερίφραξη
- Οριο ιδιοκτησίας κτηματολογίου
- Ξερολιθιά
- Ισουψείς δευτερεύουσα
- 20.00 – Ισουψείς Κύρια
- 1Κ Κτίσμα μονόροφο κεραμοσκεπές
- 1Λ Κτίσμα μονόροφο λαμαρινοσκεπές

Ελληνοειδές Ανάφορας GRS 80 (a=6 378 137 m, 1/f=298.257222101)
Προβολή: Εγκάρσια Μερκατορική
Κεντρικός Μεσημβρινός λο =24o 00' 00'' με Κα=0.9996
Τεταμμένη Κεντρικού Μεσημβρινού: +500 000 μ
Γεωμετρικό πλάτος 0o 00' 00''
Για τις μετρήσεις έχει χρησιμοποιηθεί το Εθνικό Γεωδαιτικό Συστημα Αναφοράς (ΕΓΣΑ 87)
Εχει γινει εξαρτηση απο το σημειο 5200 (εθνικοι συστημα αναφορας) με Χ=487463.490
Υ=4333405.224-Η=130.99 και απο το τριγωνομετρικο σημειο με κωδικο 03016 (ΠΡΟΦΗΤΗΣ ΗΛΙΑΣ)
με Χ=487467.693-Υ=4333304.819-Η=140.85 (ψως βαθρου 1.08μ.)
Οι μετρησεις εχουν γινει με χρηση GPS της TOPCON.

ΔΗΛΩΣΕΙΣ ΜΗΧΑΝΙΚΟΥ

Ν. 651/77: ΔΗΛΩΝΩ ΟΤΙ ΤΟ ΑΓΡΟΤΕΜΑΧΙΟ ΙΔΙΟΚΤΗΣΙΑΣ ΑΝΝΑΣ & ΓΕΩΡΓΙΟΥ ΒΛΑΙΚΟΥ ΜΕ ΣΤΟΙΧΕΙΑ (Α,Β,Γ,...,Φ,Α) ΟΠΩΣ ΑΥΤΟ ΦΑΙΝΕΤΑΙ ΣΤΟ ΔΙΑΓΡΑΜΜΑ ΕΧΕΙ ΕΜΒΑΔΟ Ε=4579.53 τ.μ. ΕΙΝΑΙ ΕΚΤΟΣ ΣΧΕΔΙΟΥ & ΟΡΙΩΝ ΟΙΚΟΔΟΜΟΥ ΔΗΜΟΤΙΚΗΣ ΠΕΡΙΦΕΡΕΙΑΣ ΑΛΟΝΝΗΣΟΥ ΕΙΝΑΙ ΑΡΤΙΟ & ΟΙΚΟΔΟΜΗΣΙΜΟ ΣΥΜΦΩΝΑ ΜΕ ΤΟΥΣ ΙΣΧΥΟΝΤΕΣ ΟΡΟΥΣ ΔΟΜΗΣΗΣ ΤΗΣ ΠΕΡΙΟΧΗΣ & ΥΣΤΕΡΑ ΑΠΟ ΣΥΜΦΩΝΗ ΓΝΩΜΗ ΤΟΥ ΔΑΣΑΡΧΕΙΟΥ ΣΚΟΠΕΛΟΥ ΔΕΝ ΥΠΑΡΧΕΙ ΡΙΣΚΟ. ΣΤΗΝ ΠΕΡΙΟΧΗ & ΔΕΝ ΠΕΡΝΟΥΝ ΓΡΑΜΜΕΣ Υ.Τ. ΤΗΣ ΔΕΗ.

ΕΠΙΣΗΣ ΒΡΙΣΚΕΤΑΙ ΣΕ ΠΕΡΙΟΧΗ ΠΟΥ ΕΧΕΙ ΚΗΡΥΧΘΕΙ ΥΠΟ ΚΤΗΜΑΤΟΓΡΑΦΗΣΗ ΓΙΑ ΤΗΝ ΣΥΣΤΑΣΗ ΕΘΝΙΚΟΥ ΚΤΗΜΑΤΟΛΟΠΙΟΥ ΚΑΙ ΣΥΝΕΠΩΣ Η ΠΑΡΑΠΑΝΩ ΙΔΙΟΚΤΗΣΙΑ ΕΧΕΙ ΥΠΟΧΡΕΩΣΗ ΥΠΟΒΟΛΗΣ ΔΗΛΩΣΗΣ ΙΔΙΟΚΤΗΣΙΑΣ ΜΕ ΒΑΣΗ ΤΟ ΝΟΜΟ 2308/97.

Ν. 1337/83: ΔΗΛΩΝΩ ΟΤΙ ΤΟ ΑΓΡΟΤΕΜΑΧΙΟ ΔΕΝ ΥΠΑΓΕΤΑΙ ΣΤΙΣ ΔΙΑΤΑΞΕΙΣ ΤΟΥ Ν. 1337/83 ΔΕΝ ΕΧΕΙ ΥΠΟΧΡΕΩΣΗ ΕΙΣΦΟΡΑΣ ΣΕ ΓΗ ΚΑΙ ΧΡΗΜΑ ΚΑΙ ΣΤΗΝ ΠΕΡΙΟΧΗ ΤΟΥ ΑΚΙΝΗΤΟΥ ΔΕΝ ΕΚΕΙ ΚΥΡΟΣΘΕΙ ΠΡΑΞΗ ΤΟΥ ΑΡΘΡΟΥ 12 ΤΟΥ Ν. 1337/83.

Ν. 1473 άρθρο 15 παρ. 1. ΔΗΛΩΝΩ ΟΤΙ ΤΟ ΑΓΡΟΤΕΜΑΧΙΟ ΒΡΙΣΚΕΤΑΙ ΕΚΤΟΣ ΖΩΝΗΣ 500μ. ΑΠΟ ΤΟΝ ΑΙΓΙΑΛΟ ΚΑΙ ΣΕ ΑΠΟΣΤΑΣΗ 800 μ. ΑΠΟ ΤΗ ΘΑΛΑΣΣΑ.

ΑΘΑΝΑΣΙΟΥ ΝΙΚΟΛΑΟΣ
ΠΟΛ. ΜΗΧΑΝΙΚΟΣ Ε. Δ. Ε.
ΜΕΛΕΤΕΣ ΕΠΙΒΛΕΨΕΙΣ ΚΑΤΑΣΚΕΥΕΣ & ΠΩΛΗΣΕΙΣ ΑΚΙΝΗΤΩΝ
ΜΕΛΟΣ Τ.Ε.Ε. ΑΡ. ΜΗΤΡΩΟΥ 64917
ΠΑΤΗΤΗΡΙ ΑΛΟΝΝΗΣΟΥ - ΤΗΛ. 24240 65825
ΑΦΜ 045618274 • ΔΟΥ Ν. ΙΩΝΙΑΣ ΒΟΛΟΥ

ΔΗΛΩΣΗ ΙΔΙΟΚΤΗΤΗ

ΟΙ ΚΑΤΩΘΙ ΥΠΟΓΕΓΡΑΜΕΝΟΙ ΑΝΝΑ & ΓΕΩΡΓΙΟΣ ΒΛΑΙΚΟΣ ΙΔΙΟΚΤΗΤΗΣ ΤΟΥ ΑΓΡΟΤΕΜΑΧΙΟΥ ΠΟΥ ΦΑΙΝΕΤΑΙ ΣΤΟ ΠΑΡΟΝ ΤΟΠΟΓΡΑΦΙΚΟ ΔΙΑΓΡΑΜΜΑ ΔΗΛΩΝΟΥΜΕ ΟΤΙ ΤΑ ΟΡΙΑ ΤΟΥ ΑΓΡΟΤΕΜΑΧΙΟΥ ΠΟΥ ΥΠΕΔΕΙΞΑ & ΥΛΟΠΟΙΗΣΑ ΕΙΝΑΙ ΟΡΘΑ.

ΟΙ ΔΗΛΩΝΤΕΣ

Αννα Βλαϊκου

ΤΟΠΟΓΡΑΦΙΚΟ ΔΙΑΓΡΑΜΜΑ

Αριθμός σχεδίου: ID-CC

Νομός : ΜΑΓΝΗΣΙΑΣ
Δημος : ΑΚΙΝΗΝΣΟΥ
Θέση : ΚΘΑΡΑ-ΛΕΙΒΑΔΙΑ

Εργοδότης
ΑΝΝΑ & ΓΕΩΡΓΙΟΣ ΒΛΑΙΚΟΣ

Κλίμακα : 1 : 250
Ημερομηνία : Δεκέμβριος 2013

ΑΘΑΝΑΣΙΟΥ ΝΙΚΟΛΑΟΣ
ΠΟΛ. ΜΗΧΑΝΙΚΟΣ Ε. Δ. Ε.
ΜΕΛΕΤΕΣ ΕΠΙΒΛΕΨΕΙΣ ΚΑΤΑΣΚΕΥΕΣ & ΠΩΛΗΣΕΙΣ ΑΚΙΝΗΤΩΝ
ΜΕΛΟΣ Τ.Ε.Ε. ΑΡ. ΜΗΤΡΩΟΥ 64917
ΠΑΤΗΤΗΡΙ ΑΛΟΝΝΗΣΟΥ - ΤΗΛ. 24240 65825
ΑΦΜ 045618274 • ΔΟΥ Ν. ΙΩΝΙΑΣ ΒΟΛΟΥ
ΜΕΛΕΤΕΣ - ΕΠΙΒΛΕΨΕΙΣ - ΚΑΤΑΣΚΕΥΕΣ