


ΠΙΝΑΚΑΣ ΣΥΝΤΕΤΑΙΜΕΝΩΝ ΚΟΡΥΦΩΝ ΓΑΙΟΓΡΑΦΙΟΥ

ΠΟΙΝΤΡΑΦΗ	X	Y	ΥΨΟΣ ΠΑΡΥΣΑΣ
A	371469.16	4207888.33	
B	371481.70	4207911.13	(A-B) = 26.02
C	371515.35	4207944.42	(B-C) = 33.82
D	371519.18	4207925.62	(C-D) = 11.90
E	371526.45	4207945.90	(A-E) = 20.28
F	371526.45	4207970.48	(D-F) = 24.77
G	371526.45	4207985.82	(E-G) = 10.53
H	371501.37	4208009.04	(F-H) = 16.47
I	371504.36	4207999.33	(G-I) = 11.98
K	371508.45	4208028.37	(H-K) = 15.71
L	371506.54	4208004.48	(I-L) = 6.38
M	371526.46	4208024.53	(K-M) = 20.22
N	371543.17	4208007.64	(L-N) = 22.47
O	371570.11	4207990.61	(M-O) = 31.88
P	371593.01	4207997.87	(N-P) = 26.06
Q	371590.43	4207902.29	(O-Q) = 71.59
R	371589.44	4207844.23	(P-R) = 62.07
T	371519.98	4207868.43	(Q-T) = 74.60
Y	371546.16	4207865.92	(R-Y) = 4.10
X	371469.16	4207888.33	(T-X) = 50.48

ΣΥΜΜΕΤΡΟ = 12965.14 τ.μ



ΤΕΧΝΙΚΟ ΓΡΑΦΕΙΟ
ΠΑΝΑΓΙΩΤΗΣ ΣΑΡΜΑΣ
Πολιτικός Μηχανικός Τ.Ε.
ΚΑΤΑΣΤΡΟΦΩΝ ΚΑΙ ΚΑΤΑΣΤΡΟΦΩΝ ΤΩΝ ΣΤΑΘΜΩΝ

Ιδιοκτήτης : ΜΑΡΙΑΝΤΟ Α.Ε.

Βασή : "ΚΟΥΤΑΛΟΥΡΟΚΑ" ΠΑΝΑΓΙΩΤΙΟΥ ΔΗΜΟΥ ΞΥΛΟΚΑΣΤΡΟΥ

Μελέτητής : ΣΑΡΜΑΣ ΠΑΝΑΓΙΩΤΗΣ Πολιτικός Μηχανικός Τ.Ε.



Ε (01) = 6482.57 τ.μ
Ε (02) = 6482.57 τ.μ
Ε (ΟΛΙΚΟ) = 12965.14 τ.μ

Βασή ανέλιου : ΑΡΧΕΙΟ

ΤΟΠΟΓΡΑΦΙΚΟ ΔΙΑΓΡΑΜΜΑ

Κλίμακα : 1 : 500

Χρόνος μελέτης : ΙΑΝΟΥΑΡΙΟΣ 2007

Υπογραφή :  Σφραγίδα : 

ΠΑΝΑΓΙΩΤΗΣ ΕΥΣΤΡ. ΣΑΡΜΑΣ
ΠΟΛΙΤΙΚΟΣ ΜΗΧΑΝΙΚΟΣ Τ.Ε.
Α.Μ.Ε. Τ.Ε.Μ. 15236
ΚΟΛΛΑΤΟΥ 44-81 ΚΟΡΙΝΘΟΣ, ΤΗΛ. 8118