ΑΠΟΣΠΑΣΜΑ ΦΥΛΛΟΥ ΧΑΡΤΗ Γ.Υ.Σ. 1:50000 (Φ.Χ. ΚΟΖΑΝΗΣ - '67)

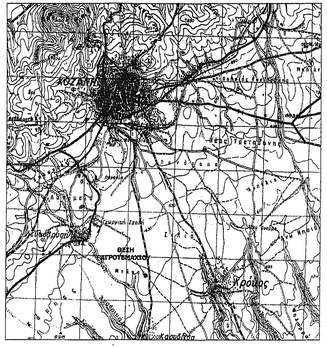

ΑΠΟΣΠΑΣΜΑ ΦΥΛΛΟΥ ΧΑΡΤΗ Γ.Υ.Σ. 1:5000 (Φ.Χ. 4225.4)

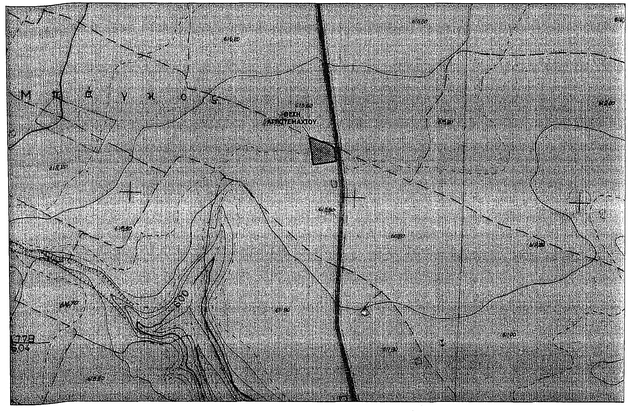

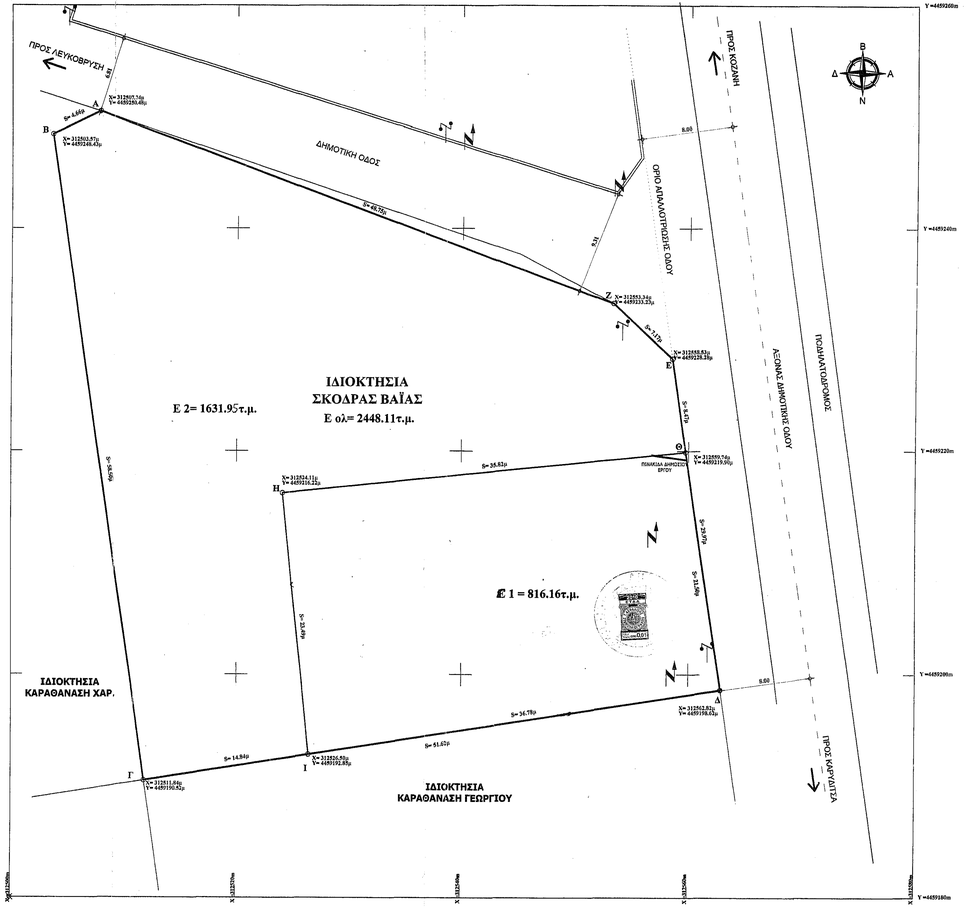

Καθορισμός κορυφών Ε ολ			
α/α	X (m)	Y (m)	S (m)
A	312807.74	4489280.48	6.68
B	312803.87	4489246.53	34.21
Γ	312811.84	4489190.82	56.78
Δ	312826.82	4489198.53	16.85
E	312824.11	4489216.22	18.00
Z	312824.54	4489233.33	17.13
H	312824.74	4489236.48	3.15
		Ε ολ= 2448.11τ.μ.	

Καθορισμός κορυφών Ε1			
α/α	X (m)	Y (m)	S (m)
H	312824.11	4489216.22	
Θ	312824.11	4489211.22	34.82
I	312803.82	4489178.22	39.30
K	312803.82	4489178.22	31.00
H	312824.11	4489216.22	
		Ε 1 = 816.16τ.μ.	

Καθορισμός κορυφών Ε2			
α/α	X (m)	Y (m)	S (m)
A	312807.74	4489280.48	
B	312803.87	4489246.53	34.21
Γ	312811.84	4489190.82	56.78
Δ	312826.82	4489198.53	16.85
Θ	312824.11	4489211.22	13.82
I	312803.82	4489178.22	39.30
K	312803.82	4489178.22	31.00
Λ	312807.74	4489236.48	58.30
A	312807.74	4489280.48	44.00
		Ε 2 = 1631.95τ.μ.	

α/α	X (m)	Y (m)
A	312807.74	4489280.48
B	312803.87	4489246.53
Γ	312811.84	4489190.82
Δ	312826.82	4489198.53
E	312824.11	4489216.22
Z	312824.54	4489233.33
H	312824.74	4489236.48

α/α	X (m)	Y (m)
H	312824.11	4489216.22
Θ	312824.11	4489211.22
I	312803.82	4489178.22
K	312803.82	4489178.22

α/α	X (m)	Y (m)
A	312807.74	4489280.48
B	312803.87	4489246.53
Γ	312811.84	4489190.82
Δ	312826.82	4489198.53
E	312824.11	4489216.22
Z	312824.54	4489233.33
H	312824.74	4489236.48
Θ	312824.11	4489211.22
I	312803.82	4489178.22
K	312803.82	4489178.22
Λ	312807.74	4489236.48
A	312807.74	4489280.48

ΟΡΟΙ ΔΟΜΗΣΗΣ

Π.Δ. 24-5-1985(ΦΕΚ 270 Δ'/31-5-1985) όπως τροποποιήθηκε με το ΦΕΚ 133 Δ'/23-2-1987

ΚΑΤΑ ΚΑΝΟΝΑ (γενικές διατάξεις)
***(ισχύουν και παρεκκλίσεις κατά περίπτωση)**
α) Ελάχιστο εμβαδό: 4000 τ.μ.
β) Ελάχιστο πρόσωπο: 25μ.
γ) Ποσοστό κάλυψης: 10%
δ) Δόμηση: 0,20
ε) Αποστάσεις από όρια: 15μ.
στ) Μέγιστο ύψος: 7,50 μ.
Σε περίπτωση κατασκευής κεκλιμένης στέγης το ως άνω ύψος προσαυξάνεται κατά 1,20μ.
ζ) Συντελεστής όγκου: 5,00 για κτίρια με μέγιστο ύψος <8,50μ.
4,00 για κτίρια με μέγιστο ύψος >8,50μ.

ΒΕΒΑΙΩΣΗ ΜΗΧΑΝΙΚΟΥ
ΕΜΒΑΔΩΝ ΑΓΡΟΤΕΜΑΧΙΩΝ (ΑΒΓΔΕΖΑ)=2448,11 μ2 , (ΔΘΗΙΛ)=816,16 μ2 , (ΔΒΓΙΗΘΕΖΑ)=1631,95 μ2

ΥΠΕΥΘΥΝΗ ΔΗΛΩΣΗ

Άρθρ. 5 Ν. 651/77

Ο κάτωθι υπογεγραμμένος ΤΟΨΗΣ ΓΙΑΝΝΗΣ Πολιτικός Μηχανικός Τ.Ε. δηλώνω υπεύθυνος και εν γνώσει των συνεπειών του Νόμου ότι τα υπό στοιχεία ΑΒΓΙΗΘΕΖΑ και ΔΘΗΙΛ αγροτεμάχια κάτω εκτός ενιαιοχώρου ρυμοτομικού σχεδίου, εκτός ζώνης εκτός Γ.Π.Σ. Ανήκουν περισσότερο από 800μ από τη θάλασσα. Δεν βρίσκονται σε περιοχή ενταγμένα στα σχέδια με την Ν. 1337/83 και δεν έχουν υποχρέωση εισφοράς σε γη και σε χρήμα και **δεν είναι άρτια και οικοδομήσιμα** συμφώνως κειμένων Πολεοδομικών Διατάξεων. Η περιοχή δεν έχει ενταχθεί στο Ν. 2308/95 για το Εθνικό Κτηματολόγιο. Επίσης επιτρέπεται η κατάτμηση του υπό στοιχεία ΑΒΓΔΕΖΑ αγροτεμαχίου σε μη άρτια και μη οικοδομήσιμα αγροτεμάχια επειδή δεν είναι κληρονομήμα, δεν ανήκει σε κάποια Σ.Ο.Ε. και δεν βρίσκεται εντός της ζώνης (500μ.) του αιγιαλού. Το αγροτικό αμπελοτεμάχιο αβγδεζα είναι άρτιο και οικοδομήσιμο διότι διαθέτει πρόσωπο μεγαλύτερο των 12,50 μ. και εμβαδόν πάνω από 4000 τ.μ. σύμφωνα με τις διατάξεις ειδικής εφαρμογής του γενικού πολεοδομικού σχεδίου.

Ο ΜΗΧΑΝΙΚΟΣ
ΤΟΨΗΣ Ν. ΙΩΑΝΝΗΣ
ΠΤΥΧΙΟΥΧΟΣ ΠΟΛΙΤΙΚΩΝ ΜΗΧΑΝΙΚΩΝ Τ.Ε.
Α.Μ. ΤΕΕ 33341
ΑΦΜ 066865497 ΔΟΥ ΚΟΖΑΝΗΣ
ΣΟΥΜΕΛΑ 4 - 364 ΟΡΟΦΟΣ - ΚΟΖΑΝΗ
ΤΗΛ. 24610 49959 - FAX: 24610 49939

ΔΗΛΩΣΗ ΥΛΟΠΟΙΗΣΗΣ ΟΡΙΩΝ

Η υπογεγραμμένη Σκόδρα Βάϊα δηλώνω ότι:
Α) Έχω ιδιοκτησία κατά πλήρη κυριότητα του περιγραφόμενου ΑΒΓΔΕΖΑ στο παρόν τοπογραφικό διάγραμμα αγροτεμάχιου.
Β) Τα όρια που παρουσιάζονται στο παρόν τοπογραφικό διάγραμμα υποδείχθηκαν από εμένα και είναι τα ορθά.

Η ΔΗΛΟΥΣΑ ΙΔΙΟΚΤΗΤΡΙΑ

ΒΕΒΑΙΩΣΗ ΠΡΟΕΔΡΟΥ

Βεβαιούται ότι το υποβαλλόμενο στο παρόν τοπογραφικό διάγραμμα υπό στοιχεία **(ΑΒΓΔΕΖΑ)** αγροτεμάχιο ιδιοκτησίας **Σκόδρας Βάϊας** που βρίσκεται στα Δ.Δ. Καρυδίτσας (εκτός σχεδίου του Δήμου Κοζάνης κείται εκτός των ορίων του οικισμού και εκτός ζώνης 500μ και δεν καταλαμβάνει δημοτική έκταση.

ΚΑΡΥΔΙΤΣΑ.....2010
Ο ΠΡΟΕΔΡΟΣ ΤΟΠ. ΣΥΜΒΟΥΛΙΟ

ΕΡΓΟΔΟΤΗΣ	
ΣΚΟΔΡΑ ΒΑΪΑ	
ΤΙΤΛΟΣ ΜΕΛΕΤΗΣ	
ΤΟΠΟΓΡΑΦΙΚΟ ΔΙΑΓΡΑΜΜΑ ΚΑΤΑΤΜΗΣΗΣ ΑΓΡΟΤΕΜΑΧΙΟΥ	
ΠΕΡΙΟΧΗ ΜΕΛΕΤΗΣ	
Δ.Δ. ΚΑΡΥΔΙΤΣΑΣ (ΕΚΤΟΣ ΣΧΕΔΙΟΥ) ΔΗΜΟΣ ΚΟΖΑΝΗΣ ΝΟΜΟΣ ΚΟΖΑΝΗΣ	
ΤΟΨΗΣ ΓΙΑΝΝΗΣ Πολιτικός Μηχανικός Τ.Ε.	
ΣΟΥΜΕΛΑ 4 - ΚΟΖΑΝΗ	
ΘΕΜΑ ΣΧΕΔΙΟΥ	ΚΛΙΜΑΚΑ
ΤΟΠΟΓΡΑΦΙΚΟ ΔΙΑΓΡΑΜΜΑ	1:200
	ΑΡ. ΣΧΕΔΙΟΥ

Ο ΣΥΝΤΑΞΑΣ	ΘΕΩΡΗΣΗ
ΤΟΨΗΣ Ν. ΙΩΑΝΝΗΣ ΠΤΥΧΙΟΥΧΟΣ ΠΟΛΙΤΙΚΩΝ ΜΗΧΑΝΙΚΩΝ Τ.Ε. Α.Μ. ΤΕΕ 33341 ΑΦΜ 066865497 ΔΟΥ ΚΟΖΑΝΗΣ ΣΟΥΜΕΛΑ 4 - 364 ΟΡΟΦΟΣ - ΚΟΖΑΝΗ ΤΗΛ. 24610 49959 - FAX: 24610 49939	Θεωρήθηκε και δωδεκαΐσει 12368/Σχεδιάφορο Κ.Μ. 24-8-16 Ο Προϊστάμενος Νικόλαος Σπυριδωνίδης
ΚΟΖΑΝΗ 25/11/2010	