ΛΙΒΑΔΕΡΟΝ
ΧΑΡΤΗΣ Γ.Υ.Σ 1:50.000

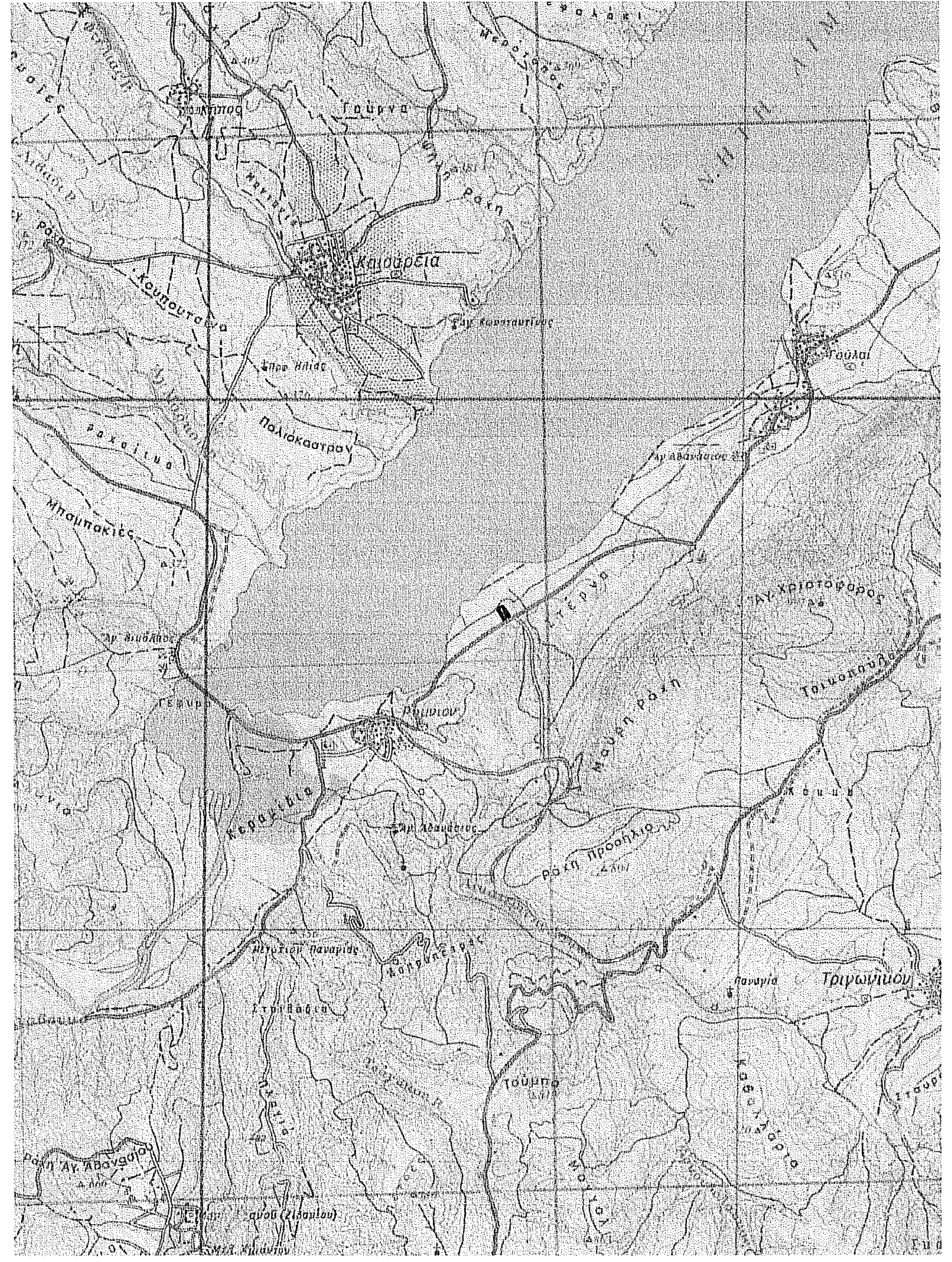
Καισαρεία
Πολύκαστρον
Τρουγιανιου
ΤΕΧΝΗΤΗ ΛΙΜ

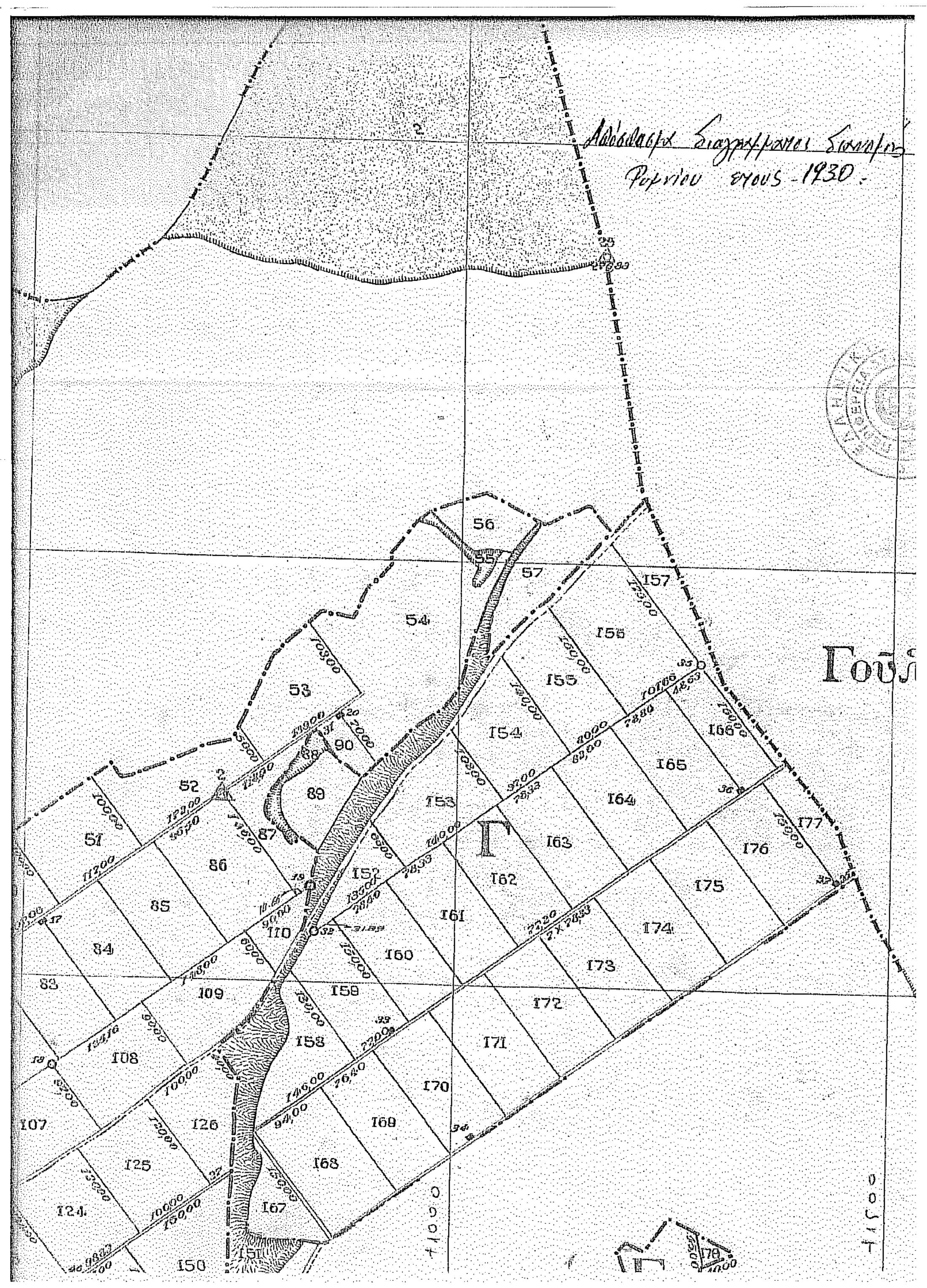
Αντίγραφο διαγράμματος διανομής Ρυμνίου έτους 1930.
Γουλ
Γ
54
56
57
53
82
86
85
84
83
108
109
107
125
124
126
150
167
168
169
170
171
172
173
174
175
176
177
157
158
154
155
153
152
151
160
161
162
163
164
165
166

ΑΝΤΙΓΡΑΦΟ ΦΩΤΟΚΤΗΜΑΤΟΛΟΓΙΟΥ

319060
319431
319802
320173
4445799
4445428
4445057
4444686
265 μ.

ΑΝΤΙΓΡΑΦΟ ΔΙΑΓΡΑΜΜΑΤΟΣ ΓΥΣ
ΚΛΙΜΑΚΑΣ 1 : 5.000

φ/χ 4236/16.

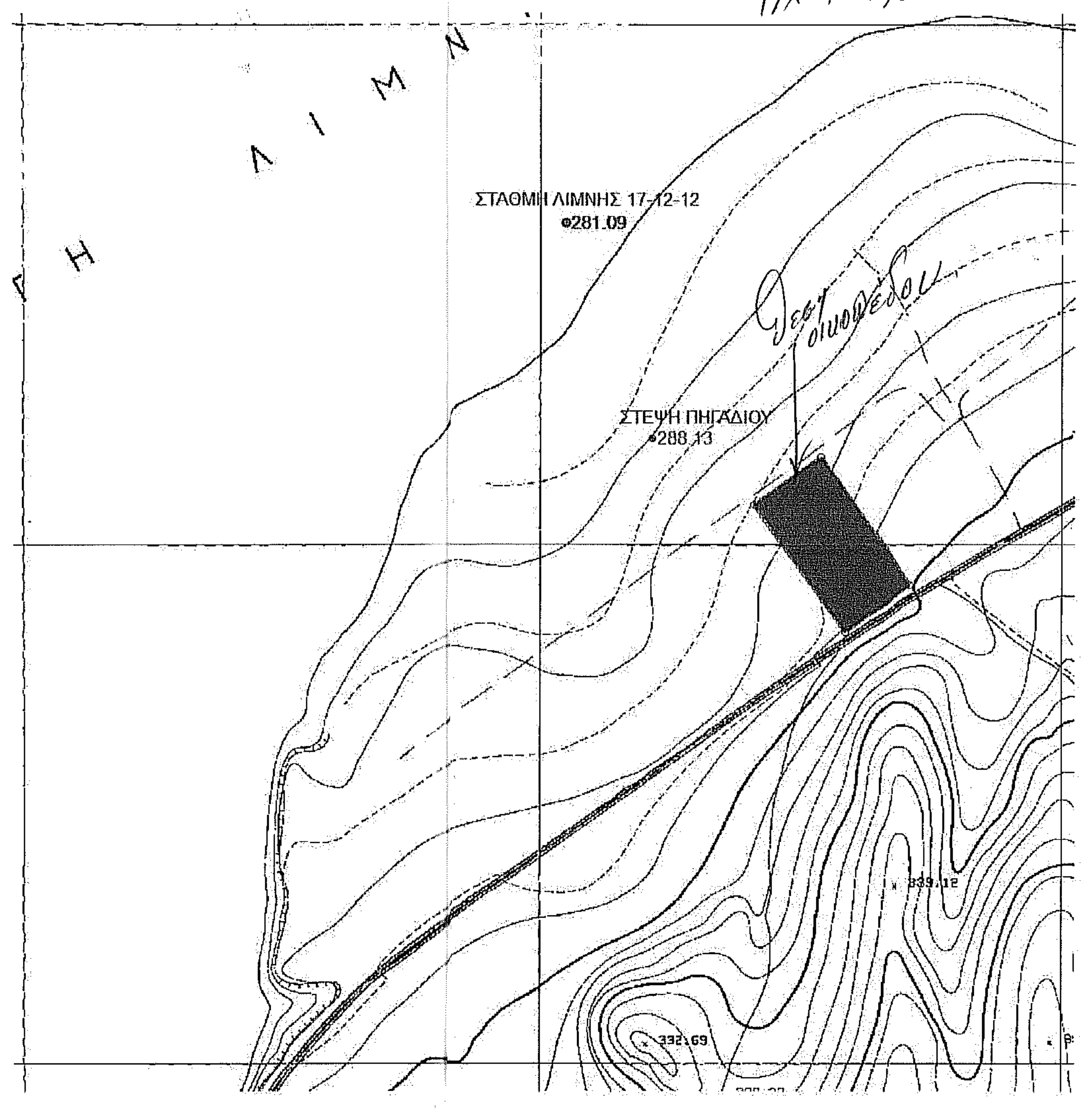
Λ Ι Μ Ν
Γ Η
ΣΤΑΘΜΗ ΛΙΜΝΗΣ 17-12-12
281.09
ΣΤΕΨΗ ΠΗΓΑΔΙΟΥ
288.13
Θέση οικοπέδου

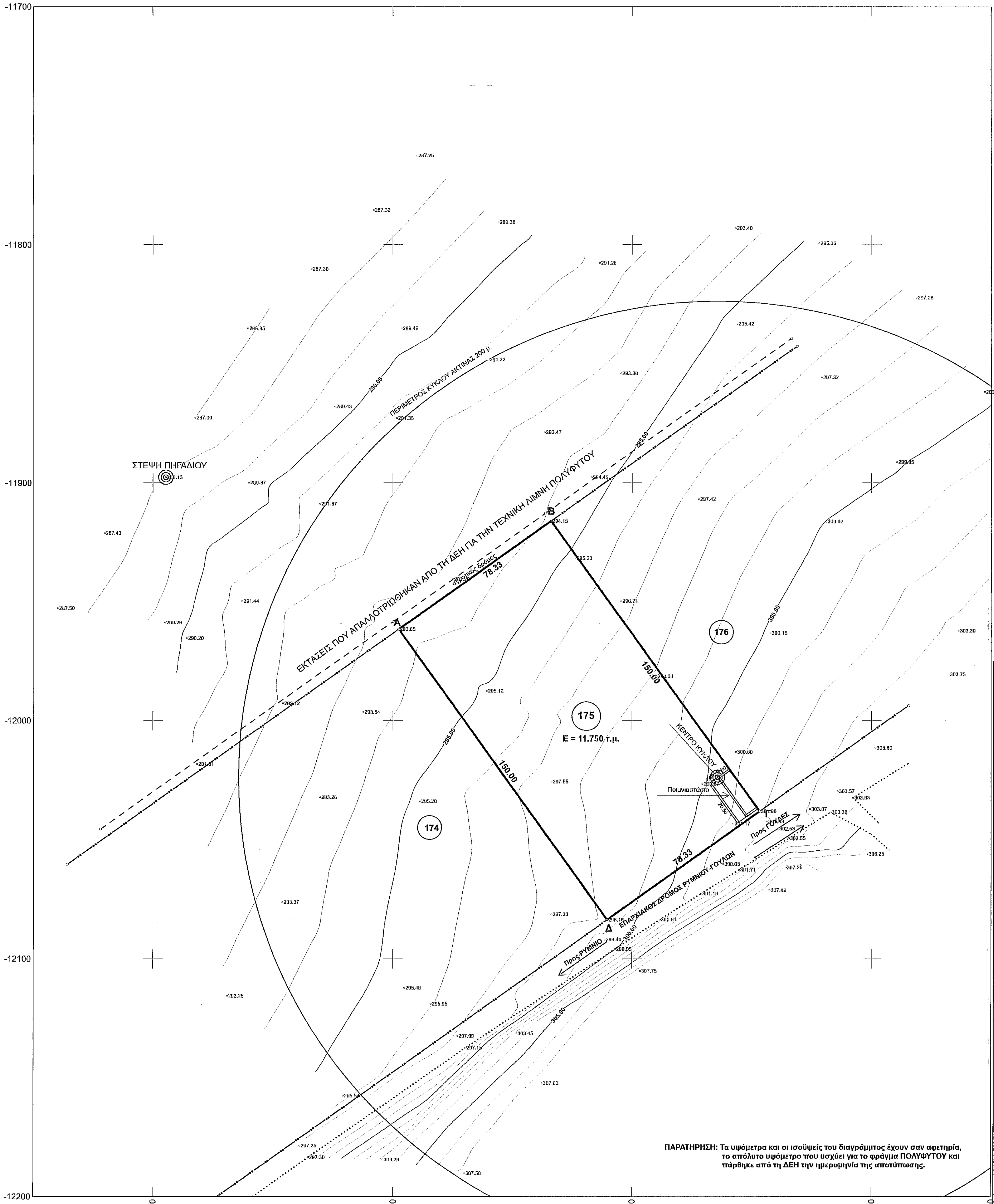
-11700
-11800
-11900
-12000
-12100
-12200
-7400
-7300
-7200
-7100
-7050
ΣΤΕΨΗ ΠΗΓΑΔΙΟΥ
ΠΕΡΙΜΕΤΡΟΣ ΚΥΚΛΟΥ ΑΚΤΙΝΑΣ 200 μ.
ΕΚΤΑΣΕΙΣ ΠΟΥ ΑΠΑΛΛΟΤΡΙΩΘΗΚΑΝ ΑΠΟ ΤΗ ΔΕΗ ΓΙΑ ΤΗΝ ΤΕΧΝΙΚΗ ΛΙΜΝΗ ΠΟΛΥΦΥΤΟΥ
αγροτικός δρόμος
Α
Β
Γ
Δ
78.33
150.00
150.00
78.33
174
175
176
E = 11.750 τ.μ.
ΚΕΝΤΡΟ ΚΥΚΛΟΥ
Ποιμνιοστάσιο
20.50
ΕΠΑΡΧΙΑΚΟΣ ΔΡΟΜΟΣ ΡΥΜΝΙΟΥ-ΓΟΥΛΩΝ
Προς ΡΥΜΝΙΟ
Προς ΓΟΥΛΕΣ
290.00
295.00
300.00
305.00

ΠΑΡΑΤΗΡΗΣΗ: Τα υψόμετρα και οι ισοϋψείς του διαγράμμτος έχουν σαν αφετηρία, το απόλυτο υψόμετρο που υσχύει για το φράγμα ΠΟΛΥΦΥΤΟΥ και πάρθηκε από τη ΔΕΗ την ημερομηνία της αποτύπωσης.

ΟΡΟΙ ΔΟΜΗΣΗΣ ΕΚΤΟΣ ΣΧΕΔΙΟΥ

(Π.Δ. 24-5-85/ΦΕΚ 270Δ΄/31-5-85 άρθρο 1 & 2

ΚΑΤΑ ΚΑΝΟΝΑ

Ελάχιστο Εμβαδό	: 4.000 τ.μ
Μέγιστη Κάλυψη	: 10%
Συντελεστής Δόμησης	: 0,2
Μέγιστο Ύψος	: 7,50 μ.
Αποστάσεις από τα όρια	: 15 μ.
Μέγιστος αριθ. ορόφων	: 2
Συντελεστής Όγκου	: 3,30

ΕΜΒΑΔΟΝ ΓΗΠΕΔΟΥ (Α-Β-Γ-Δ-Α) = 11.750 τ.μ.

Παρατηρήσεις:

1. Για την αποτύπωση χρησιμοποιήθηκε ηλεκτρονικός σταθμός με πρίσματα.
2. Το διάγραμμα είναι εξαρτημένο από το κρατικό τριγωνομετρικό δίκτυο με συντεταγμένες σε προβολή ΗΑΤΤ με L = 40,15 και M = -1,45 καθώς και σε ΕΓΣΑ ΄87.
3. Εμβαδά και αποστάσεις υπολογίστηκαν αναλυτικά από τις συντεταγμένες των κορυφών.

ΥΠΕΥΘΥΝΗ ΔΗΛΩΣΗ ΜΗΧΑΝΙΚΟΥ

Ο κάτωθι υπογεγραμμένος ΙΑΚΩΒΙΔΗΣ ΣΩΤΗΡΙΟΣ, Πολιτικός Μηχανικός δηλώνω υπεύθυνα σύμφωνα με το νόμο 1599/1986,

α) ότι το υπ'αριθ. 175 με κορυφές Α-Β-Γ-Δ-Α αγρόκτημα, που βρίσκεται στον αγρόκτημα διανομής του αγροκτήματος ΡΥΜΝΙΟΥ, του Δήμου ΚΟΖΑΝΗΣ, Π.Ε. ΚΟΖΑΝΗΣ, εκτός ρυμοτομικού σχεδίου, εμβαδού 11.750 τ.μ., είναι άρτιο και οικοδομίσημο κατά κανόνα, σύμφωνα με τις ισχύουσες πολεοδομικές διατάξεις.
β) Το οικόπεδο βρίσκεται σε απόσταση μεγαλύτερη των 25 μ. από ρεύματα υψηλής τάσης.
γ) Τα κτίσματα βρίσκονται σε απόσταση μεγαλύτερη των 20 μ. από ρέμμα.

Ο Μηχανικός

ΣΩΤΗΡΙΟΣ ΑΝΤ ΙΑΚΩΒΙΔΗΣ
ΔΙΠΛΩΜ. ΠΟΛΙΤΙΚΟΣ ΜΗΧΑΝΙΚΟΣ
ΠΟΛΥΤΕΧΝΕΙΟΥ ΣΟΦ ΑΣ
ΜΕΛΟΣ ΤΕΕ Α.Μ. 79542 ΑΦΜ 050231926 ΔΟΥ ΣΕΡΒΙΩΝ
ΗΤ ΕΘΝΟΜΑΡΤΥΡΩΝ & ΚΑΡΑΟΛΗ - ΤΗΛ 24640 24247
505 00 ΣΕΡΒΙΑ - ΚΟΖΑΝΗΣ

ΔΗΛΩΣΗ ΙΔΙΟΚΤΗΤΗ

Ο υπογεγραμμένος Τρουμπούκης Ιωάννης ......, δηλώνω υπεύθυνα ότι τα όρια που υποδείχθηκαν και παρουσιάζονται στο παρόν διάγραμμα είναι τα ορθά.-

Οι Ιδιοκτήτες

ΣΥΝ/ΝΕΣ ΚΟΡΥΦΩΝ υπ' αριθ. 175 ΑΓΡΟΤΕΜΑΧΙΟΥ
Εμβαδόν (Α-Β-Γ-Δ-Α) = 11.750 τ.μ.

Κορυφή	X	Y	X	Y
Α	-7297.64	-11961.52	319493.90	4445494.66
Β	-7233.92	-11915.96	319558.65	4445538.74
Γ	-7146.69	-12037.99	319643.07	4445414.75
Δ	-7210.41	-12083.54	319578.32	4445370.67

Σε προβολή ΗΑΤΤ με L = 40.15 & M = -1.45 *ΕΓΣΑ '87*

Εργοδότης: ~~ΣΑΒΒΟΥΛΙΔΟΥ ΒΑΣΙΛΙΚΗ~~

ΤΡΟΥΜΠΟΥΚΗΣ ΙΩΑΝΝΗΣ.

Έργο: ΤΟΠΟΓΡΑΦΙΚΟ ΔΙΑΓΡΑΜΜΑ

Θέση: "ΣΥΝΟΡΟ ΡΥΜΝΙΟΥ-ΓΟΥΛΩΝ" Θέση: Καγάλια.

Μελετητές: ΙΑΚΩΒΙΔΗΣ ΣΩΤΗΡΙΟΣ
Πολιτικός Μηχανικός

ΘΕΜΑ ΣΧΕΔΙΟΥ:	αριθμος σχεδίου
Τοπογραφικό διάγραμμα του υπ' αριθ. 175 αγροτεμαχίου ΔΙΑΝΟΜΗΣ Δ. Δ. ΡΥΜΝΙΟΥ του Δήμου ΚΟΖΑΝΗΣ - Π.Ε. ΚΟΖΑΝΗΣ	Τ1

ΚΛΙΜΑΚΑ : 1 : 1.000

Χρόνος μελέτης: ΝΟΕΜΒΡΙΟΣ 2013

Θεωρήθηκε και αποδίδεται το αριθμ. 120708 έγγραφο
Θ/νίκη 18-8-16
Ο Δήμαρχος
Νικόλαος Σπυρίδωνίδης
Δασολόγος

ΣΦΡΑΓΙΔΑ - ΥΠΟΓΡΑΦΗ

ΣΩΤΗΡΙΟΣ ΑΝΤ ΙΑΚΩΒΙΔΗΣ
ΔΙΠΛΩΜ. ΠΟΛΙΤΙΚΟΣ ΜΗΧΑΝΙΚΟΣ
ΠΟΛΥΤΕΧΝΕΙΟΥ ΣΟΦ ΑΣ
ΜΕΛΟΣ ΤΕΕ Α.Μ. 79542 ΑΦΜ 050231926 ΔΟΥ ΣΕΡΒΙΩΝ
ΗΤ ΕΘΝΟΜΑΡΤΥΡΩΝ & ΚΑΡΑΟΛΗ - ΤΗΛ 24640 24247
505 00 ΣΕΡΒΙΑ - ΚΟΖΑΝΗΣ