

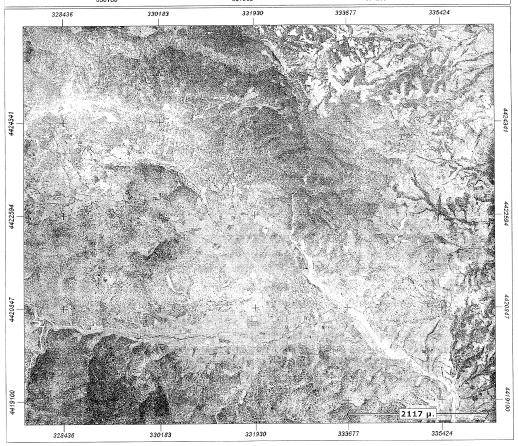

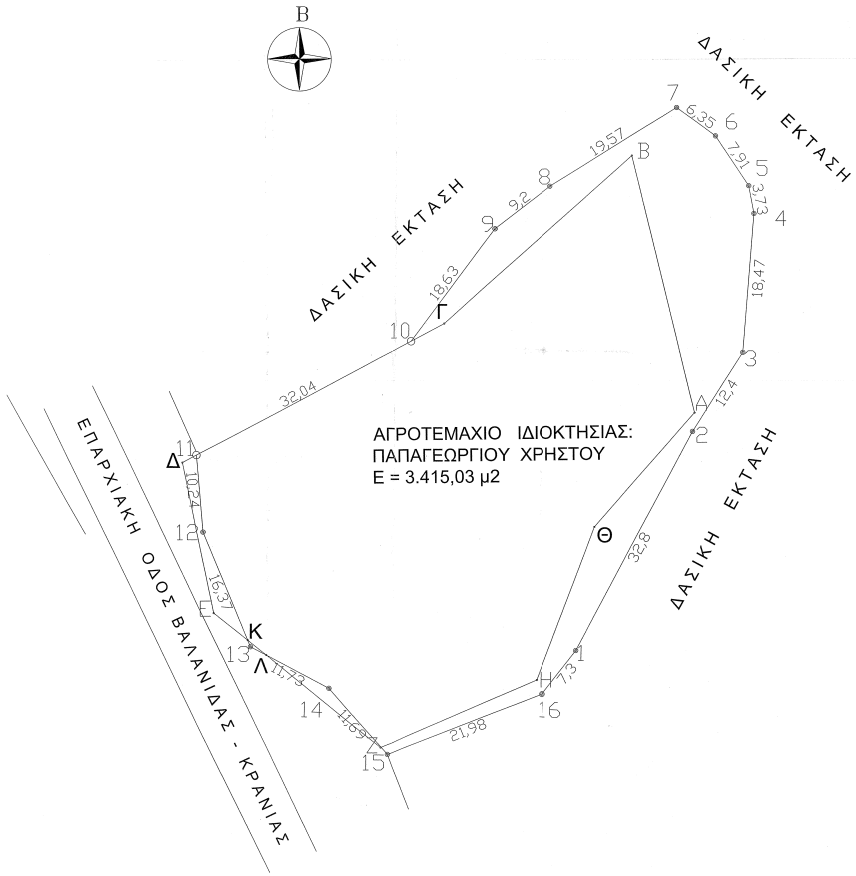

ΕΜΒΑΔΟΜΕΤΡΗΣΗ ΑΓΡΟΤΕΜΑΧΙΟΥ (ΣΥΣΤΗΜΑ ΣΥΝΤΕΤΑΓΜΕΝΩΝ ΕΓΣΑ 87)		
Α/Α	X	Y
1	331017.090	4423041.820
2	331032.530	4423070.750
3	331039.200	4423081.200
4	331040.810	4423099.600
5	331040.140	4423103.270
6	331035.830	4423108.300
7	331030.740	4423113.690
8	331014.130	4423103.340
9	331006.850	4423097.720
10	330995.620	4423082.860
11	330967.330	4423057.930
12	330968.050	4423057.710
Κ	330973.741	4423043.371
Λ	330976.150	4423041.392
14	330984.430	4423036.950
Ζ	330991.205	4423029.026
15	330992.090	4423028.130
16	331012.590	4423036.060

Ε=1/2*{Χκ*(Υλ-Υ1)+Χλ*(Υ1-Υκ)+Χ1*(Υκ-Υλ)}

ΕΜΒΑΔΟΝ ΟΙΚΟΠΕΔΟΥ:
1-2-3-4-5-6-7-8-9-10-11-12-Κ-Λ-14-Ζ-15-16-1

Ε = 3.415,03 μ2

ΕΜΒΑΔΟΜΕΤΡΗΣΗ ΤΜΗΜΑΤΟΣ Ε2 (ΣΥΣΤΗΜΑ ΣΥΝΤΕΤΑΓΜΕΝΩΝ ΕΓΣΑ 87)		
Α/Α	X	Y
10	330995.620	4423082.860
9	331006.850	4423097.720
8	331014.130	4423103.340
7	331030.740	4423113.690
6	331035.830	4423109.300
5	331040.140	4423103.270
4	331040.810	4423099.600
3	331039.200	4423081.200
2	331032.530	4423070.750
1	331017.090	4423041.820
16	331012.590	4423036.060
15	330992.090	4423028.130
Ζ	330991.205	4423029.026
Η	331011.913	4423037.935
Θ	331019.646	4423058.165
Α	331032.800	4423073.232
Β	331024.901	4423107.330
	331000.044	4423085.188

Ε=1/2*{Χ1*(Υ2-Υ16)+Χ2*(Υ3-Υ1)+Χ3*(Υ4-Υ2)+Χ4*(Υ5-Υ3)+Χ5*(Υ6-Υ4)+Χ6*(Υ7-Υ5)+Χ7*(Υ8-Υ6)+Χ8*(Υ9-Υ7)+Χ9*(Υ10-Υ8)+Χ10*(Υ16-Υ9)+Χ16*(Υ1-Υ10)}

ΕΜΒΑΔΟΝ ΤΜΗΜΑΤΟΣ Ε2:
10-9-8-7-6-5-4-3-2-1-16-15-Ζ-Η-Θ-Α-Β-Γ-10

Ε2 = 716,40 μ2 ΠΟΥ ΔΕΝ ΕΧΕΙ ΧΑΡΑΚΤΗΡΙΣΤΕΙ ΑΓΡΟΤΙΚΟ

ΕΜΒΑΔΟΜΕΤΡΗΣΗ ΤΜΗΜΑΤΟΣ Ε1 (ΣΥΣΤΗΜΑ ΣΥΝΤΕΤΑΓΜΕΝΩΝ ΕΓΣΑ 87)		
Α/Α	X	Y
Α	331032.800	4423073.232
Β	331024.901	4423107.330
Γ	331000.044	4423085.188
16	330995.620	4423082.860
11	330967.330	4423057.930
12	330968.050	4423057.710
Κ	330973.741	4423043.371
Λ	330976.150	4423041.392
14	330984.430	4423036.950
Ζ	330991.205	4423029.026
Η	331011.913	4423037.935
Θ	331019.646	4423058.165
Α	331032.800	4423073.232

Ε=1/2*{Χκ*(Υλ-Υ1)+Χλ*(Υ1-Υκ)+Χ1*(Υκ-Υλ)}

ΕΜΒΑΔΟΝ ΤΜΗΜΑΤΟΣ Ε1:
Α-Β-Γ-16-11-12-Κ-Λ-14-Ζ-Η-Θ-Α

Ε1 = 2.698,63 μ2 ΧΑΡΑΚΤΗΡΙΣΜΕΝΟ ΑΓΡΟΤΙΚΟ

Ελέγχθηκε η έκταση με στοιχεία
ΕΣΑΥΕ.....Γ,Κ,Λ,Ζ,Η,Θ,Α,Β,Γ,10
Εμβαδόν Ε2 = 716,40 τ.μ.
και διαπιστώθηκε ότι δεν εμπίπτει
στους ορίους με τους διπλανούς
της δασικής κατηγορίας
Ο Ελεγκτής

ΒΕΒΑΙΩΣΗ Ν. 651/77

Ο υπογράφων ΚΩΣΤΟΥΛΑΣ ΔΗΜΗΤΡΙΟΣ, Πολιτικός Μηχανικός,
βεβαιώνω ότι το αγροτεμάχιο με στοιχεία: 1-2-3-4-5-6-7-8-9-10-11-12-Κ-Λ-14-Ζ-15-16-1
δεν είναι άρτιο και οικοδομήσιμο , σύμφωνα με τις ισχύουσες πολεοδομικές διατάξεις.

Το παρόν αγροτεμάχιο, βρίσκεται εκτός των ορίων του οικισμού Δ.Δ. ΒΑΛΑΝΙΔΑΣ,
του ΔΗΜΟΥ ΕΛΑΣΣΟΝΑΣ, της ΠΕΡΙΦΕΡΕΙΑΚΗΣ ΕΝΟΤΗΤΑΣ ΛΑΡΙΣΑΣ, στη θέση "ΚΡΑΝΙΑ"

Το παρόν αγροτεμάχιο, δεν υπάγεται στις διατάξεις του Ν.1337/83, δε διέρχεται από το αγροτεμάχιο δίκτυο υψηλής τάσης ΔΕΗ ή αγωγός φυσικού αερίου, εντός αυτού ή σε απόσταση μικρότερη των 20.00 μ από αυτό δε διέρχεται ρέμα, δεν υπήρχει διατηρητέο κτίσμα, βρίσκεται εκτός ζώνης ειδικής προστασίας NATURA.

ΛΑΡΙΣΑ /09/2016
Ο ΜΗΧΑΝΙΚΟΣ

ΚΩΣΤΟΥΛΑΣ Η. ΔΗΜΗΤΡΙΟΣ
ΠΟΛΙΤΙΚΟΣ ΜΗΧΑΝΙΚΟΣ Α.Π.Θ.
ΜΕΛΟΣ Τ.Ε.Ε. ΑΡ. ΜΗΤΡΟΥ 94621
ΠΑΠΑΝΑΣΤΑΣΙΟΥ 70 - ΛΑΡΙΣΑ - ΤΗΛ. 2410 - 259408
Α.Φ.Μ. 128973306 - Α ' ΔΟΥ ΛΑΡΙΣΑΣ

ΥΠΕΥΘΥΝΗ ΔΗΛΩΣΗ ΙΔΙΟΚΤΗΤΗ

Ο υπογράφων ΠΑΠΑΓΕΩΡΓΙΟΥ ΧΡΗΣΤΟΣ , ιδιοκτήτης του αγροτεμαχίου με στοιχεία:
1-2-3-4-5-6-7-8-9-10-11-12-Κ-Λ-14-Ζ-15-16-1, δηλώνω υπεύθυνα ότι τα όρια του αγροτεμαχίου που υπέδειξα προς αποτύπωση είναι τα ορθά.

ΛΑΡΙΣΑ /09/2016
Ο ΔΗΛΩΝ

ΘΕΩΡΗΘΗΚΕ
Και συγκρίθηκε το με σχέδ.
στην Ηρακλειά Τ.Κ.
διαφορών Ελασσόνας
Ελασσόνα 26/9/2016
Ο Διάκριτος Υπάλληλος
Ζωή Γ. Φτίκα
Δρ.Δασολόγος

ΜΕΛΕΤΗΤΗΣ	
ΚΩΣΤΟΥΛΑΣ ΔΗΜΗΤΡΙΟΣ ΠΟΛΙΤΙΚΟΣ ΜΗΧΑΝΙΚΟΣ ΛΑΡΙΣΑ ΠΑΠΑΝΑΣΤΑΣΙΟΥ 70 Τ.Κ. 41222	
ΕΡΓΟΔΟΤΗΣ	
ΠΑΠΑΓΕΩΡΓΙΟΥ ΧΡΗΣΤΟΣ	
ΕΡΓΟ	
ΘΕΣΗ	
"ΚΡΑΝΙΑ", ΤΗΣ ΚΤΗΜΑΤΙΚΗΣ ΠΕΡΙΦΕΡΕΙΑΣ Δ.Δ. ΒΑΛΑΝΙΔΑΣ, ΤΟΥ ΔΗΜΟΥ ΕΛΑΣΣΟΝΑΣ ,ΤΗΣ ΠΕΡΙΦΕΡΕΙΑΚΗΣ ΕΝΟΤΗΤΑΣ ΛΑΡΙΣΑΣ (ΕΚΤΟΣ ΟΙΚΙΣΜΟΥ)	
ΘΕΜΑ ΣΧΕΔΙΟΥ	ΑΡΙΘΜΟΣ ΣΧΕΔΙΟΥ
ΤΟΠΟΓΡΑΦΙΚΟ ΔΙΑΓΡΑΜΜΑ	A_1
	ΚΛΙΜΑΚΑ 1/250
ΧΡΟΝΟΣ ΜΕΛΕΤΗΣ	
ΣΕΠΤΕΜΒΡΗΣ 2016	
ΣΦΡΑΓΙΔΑ	ΥΠΟΓΡΑΦΗ
ΚΩΣΤΟΥΛΑΣ Η. ΔΗΜΗΤΡΙΟΣ ΠΟΛΙΤΙΚΟΣ ΜΗΧΑΝΙΚΟΣ Α.Π.Θ. ΜΕΛΟΣ Τ.Ε.Ε. ΑΡ. ΜΗΤΡΟΥ 94621 ΠΑΠΑΝΑΣΤΑΣΙΟΥ 70- ΛΑΡΙΣΑ - ΤΗΛ. 2410 - 259408 Α.Φ.Μ. 128973306 - Α ΔΟΥ ΛΑΡΙΣΑΣ	