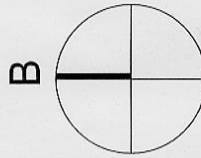


Υ ΤΟΥ	
ΣΑ 87	
7,31	
5,43	
3,80	
1,68	
/	

ΠΑΡΑΤΗΡΗΣΕΙΣ

- 1) Το διάγραμμα είναι ενταγμένο στο Κρατικό Σύστημα ΕΓΣΑ '87
- 2) Οι διαστάσεις και το εμβαδόν υπολογίστηκαν αναλυτικά από τις συντεταγμένες των κορυφών
- 3) Τα όρια του αγροτεμαχίου είναι υλοποιημένα στο έδαφος και μου υποδείχθησαν από την ιδιοκτήτρια
- 4) Η εξάρτηση των κορυφών του αγροτεμαχίου από το ΕΓΣΑ '87, πραγματοποιήθηκε με σύστημα GPS. Έγινε χρήση των τριγωνομετρικών σημείων της εταιρείας ΜΕΤΡΙΣΑ ΑΕΕ:
 - α) RTCM Ref 0000
X: 479 000 633
Ψ: 4 212 795,626
H: 181,284
 - β) RTCM Ref 0059
X: 466 175,837
Ψ: 4 257 247,432



4 238 000

ΑΓΡΟΤΙΚΗ ΟΔΟΣ (ΑΚΑΚ)
28,00 m

ΔΗΛΩΣΗ ΤΟΥ Ν. 651/1977 ΚΑΙ Ν. 1337/1983

Δηλώνω ότι :
Το υπό αμφαριθμικά στοιχεία (Α.Β.Γ.Δ.Α.) αγροτεμάχιο που απεικονίζεται στο παρόν τοπογραφικό διάγραμμα ιδιοκτησίας : **ΑΛΕΞΑΝΔΡΑΣ ΚΑΛΑΡΡΥΤΗ** ευρίσκεται:

- Εκτός σχεδίου και εκτός εγκεκριμένου σκαριφήματος οικισμού προ του 1923
- Αγ. Αποστόλων της δημοτικής κοινότητας ΚΑΛΑΜΟΥ
- Εκτός της ζώνης των 500μ. από το όριο του οικισμού προ του 1923 (Αγ. Απόστολοι - Κάλαμος)
- Εκτός Γ.Π.Σ. και εντός Ζ.Ο.Ε. του Ν. Απικής και απέχει από τη θάλασσα εκατόν σαράντα (140) μέτρα (το μέσο).

Δεν αποτελεί τμήμα μεγαλύτερης εκτάσεως της αυτού ιδιοκτησίας και **ΔΕΝ ΕΙΝΑΙ όρτιο και οικοδομήσιμο** βάσει των κειμένων πολεοδομικών διατάξεων.

Εντός του αγροτεμαχίου ευρίσκονται τα κτίσματα που απεικονίζονται παραπλεύρως και έχουν νομιμοποιηθεί με τον Ν.4178/2013 με την αία 3276789/2016 Δήλωση και με ηλεκτρονικό κωδικό D362DD015B198572.

Το αγροτεμάχιο δεν υπάγεται στις διατάξεις του άρθρου 12 του Ν. 1337/1983 για εισφορά σε γη και χρήμα.


ΕΠΙΦΑΝΕΙΑ ΑΓΡΟΤΕΜΑΧΙΟΥ
Ε (Α.Β.Γ.Δ.Α.) = 390,00 τ.μ.

Όλα τα στοιχεία, οι όμορες ιδιοκτήτριες και τα όρια του οικοπέδου μου υπεδείχθησαν από την ιδιοκτήτρια και είναι υλοποιημένα στο έδαφος. Τίτλος ιδιοκτησίας: το υπ' αριθμ. 33.787/11-09-1978 συμβόλαιο του συμβολαιογράφου Αθηνών ΝΙΚΟΛΑΟΥ ΑΘ. ΤΣΕΛΙΟΥ.

Κατάνορθη, 25 Απριλίου 2015
- Η - Συντάξασα Μηχανικός

ΕΛΛΗΝ ΔΗΜΟΣ, ΤΣΕΒΑ
ΔΗΜ. ΑΡΧΗΤΕΚΤΟΝ - ΜΗΧΑΝΙΚΟΥ
ΠΟΛΥΤΕΧΝΕΙΟΥ ΚΡΗΤΗΣ
ΜΕΛΟΣ Τ.Ε.Ε. - ΑΡΧ. ΜΗΤΡΟΥ: 131419
ΑΕΔΦ. ΑΘΗΝΩΝ 68 ΚΑΤΑΝΟΡΘΗΤΙΚΗΣ
ΤΗΛ: 22850-52674 - ΚΙΝ. 697383657

ΑΠΟΣΠΑΣΜΑ ΧΑΡΤΗ ΠΕΡΙΟΧΗΣ



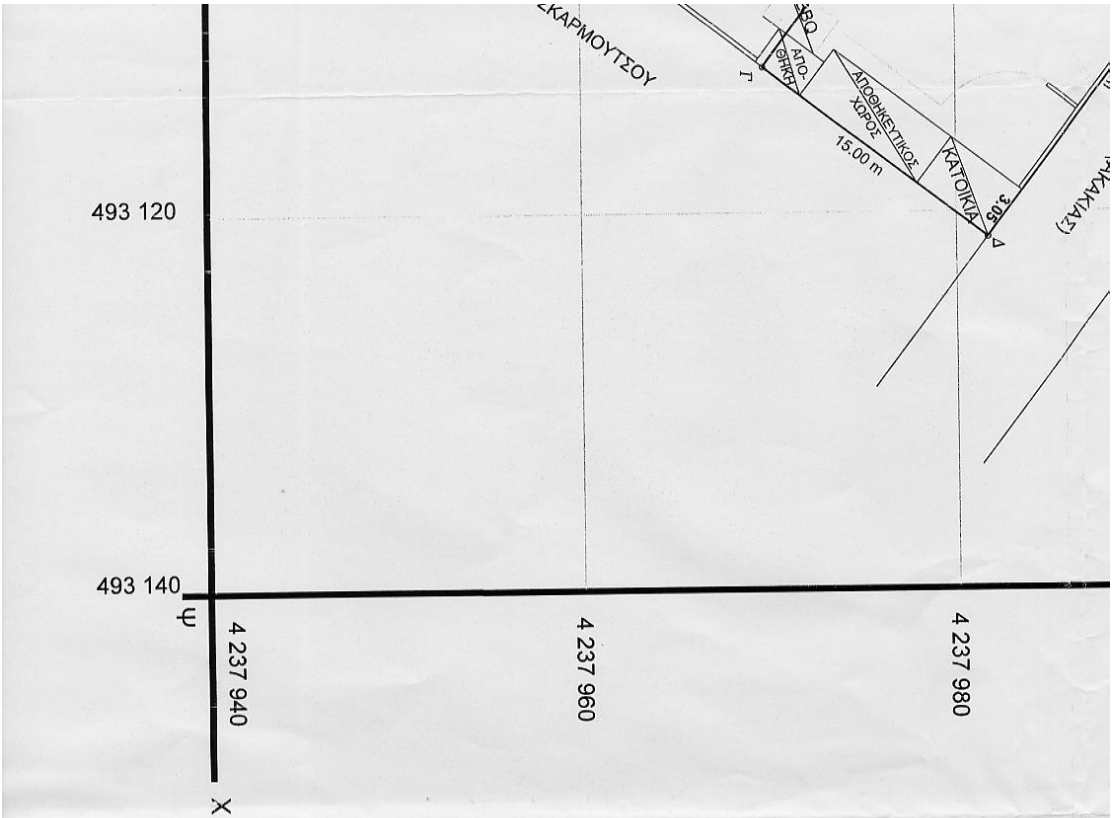
ΠΙΝΑΚΑΣ ΣΥΝΤΗΤΩΝ ΤΩΝ ΚΟΡΥΦΩΝ ΤΟΥ ΑΓΡΟΤΕΜΑΧΙΟΥ ΣΤΟ ΣΥΣΤΗΜΑ ΕΓΣΑ 87

ΣΗΜΕΙΑ	Χ	Ψ
Α	493 100,58	4 237 997,31
Β	493 091,42	4 237 985,43
Γ	493 112,20	4 237 969,80
Δ	493 121,36	4 237 981,68

ΕΠΙΦΑΝΕΙΑ ΑΓΡΟΤΕΜΑΧΙΟΥ
Ε(Α.Β.Γ.Δ.Α.) = 390,00 τ.μ.

Ρ. ΠΑΠΑΔΟΠΟΥΛΟΣ
 ΠΡΟΕΔΡΟΣ Δ. ΤΕΧΝΙΚΗΣ
 ΠΕΡΙΟΧΗΣ ΔΙΑΚΟΤΗΣΙΑΣ
 ΑΡΧΙΤΕΚΤΟΝΙΚΟ ΓΡΑΦΕΙΟ
 ΑΔΕΛΦΟΙ ΠΑΠΑΔΟΠΟΥΛΟΙ
 Τ.Μ. Ε.Ε.Τ.Ε.Μ. 48663
 ΔΟΥΛ. ΚΗΦΙΣΙΑΣ
 ΤΗΛ. 19914615





ΑΡΧΙΤΕΚΤΟΝΙΚΟ ΓΡΑΦΕΙΟ
ΕΥΕΝΗ ΔΗΜΟΣΦ. ΤΣΕΒΑ
Λεωφόρος Αθηνών 68
 Κατοικία Αττικής 190 14
 Τηλ. 22950 52874 | 6973835557

ΕΡΓΟ **ΙΣΟΓΕΙΑ ΟΙΚΟΔΟΜΗ ΣΕ ΑΓΡΟΤΕΜΑΧΙΟ, ΡΥΘΜΙΣΗ ΜΕ ΤΟΝ Ν. 4178/2013**

ΛΙΔΙΚΤΗΤΗ **ΑΛΕΞΑΝΔΡΑ ΚΑΛΑΡΡΥΤΗ**

ΘΕΣΗ **ΙΡΕΡΑ ή ΑΓΓΩΝΑ, Αγίων Αποστόλων, εκτός σχεδίου της πρώην- κοινότητας ΚΑΛΑΜΟΥ και ήδη δημοτικής κοινότητας ΚΑΛΑΜΟΥ του Καλλικρατικού δήμου ΩΡΟΠΟΥ του Ν. ΑΤΤΙΚΗΣ**

ΘΕΜΑ ΣΧΕΔΙΟΥ **ΤΟΠΟΓΡΑΦΙΚΟ ΔΙΑΓΡΑΜΜΑ**

ΑΡΙΘΜΟΣ ΣΧΕΔΙΟΥ	ΚΑΙΜΑΚΑ	ΗΜΕΡΟΜΗΝΙΑ ΣΥΝΤΑΞΗΣ
T - 1	1 / 200	ΑΠΡΙΛΙΟΣ 2016

ΥΠΟΓΡΑΦΗ - ΣΦΡΑΓΙΔΑ
ΜΗΧΑΝΙΚΟΥ

ΕΥΕΝΗ ΔΗΜΟΣΦ. ΤΣΕΒΑ
 ΔΙΠΛ. ΑΡΧΙΤΕΚΤΟΝ. ΜΗΧΑΝΙΚΟΣ
 ΠΟΛΥΤΕΧΝΕΙΟΥ ΚΡΗΤΗΣ
 ΜΕΛΟΣ Τ.Ε.Ε. - ΑΡΧ. ΜΗΤΡΩΟΤΙΣΜΟΣ
 ΑΕΦΟ ΑΣΗΜΙΝ 88 (ΚΑΙ ΠΑΝΔΗΤΗ ΚΑΤΗΓΟΡΙΑ)
 ΤΗΛ: 22950-52874 - ΚΙΝ: 6973835557

ΠΑΡΑΤΗΡΗΣΗ
 Το παρόν σχέδιο, το οποίο συνοδεύει την με ο.α. 3276799/2016 και ηλεκτρονικό κωδικό D362DD015B198572 δήλωση του Ν.4178/13 είναι ταυτόσημο με αυτό, που θα υποβληθεί στο τριτογενειακό σύστημα του Τ.Ε.Ε.

