


Κλίμακα 1:500

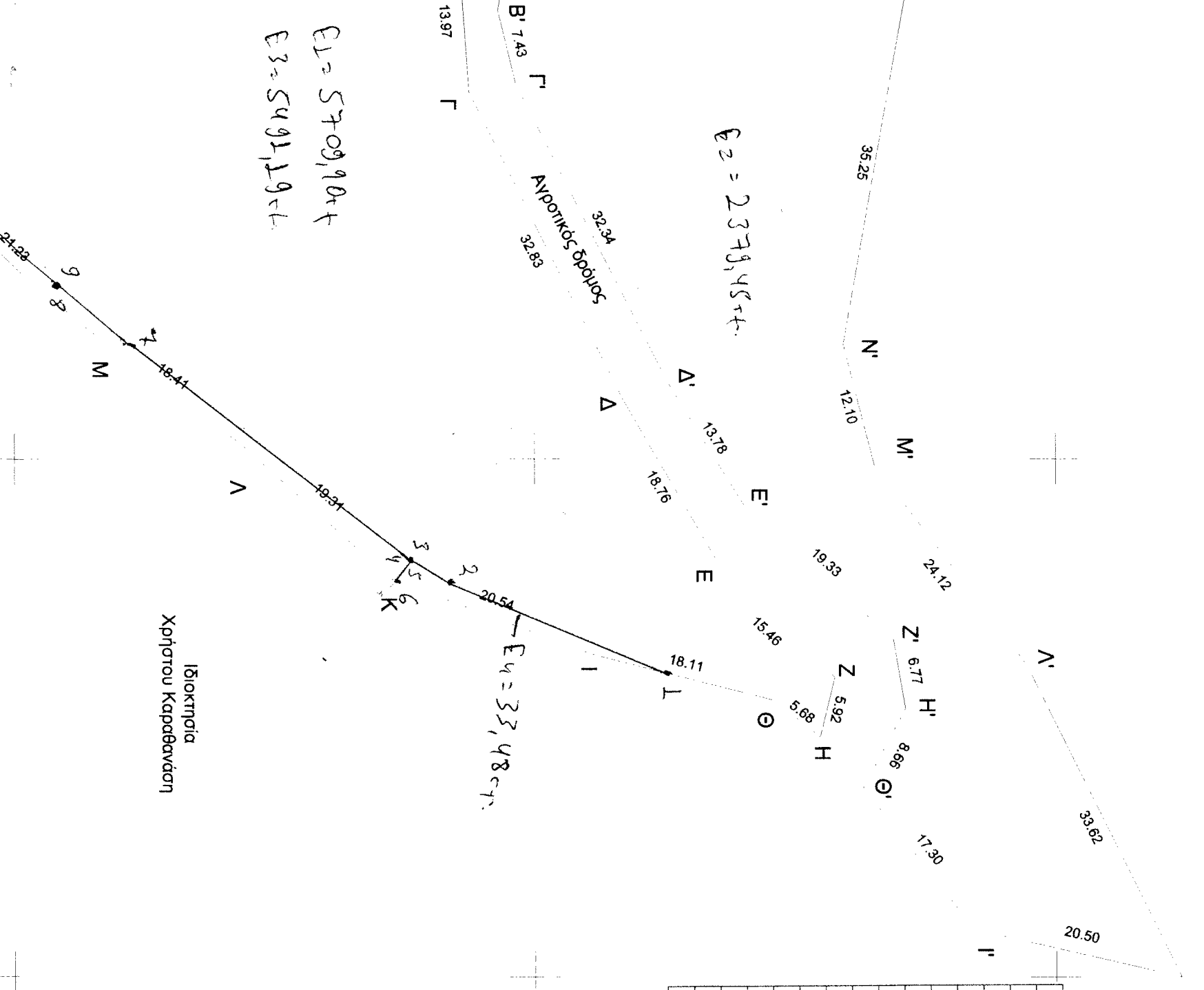
Δάσος



α/α	X	Y
1	469320,76	4418263,09
2	469311,74	4418241,17
3	469309,76	4418238,54
4	469309,81	4418238,50
5	469309,82	4418238,51
6	469311,79	4418236,80
7	469288,49	4418209,85
8	469283,42	4418203,95
9	469283,30	4418204,08
10	469274,48	4418193,71
11	469252,97	4418190,98
12	469237,27	4418185,10
13	469225,86	4418174,32
14	469226,67	4418173,01

ΣΥΝΤΕΤΑΓΜΕΝΕΣ ΕΓΣΑ '87

	X	Y
A	469230,25	4418245,80
B	469250,63	4418242,88
Γ	469264,57	4418243,83
Δ	469293,99	4418258,39
E	469310,25	4418267,74
Z	469321,06	4418278,79
H	469326,81	4418277,39
Θ	469323,26	4418272,96
I	469318,81	4418255,41
K	469311,56	4418236,19
A	469298,60	4418221,88
M	469287,57	4418207,14
N	469273,67	4418191,10
E	469251,59	4418188,32
O	469233,41	4418180,72
Π	469226,66	4418173,00
P	469222,87	4418171,55
Ξ	469196,71	4418205,47
A'	469234,60	4418250,36
B'	469256,56	4418246,60
Γ'	469263,79	4418248,32
Δ'	469292,68	4418262,86
E'	469304,40	4418270,09
Z'	469317,38	4418284,41
H'	469324,06	4418285,57
Θ'	469331,70	4418281,51
I'	469345,39	4418292,09
K'	469350,00	4418312,07
A''	469319,84	4418297,20
M'	469300,61	4418282,64
N'	469288,89	4418279,62
E''	469254,19	4418285,81



$E_2 = 2379,45 \text{ m}$

$E_4 = 33,48 \text{ m}$

$E_1 = 5709,90 \text{ m}$
 $E_3 = 5492,19 \text{ m}$

$E_5 = 1852,5 \text{ m}$

Σημειώσεις:

1. Οι συντεταγμένες που αναφέρονται στο τοπογραφικό διάγραμμα είναι στο ΕΓΣΑ '87 και η εξέλιξη πραγματοποιήθηκε κάνοντας χρήση του δικτύου ΗΕΡΟΣ
2. Τα όρια εδείχθησαν από τους ιδιοκτήτες

469300

469350

4418150
469400

469300

469350

4418350
469400

Τοπογραφικό Διάγραμμα αγροτεμαχίων
 Αγρόκτημα Παλιουρίου Δήμου Κασσάνδρας
 ΥΠΕΥΘΥΝΗ ΔΗΛΩΣΗ

469200

469250

Ο υπογράφων Πολιτικός Μηχανικός Γουλιέλμος Απόστολος σύμφωνα με το Ν.Δ. 651/27.7.77 του άρθρου 5 αυτού και των παραγράφων 1 και 2 "Περί ατομικής ευθύνης του δηλούντος ή βεβαιούντος" δηλώνω υπεύθυνα ότι:

1. Το αγροτεμάχιο με στοιχεία ΑΒΓ... ΡΣΑ έχει εμβαδόν $E = 5.709,90 \text{ τ.μ.}$. Βρίσκεται ΕΚΤΟΣ σχεδίου του οικισμού Παλιουρίου. Είναι ΑΡΤΙΟ και ΟΙΚΟΔΟΜΗΣΙΜΟ και επιτρέπεται η δόμηση του σύμφωνα με τις κείμενες τολεοδομικές διατάξεις.
2. Το αγροτεμάχιο με στοιχεία ΑΒΓ... Ν'Σ'Α έχει εμβαδόν $E = 2.379,45 \text{ τ.μ.}$. Βρίσκεται ΕΚΤΟΣ σχεδίου του οικισμού Παλιουρίου. ΔΕΝ είναι ΑΡΤΙΟ και ΔΕΝ είναι ΟΙΚΟΔΟΜΗΣΙΜΟ και ΔΕΝ επιτρέπεται η δόμηση του σύμφωνα με τις κείμενες τολεοδομικές διατάξεις.

Στην περιοχή δεν έχει κυρωθεί πράξη εφαρμογής, τα ακίνητα ΔΕΝ υπάγονται στις διατάξεις του Ν. 1337/83 και ΔΕΝ έχουν υποχρέωση εισφοράς σε γη και Χρήμα. Στην περιοχή δεν άρχισαν εργασίες κτηματογράφησης για την σύνταξη του Εθνικού Κτηματολογίου (Ν. 2308/95).

4418300


Αθήνα, 18-10-2015
 Ο Μηχανικός

ΓΟΥΝΙΣΤΗΣ ΣΤΥΛ. ΑΠΟΣΤΟΛΟΣ
 ΔΙΠΛ. ΠΟΛΙΤΙΚΟΣ ΜΗΧΑΝΙΚΟΣ Α.Π.Θ.
 ΜΕΛΟΣ Τ.Ε.Ε. ΑΡΤΟ. ΜΗΤΡΩΟΥ 104346
 22ο ΧΛΜ. ΕΘΝ. ΟΔΟΥ ΘΕΣΣΑΛΟΝΙΚΗΣ-ΤΕΡΡΩΝ
 Α Σ Σ Η Ρ Ο Σ ΟΘΕΣΣΑΛΟΝΙΚΗΣ
 ΤΗΛ. 23940.61311 - 6548.102.643
 Α.Φ.Μ. 064623714 - Δ.Ο.Υ. ΛΑΓΚΑΔΑ

ΕΛΛΗΝΙΚΗ ΔΗΜΟΚΡΑΤΙΑ
 ΥΠΟΥΡΓΕΙΟ ΠΕΡΙΒΑΛΛΟΝΤΟΣ ΚΑΙ ΚΛΙΜΑΤΟΣ
 ΓΕΝΙΚΗ ΔΙΕΥΘΥΝΣΗ ΑΝΤΙΠΟΛΙΤΕΛΕΥΣΗΣ
 ΔΙΕΥΘΥΝΣΗ ΑΝΤΙΠΟΛΙΤΕΛΕΥΣΗΣ ΚΑΙ ΣΥΜΦΩΝΙΑΣ

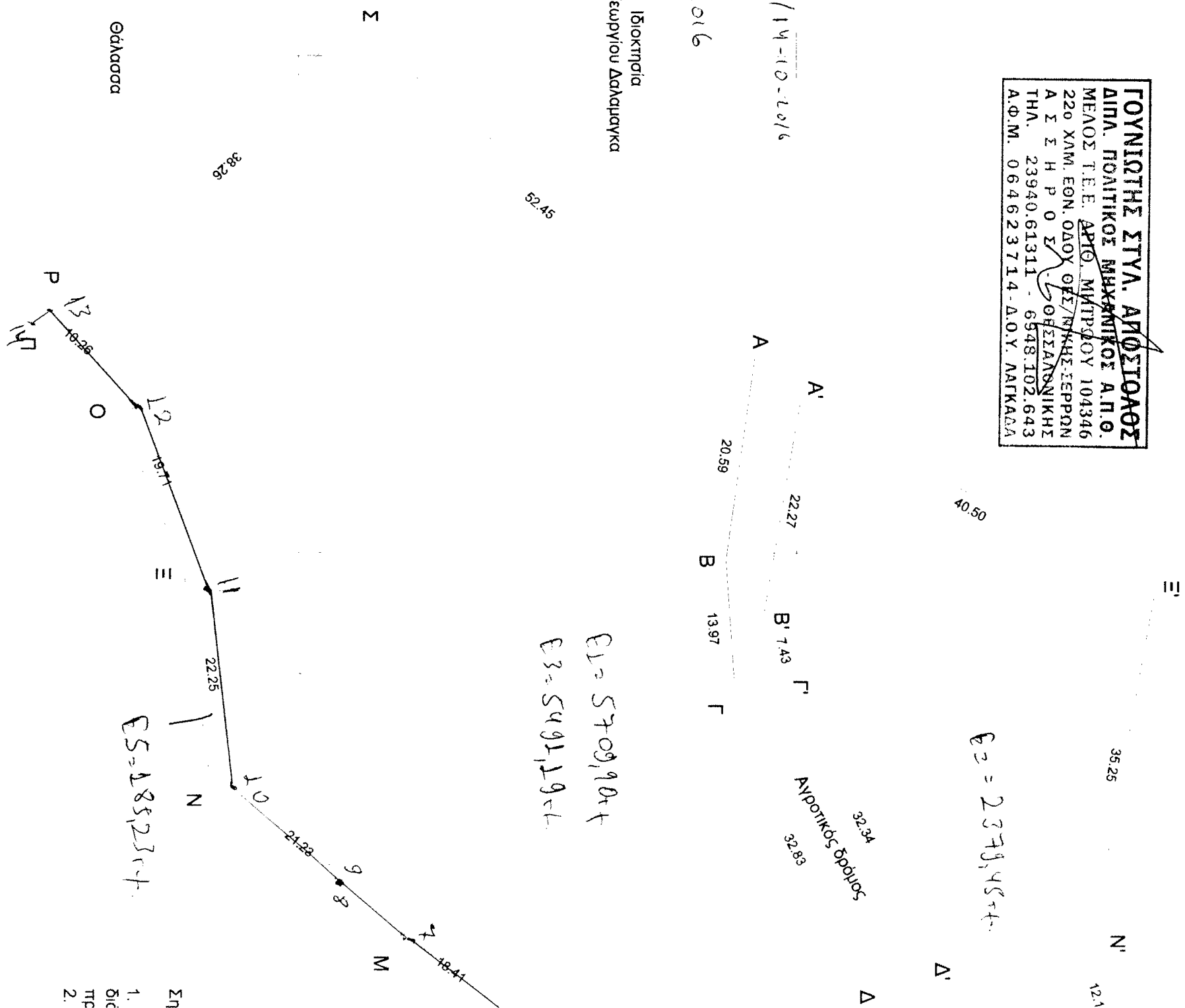
4418250

Αθήνα, 14-10-2016
 23835/14-10-2016



ΚΑΛΩΝΟΣ ΔΟΡΔΕΚΕΡΙΔΗΣ
 Αποσολόγος με Α' Βαθμίο
 Ιδιοκτήτρια
 κληρ. Γεωργίου Δαδαμαγκα

4418200



469200

469250