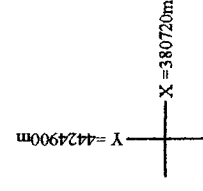
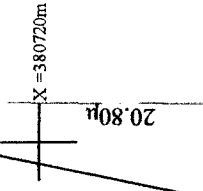
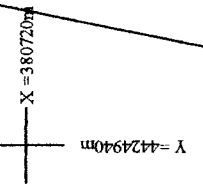
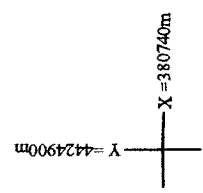
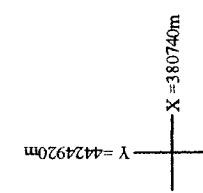
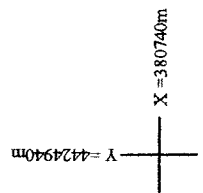


ΠΙΝΑΚΑΣ ΣΥΝΤΕΤΑΓΜΕΝΩΝ ΚΟΡΥΦΩΝ ΑΓΡΟΤΕΜΑΧΙΟΥ  
ΣΤΟ ΠΡΟΒΟΛΙΚΟ ΣΥΣΤΗΜΑ ΕΓΣΑ '87


α/α	X (m)	Y (m)
A	380720.91	4424907.45
B	380721.17	4424928.24
Γ	380735.03	4424934.99
Δ	380741.78	4424934.84
E	380749.62	4424926.07
Z	380745.76	4424907.27



Δημοτική Ασφαλιστική Οδός

ΓΑΛΗΝΟΣ ΚΑΡΥΦΟΝΙ  
ΔΑΣΟΛΟΓΟΣ

**408**  
E = 670.00τ.μ.  
ΣΥΝΟΔΕΥΕΙ ΤΗΝ 9001/16  
ΠΡΑΞΗ ΧΑΡΑΚΤΗΡΙΣΜΟΥ  
ΤΗΣ Δ-ΝΣΗΣ ΔΑΣΩΝ ΠΙΕΡΙΑΣ  
ΚΑΤΕΡΙΝΗΣ 25-10-2016  
ΘΕΩΡΗΘΗΚΕ  
Ο ΠΡΟΪΣΤΑΜΕΝΟΣ  
ΓΕΩΡΓΙΟΣ Χ. ΜΑΥΡΤΖΗΣ




**407**

Προς Εθνική Οδό


ΤΟΠΟΓΡΑΦΙΚΟ ΔΙΑΓΡΑΜΜΑ  
ΚΛΗΡΟΤΕΜΑΧΙΟΥ 408 ΤΗΣ ΟΡΙΣΤΙΚΗΣ ΔΙΑΝΟΜΗΣ " ΠΟΡΟΣ  
ΠΛΑΤΑΜΩΝΟΣ" ΤΟΥ 1955 ΜΕ ΣΤΟΙΧΕΙΑ Α-Β-Γ-Δ-Ε-Ζ-Α ΕΜΒΑΔΟΥ  
E=670τ.μ. ΤΟ ΟΠΟΙΟ ΒΡΙΣΚΕΤΑΙ ΣΤΗΝ ΘΕΣΗ "ΑΒΑΡΝΙΤΣΑ" ΤΗΣ  
ΚΤΗΜΑΤΙΚΗΣ ΠΕΡΙΦΕΡΕΙΑΣ ΠΟΡΩΝ ΤΟΥ ΔΗΜΟΥ ΔΙΟΥ-ΟΛΥΜΠΟΥ.

Ν. ΠΑΝΤΕΛΕΛΗΜΟΝΑΣ 9/2015 ΚΛΙΜΑΚΑ 1 : 200

-Ο- ΣΥΝΤΑΞΑΣ



Ο υπογεγραμμένος... **ΓΕΩΡΓΙΟΣ Χ. ΜΑΥΡΤΖΗΣ**  
ιδιοκτήτης του με στοιχεία ΑΒΓΔΕΖ-Α κληροτεμαχίου, δηλώνω υπεύθυνα ότι  
τα όρια που υπέδειξα στον Μηχανικό είναι ορθά και ότι το ακίνητο το κατέχω  
εξ' ολοκλήρου ή (εξ' αμέρτου - ποσοστού...) με το  
υπ' αριθμ... **ΔΣΟ ΠΡΩΤΟΚΟΛΛΟΥ**



Ο Ιδιοκτήτης

Προς Π. Πόρτο