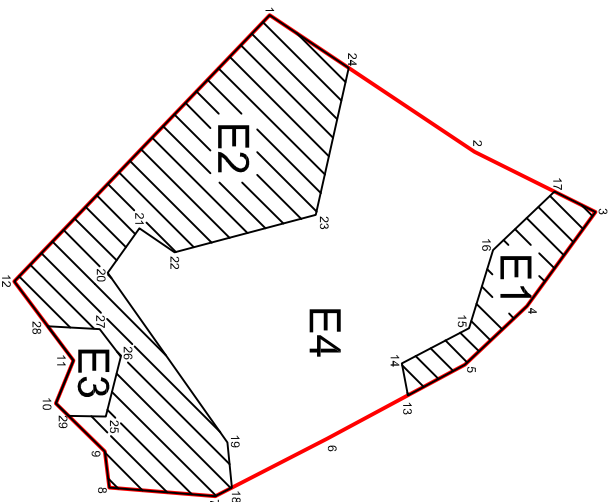
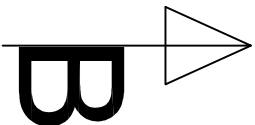


ΤΟΠΟΓΡΑΦΙΚΟ ΔΙΑΓΡΑΜΜΑ ΕΔΑΦΙΚΗΣ ΕΚΤΑΣΗΣ Τ2
ΣΤΗΝ ΠΕΡΙΟΧΗ "ΠΡΑΣΙΝΑΔΑ" ΔΡΑΝΙΑΣ
ΔΗΜΟΥ ΑΡΡΙΑΝΩΝ Π.Ε. ΡΟΔΟΠΗΣ
ΚΑΙΜΑΚΑ 1:1500

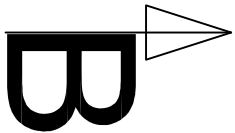


ΚΟΡΥΦΗ	Χ ΕΓΣΑ 87	Υ ΕΓΣΑ 87	ΜΗΚΗ ΠΛΕΥΡΩΝ (ΜΕΤΡΑ)
13	635538,14	4567157,05	(5-13)=12,87
14	635532,08	4567155,88	(13-14)=6,46
15	635525,10	4567169,20	(14-15)=15,04
16	635509,65	4567173,99	(15-16)=16,18
17	635498,04	4567186,18	(16-17)=16,83
18	635556,78	4567122,12	(17-3)=9,03
19	635547,78	4567121,28	(7-18)=3,67
20	635514,13	4567097,52	(18-19)=9,03
21	635505,31	4567103,79	(19-20)=4,19
22	635510,11	4567110,76	(20-21)=10,82
23	635502,68	4567138,81	(21-22)=8,46
24	635473,48	4567145,33	(22-23)=29,01
25	635542,63	4567097,12	(23-24)=29,91
26	635530,76	4567100,13	(24-1)=18,87
27	635525,31	4567095,93	(10-29)=3,52
28	635524,74	4567085,58	(29-25)=7,37
29	635542,54	4567089,74	(25-26)=12,25
			(26-27)=6,87
			(27-28)=10,37
			(28-11)=8,53

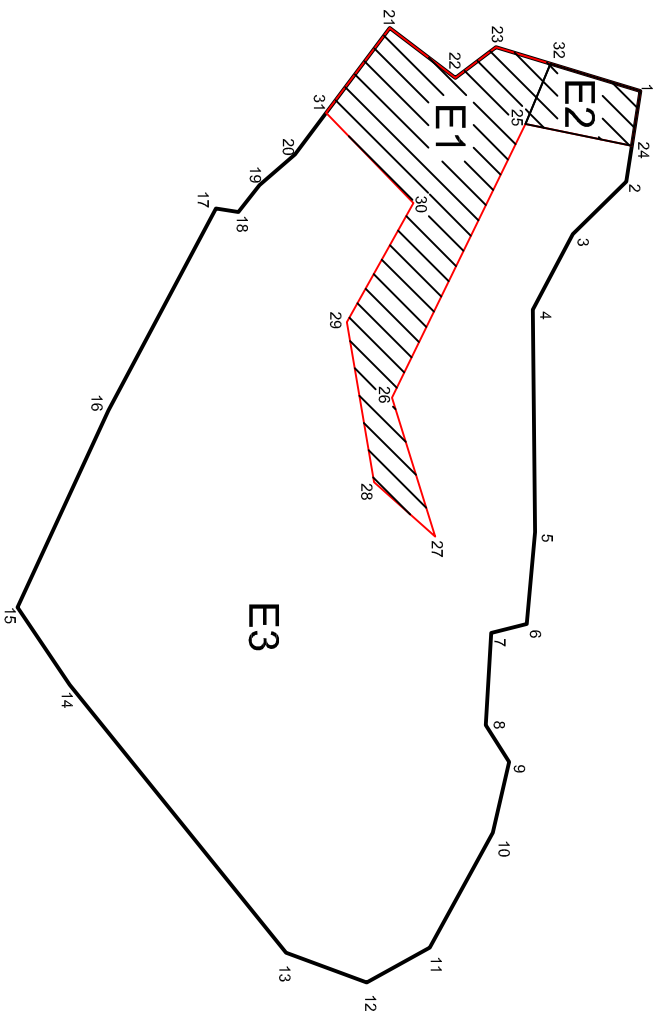
ΕΜΒΑΔΟΝ ΕΞΑΙΡΟΥΜΕΝΩΝ ΕΚΤΑΣΕΩΝ Ε1=412,63 Τ.Μ. & Ε2=2336,55 Τ.Μ.
ΕΜΒΑΔΟΝ ΥΠΟΔΕΙΓΝΟΜΕΝΩΝ ΕΚΤΑΣΕΩΝ Ε3=171,48 Τ.Μ. & Ε4=3247,44 Τ.Μ.

ΚΟΜΟΤΗΝΗ 14-11-2016
Ο ΣΥΝΤΑΚΤΗΣ

ΤΣΙΟΠΑΝΙΔΗΣ ΔΗΜΗΤΡΙΟΣ
ΔΑΣΟΛΟΓΟΣ



ΤΟΠΟΓΡΑΦΙΚΟ ΔΙΑΓΡΑΜΜΑ ΕΛΑΦΙΚΗΣ ΕΚΤΑΣΗΣ Τ3
ΣΥΝΟΙΚΙΟΥ ΕΜΒΑΔΟΥ Ε=13.234,05 Τ.Μ.
ΣΤΗΝ ΘΕΣΗ "ΑΧΛΑΔΟΤΟΠΟΣ" ΟΙΚΙΣΜΟΥ ΔΡΑΜΙΑΣ
ΔΗΜΟΥ ΑΡΡΙΑΝΩΝ Π.Ε. ΡΟΔΟΠΗΣ
ΚΛΙΜΑΚΑ 1:1500



ΚΟΡΥΦΗ	Χ ΕΙΣΑ 87	Υ ΕΙΣΑ 87	ΜΗΚΗ ΠΛΕΥΡΩΝ (ΜΕΤΡΑ)
24	63 6481,16	456 6470,58	(1-24)=11,02
25	63 647 6,81	456 6449,46	(24-25)=21,57
26	63 6531,12	456 6422,98	(25-26)=60,42
27	63 6558,70	456 6431,58	(26-27)=28,89
28	63 6547,89	456 6419,43	(27-28)=16,26
29	63 6516,17	456 6414,07	(28-29)=32,17
30	63 6492,55	456 6427,28	(29-30)=27,06
31	63 6474,59	456 6409,95	(30-31)=24,96
32	63 6464,87	456 6454,44	(31-32)=20,98
			(1-32)=18,65

ΕΜΒΑΔΟΝ ΕΞΑΙΡΟΥΜΕΝΩΝ ΕΚΤΑΣΕΩΝ Ε1=1644,24 Τ.Μ. Ε2=238,73 Τ.Μ.
ΕΜΒΑΔΟΝ ΥΠΟΛΟΙΠΟΜΕΝΗΣ ΕΚΤΑΣΗΣ Ε3=11.351,08 Τ.Μ.

ΚΟΜΟΤΗΝΗ 14-11-2016
Ο ΣΥΝΤΑΚΤΗΣ

ΤΣΙΟΓΙΑΝΙΔΗΣ ΔΗΜΗΤΡΙΟΣ
ΔΑΣΟΛΟΓΟΣ