ΦΩΤΟΓΡΑΦΙΑ ΑΠΟ ΘΕΣΗ ΛΗΨΗΣ 1

ΦΩΤΟΓΡΑΦΙΑ ΑΠΟ ΘΕΣΗ ΛΗΨΗΣ 2

ΦΩΤΟΓΡΑΦΙΑ ΑΠΟ ΘΕΣΗ ΛΗΨΗΣ 3

ΣΥΝΤΕΤΑΓΜΕΝΕΣ ΚΟΡΥΦΩΝ ΑΓΡΟΤΕΜΑΧΙΟΥ (ΕΓΣΑ 87)			
ΑΔ	Χ	Υ	Μήκη
Α1	337397.014	4498918.992	Α1-Α2: 89.52
Α2	337446.166	4498907.951	Α2-Α3: 7.39
Α3	337383.376	4498909.592	Α3-Α4: 5.63
Α4	337388.702	4498907.743	Α4-Α5: 4.51
Α5	337383.205	4498907.583	Α5-Α6: 9.29
Α6	337372.872	4498906.347	Α6-Α7: 12.50
Α7	337385.006	4498904.338	Α7-Α8: 10.35
Α8	337395.355	4498904.395	Α8-Α9: 3.30
Α9	337395.461	4498901.002	Α9-Α10: 11.87
Α10	337394.555	4498889.165	Α10-Α11: 8.66
Α11	337394.674	4498880.510	Α11-Α12: 19.87
Α12	337395.653	4498864.670	Α12-Α13: 7.81
Α13	337395.910	4498856.859	Α13-Α14: 6.26
Α14	337395.083	4498848.645	Α14-Α15: 6.17
Α15	337388.934	4498848.028	Α15-Α16: 7.89
Α16	337379.690	4498847.085	Α16-Α17: 27.61
Α17	337378.720	4498818.472	Α17-Α18: 6.18
Α18	337373.553	4498817.069	Α18-Α19: 9.20
Α19	337364.354	4498819.106	Α19-Α1: 7.32

Κορυφές: 19 Περίμετρος: 361.00 μ.
Ε (Α1, Α2, Α3, Α4, Α5, Α6, Α7, Α8, Α9, Α10, Α11, Α12, Α13, Α14, Α15, Α16, Α17, Α18, Α19, Α1) = 3354,13 τ.μ.

ΣΥΝΤΕΤΑΓΜΕΝΕΣ ΚΟΡΥΦΩΝ ΜΕΛΛΟΝΤΙΚΟΥ ΚΤΙΣΜΑΤΟΣ (ΕΓΣΑ 87).			
ΑΔ	Χ	Υ	Μήκη
α	337388.169	4498966.102	α-β: 2.60
β	337388.749	4498968.102	β-γ: 2.10
γ	337388.749	4498964.002	γ-δ: 0.49
δ	337388.299	4498964.002	δ-ε: 1.30
ε	337388.299	4498967.102	ε-ζ: 4.11
ζ	337384.169	4498962.702	ζ-α: 3.45

Κορυφές: 06 Περίμετρος: 16.00 μ.
Ε (α,β,γ,δ,ε,ζ,α) = 16,00τ.μ.

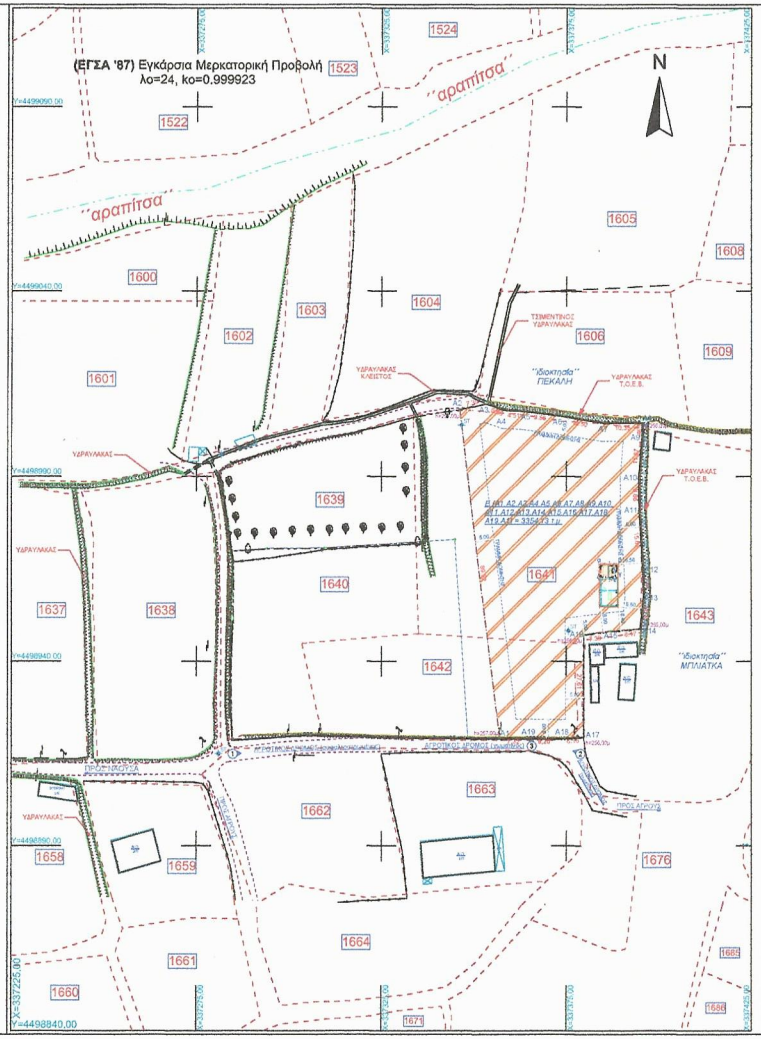

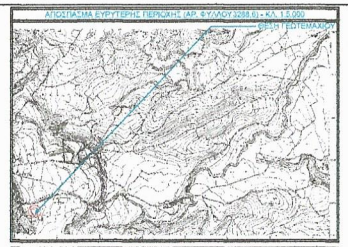

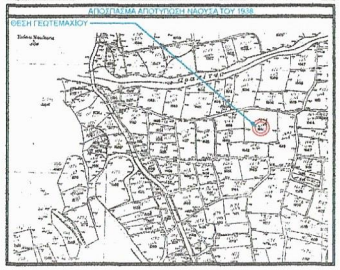

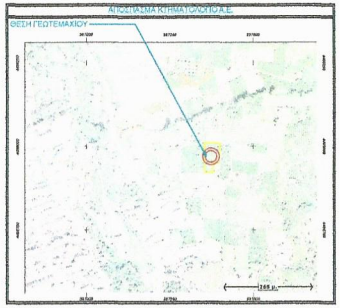

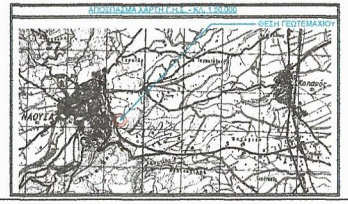

ΥΠΟΜΝΗΜΑ ΣΥΜΒΟΛΙΣΜΟΥ

- αγροτεμάχιο
- υπάρχον κτίριο
- ρέμα
- 1 θέση λήψης φωτογραφίας
- υψόμετρα οδού
- ΚΑΛΕΣ ΡΟΔΑΚΙΝΑ
- ΚΑΛΕΣ ΡΟΔΑΚΙΝΑ
- ΔΕΝΤΡΟ
- όριο ιδιοκτησίας
- ίχνος δρόμου
- πρανές - φρύδι
- αποτύπωση
- γραφική επίλυση Αποτύπωση Νάουσας του 1938
- ΑΡ.ΤΕΜ. ακριβώς τεμαχίου Αποτύπωση Νάουσας του 1938
- Ε(εφ.)μ αμβαλο τεμαχίου από τον Κτηματολογικό Πίνακα της Αποτύπωση Νάουσας του 1938
- μανδρότοιχος
- συμπαραπέρασμα
- Παλμέτα
- ευγενίδιωμα
- Π Πλακοσκεπές
- Λ Λαμαρινοσκεπές
- Κ Κεραμοσκεπές
- Δ.Ε.Η.
- ΟΤΕ
- φωτιστικό
- βρύση
- st Στάσεις
- Κορυφές ιδιοκτησίας
- Ορόσημα Διανομής

ΕΜΒΑΔΟΝ ΓΕΩΤΕΜΑΧΙΟΥ:

"ΙΔΙΟΚΤΗΣΙΑ" ΑΡ.ΤΕΜ.1641
Ε=Α1,Α2,Α3,Α4,Α5,Α6,Α7,Α8,Α9,Α10,Α11,Α12, Α13,Α14,Α15,Α16,Α17,Α18,Α19,Α1) = 3354,13 τ.μ.

ΠΑΡΑΤΗΡΗΣΕΙΣ:
-Οι διαστάσεις και τα εμβαδά υπολογίσθηκαν αναλυτικά απο τις συνλες των κορυφών
-Οι συντεταγμένες που αναφέρονται στο τοπογραφικό Διάγραμμα είναι στο Ελληνικό Γεωδετικό Συστημα Αναφοράς 1987 (ΕΓΣΑ 87)
-Η εξάρτηση απο το ΕΓΣΑ 87 πραγματοποιήθηκε με παρατηρήσεις που διεξήχθησαν την 09/02/2016 και στο χρονικό διάστημα απο 18:00 μ.μ. έως 19:30μ.μ. κάνοντας χρήση του γεωγνωσιακού Σημείου της Γ.Υ.Σ. με κωδικό 68027 (Γ.Σ.Π.) και συντεταγμένες (x,y,H) = (339051.631/4499885.769/195.63)
-Για τις μετρήσεις τριγνωσιακού χρησιμοποιήθηκε δεκτης STONEX S9 GNSS ver1 με serial number w1219750587 με ακρίβειες μέτρησης H: +/- 10MM +1ppm, V: +/- 15mm +1ppm.
-Η αποτύπωση έγινε με την μέθοδο της ταχυμετρικής αποτυπωσης και χρησιμοποιήθηκε γεωδετικος σταθμός LEICA TCR407 power type QDF111-1 art. No. 746888
-Κατα την επίλυση των στοιχείων των τοπογραφικών μετρήσεων έχει εισαχθεί συντελεστής κλίμακας Ko = 0.999932 λόγω συστήματος αναφοράς ΕΓΣΑ 87
-Για την σύνταξη του τοπογραφικού Διαγράμματος δεν έχει εκδοθεί το έντυπο υπολογισμού αυθαιρέτων του ΤΕΕ.

ΔΗΜΟΤΙΚΗ ΕΝΟΤΗΤΑ ΝΑΟΥΣΑΣ ΔΗΜΟΥ "ΝΑΟΥΣΑΣ" Π.Ε. ΗΜΑΘΙΑΣ

ΟΡΟΙ ΔΟΜΗΣΗΣ:

Αρτιότητα κατά κάλυψη:
(για πρόσωπο σε κανόνισμο δρόμου)
Εμβαδόν=4.000τ.μ. - Πρόσωπο 25,00μ
(για πρόσωπα σε Διεθνείς, Εθνικές Επαρχιακές, Δημοτικές και Κοινοτικές οδούς ως και σε εγκαταλελειμένα τμήματα τους και σε αδιαιρέτους γραμμές)
Εμβαδόν=4.000τ.μ. - Πρόσωπο - 45,00μ - Βάθος=50,00μ

Αρτιότητα κατά παρέκκλιση:
(χωρίς πρόσωπο σε δρόμο)
Εμβαδόν=4.000τ.μ. (προ 31.12.2003)
(για πρόσωπο σε Διεθνείς, Εθνικές Επαρχιακές, Δημοτικές και Κοινοτικές οδούς ως και σε εγκαταλελειμένα τμήματα τους και σε αδιαιρέτους γραμμές)
Εμβαδόν=2.000τ.μ. - Πρόσωπο - 25,00μ
Βάθος=40,00μ (προ 17.10.1978)
Εμβαδόν=1.200τ.μ. - Πρόσωπο - 20,00μ
Βάθος=35,00μ (προ 12.09.1964)
Εμβαδόν= 750τ.μ. - Πρόσωπο - 10,00μ
Βάθος=15,00μ (προ 12.09.1964)
(εντός της ζώνης πλάτους και οιασμών & προ 24.04.1977)
Εμβαδόν=2.000τ.μ.

(ΟΡΟΙ ΔΟΜΗΣΗΣ ΓΙΑ ΚΑΤΟΙΚΙΑ)

Αρτιότητα κατά κάλυψη:
(για γεωτεμάχιο με εμβαδόν έως 4.000τ.μ.)
ο.δ. = 0,20 Μέγιστη δόμηση = 200τ.μ.
(για γεωτεμάχια με εμβαδόν από 4.000τ.μ. έως 8.000τ.μ.)
Δόμηση = 200τ.μ. + (Εμβ. Γεωτεμαχίου - 4.000τ.μ.)χ0,02
(για γεωτεμάχια με εμβαδόν από 8.000τ.μ. και άνω)
Δόμηση = 280τ.μ. + (Εμβ. Γεωτεμαχίου - 8.000τ.μ.)χ0,01
Μέγιστη δόμηση = 400τ.μ.

Ύψος κτίσματος 7,50μ (δύο όροφοι)
Κάλυψη: 10%

ΚΑΤΑ ΠΑΡΕΚΚΛΙΣΗ:
ΕΙΝΑΙ ΑΡΤΙΑ ΚΑΙ ΟΙΚΟΔΟΜΗΣΙΜΑ ΤΑ ΓΗΠΕΔΑ ΤΑ ΟΠΟΙΑ ΒΡΙΣΚΟΝΤΑΙ ΕΝΤΟΣ ΖΩΝΗΣ ΤΩΝ ΟΡΕΩΝ, ΚΩΜΩΝ ΚΑΙ ΟΙΚΙΣΜΩΝ, ΤΑ ΟΠΟΙΑ ΕΙΧΑΝ ΚΑΤΑΤΗΘΕΙ 24-04-1977 ΗΜΕΡΑΔΗΜΟΣΙΕΥΣΗΣ ΤΟΥ ΑΠΟ 05-04-1977 Π.Δ. (ΦΕΚ 133Δ') ΜΕ ΕΛΑΧΙΣΤΟ ΕΜΒΑΔΟ 2.000τ.μ.

ΤΥΠΟΣ ΥΠΟΛΟΓΙΣΜΟΥ ΕΜΒΑΔΟΥ

$$E=0,5 \sum_{i=1}^{X} (Yi - Y(i-1)) (i+1)$$

ΔΗΛΩΣΗ ΜΗΧΑΝΙΚΟΥ (Ν.6951/77)

Δηλώνω σύμφωνα με το νόμο για το γεωτεμάχιο με στοιχεία "ΙΔΙΟΚΤΗΣΙΑ"
Ε (Α1,Α2,Α3,Α4,Α5,Α6,Α7,Α8,Α9,Α10,Α11,Α12,Α13,Α14,Α15,Α16,Α17,Α18,Α19,Α1)
ΕΜΒΑΔΟΥ=3.354,13 τ.μ.,
ΜΕ αρ.τεμ.1641 απο την ΑΠΟΤΥΠΩΣΗ ΤΗΣ ΝΑΟΥΣΑΣ του 1938,
που βρίσκεται στην κτηματική θέση "ΒΑΝΤΟΣ"
της δημοτικής ενότητας ΝΑΟΥΣΑΣ
του Δήμο ΝΑΟΥΣΑΣ Π.Ε. ΗΜΑΘΙΑΣ ότι:
α) βίναι άρτια και οικοδομήσιμα κατά παρέκκλιση σύμφωνα με τις πολεοδομικές διατάξεις που ισχύουν σήμερα,
β) βρίσκεται εκτός σχεδίου,εκτός Ορίων Οικισμού και Εντός Ζώνης 500μ, στην ΖΟΕ (04) του Δήμου Νάουσας,
γ) ΔΕΝ εμπίπτει στις διατάξεις του νόμου 1337/83 περί εισφορών σε γη και χρήμα,
δ) εντός αυτού δε διέρχονται εναέριες γραμμές μεταφοράς υψηλής τάσης της ΔΕΗ ή αγωγός φυσικού αερίου.
ε) δεν εφάπτεται με όρια οικισμού.

Ο ΜΗΧΑΝΙΚΟΣ

ΔΗΛΩΣΗ ΙΔΙΟΚΤΗΤΗ (Ν. 4030/2011)

Ο/Η κάτωθι υπογεγραμμένος

δηλώνω ότι:
- τα τελικά και υλοποιημένα όρια του γεωτεμαχίου με στοιχεία "ΙΔΙΟΚΤΗΣΙΑ"
Ε (Α1,Α2,Α3,Α4,Α5,Α6,Α7,Α8,Α9,Α10,Α11,Α12,Α13,Α14,Α15,Α16,Α17,Α18,Α19,Α1)
ΕΜΒΑΔΟΥ=3.354,13 τ.μ.,
ΜΕ αρ.τεμ.1641 απο την ΑΠΟΤΥΠΩΣΗ ΤΗΣ ΝΑΟΥΣΑΣ του 1938,
που βρίσκεται στην κτηματική θέση "ΒΑΝΤΟΣ"
της πολεοδομικής ενότητας "ΝΑΟΥΣΑΣ"
στο Δήμο ΝΑΟΥΣΑΣ Π.Ε. ΗΜΑΘΙΑΣ
υποδείχθησαν από εμένα, και
- ενθύνομαι για την ακρίβεια των δηλωμένων αρίων του γεωτεμαχίου και για την όποιαδή και την αιτία του δικαιώματος μου να ζητήσω την έκδοση άδειας δόμησης

Ο/Η ΔΗΛΩΝ

ΜΕΛΕΤΗΤΗΣ:	ΧΑΤΖΗΚΩΣΤΑΣ ΙΩΡΔΑΝΗΣ ΠΟΛΙΤΙΚΟΣ ΜΗΧΑΝΙΚΟΣ	ΧΑΤΖΗΚΩΣΤΑΣ ΚΩΝΝΟΣ ΠΟΛΙΤΙΚΟΣ ΜΗΧΑΝΙΚΟΣ
ΕΡΓΟΔΟΤΗΣ:	1) ΑΘΑΝΑΣΙΟΣ ΖΙΟΥΖΙΑΣ ΤΟΥ ΔΗΜΗΤΡΙΟΥ ΚΑΙ ΤΗΣ ΜΑΡΙΑΣ 2) ΕΛΙΖΑΒΕΤ ΣΥΖΥΓΟΣ ΑΘΑΝΑΣΙΟΥ ΖΙΟΥΖΙΑ ΤΟ ΓΕΝΟΣ ΚΩΝΣΤΑΝΤΙΝΟΥ ΚΑΙ ΕΛΕΝΗΣ ΧΑΤΖΗΚΩΣΤΑ	
ΕΡΓΟ:	**ΙΣΟΓΕΙΟΣ ΑΓΡΟΤΙΚΗ ΑΠΟΘΗΚΗ ΜΕ ΠΕΡΓΚΟΛΑ** *άρθρο 4 παρ. 2 του ν.4076/2012 (ΦΕΚ 79Α) ΝΟΚ*	
ΘΕΜΑ:	ΤΟΠΟΓΡΑΦΙΚΟ ΔΙΑΓΡΑΜΜΑ	
ΘΕΣΗ:	"ΒΑΝΤΟΣ" - ΕΚΤΟΣ ΣΧΕΔΙΟΥ, ΕΚΤΟΣ ΟΡΙΩΝ ΟΙΚΙΣΜΟΥ, ΕΝΤΟΣ ΖΩΝΗΣ "ΙΔΙΟΚΤΗΣΙΑ" ΑΡ.ΤΕΜ.1641 (ΑΠΟΤΥΠΩΣΗ ΝΑΟΥΣΑΣ ΤΟΥ 1938) ΔΗΜΟΤΙΚΗ ΕΝΟΤΗΤΑ ΝΑΟΥΣΑΣ ΔΗΜΟΥ ΝΑΟΥΣΑΣ Π.Ε. ΗΜΑΘΙΑΣ	

ΕΜΒΑΔΟΝ: *"ΙΔΙΟΚΤΗΣΙΑ" ΑΡ.ΤΕΜ.1641*
Ε=Α1,Α2,Α3,Α4,Α5,Α6,Α7,Α8,Α9,Α10,Α11,Α12, Α13,Α14,Α15,Α16,Α17,Α18,Α19,Α1) = 3354,13 τ.μ.

ΚΛΙΜΑΚΑ: 1/500

1:500 1:200 1:100 1:50 1:20 1:10

ΗΜΕΡΟΜΗΝΙΑ: Νάουσα, ΦΕΒΡΟΥΑΡΙΟΣ 2018

ΥΠΟΓΡΑΦΗ	ΣΦΡΑΓΙΔΑ