

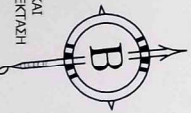



ΤΟΠΟΓΡΑΦΙΚΟ ΔΙΑΓΡΑΜΜΑ
ΚΑΙΜΑΚΑ 1:100

Το οικοπέδο με τα στοιχεία (1-2-3-4-5-6-1) ιδιοκτησίας Δεληγιου Κωνσταντίνου έχει εμβαδόν Ε=199,93μ2. Βασίζεται εκτός του οικισμού Αγρινίου της Δ.Δ.Αρσίου Δήμου Τριφυλίας και δεν είναι οριζο ούτε οικοδομήσιμο. Εντός του οικοπέδου βρίσκεται μια κατοικία Ε=67,55μ2. Ο ΜΗΧΑΝΙΚΟΣ


ΜΟΥΣΗΣ ΘΕΩΔ. ΜΟΥΣΙΑΔΗΣ
ΠΟΛΙΤΙΚΟΣ ΜΗΧΑΝΙΚΟΣ Τ.Ε.
ΑΜ.Ε.Π. Τ.Α.Ο.Υ. 30356
ΑΔΕΛΦ. ΤΗΛ. 6845-788, 353
ΒΟΤΙΣΜ. 03934037 Τ.Α.Ο.Υ. ΠΑΤΡΩΝ

ΙΔΙΟΚΗΣΙΑ ΤΟΥ ΙΔΙΟΥ ΚΑΙ ΠΕΡΑΝ ΑΥΤΟΥ ΔΑΣΙΚΗ ΕΚΤΑΣΗ

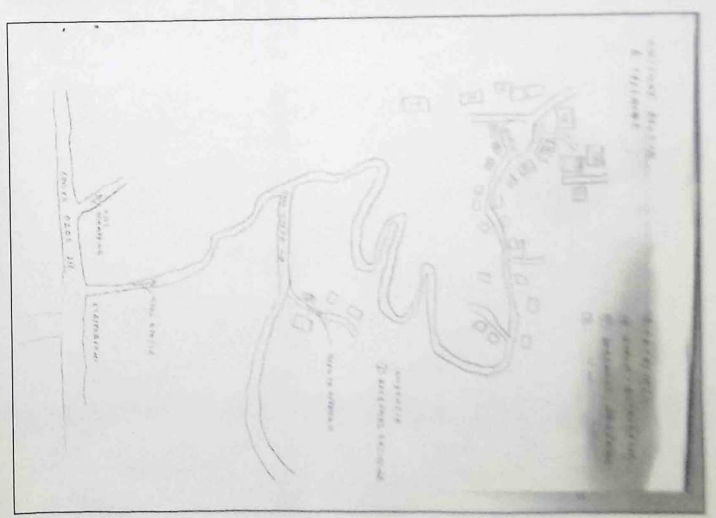


ΙΔΙΟΚΗΣΙΑ ΤΟΥ ΙΔΙΟΥ ΚΑΙ ΠΕΡΑΝ ΑΥΤΟΥ ΔΑΣΙΚΗ ΕΚΤΑΣΗ

ΑΓΡΟΠΟΤΗΚΗ ΟΔΟΣ



ΣΥΜΠΛΗΡΩΜΕΝΟΣ ΠΙΝΑΚΑΣ	
1	Κ= 298547 Υ= 4199346
2	Κ= 298544 Υ= 4199359
3	Κ= 298559 Υ= 4199362
4	Κ= 298562 Υ= 4199351
5	Κ= 298558 Υ= 4199349
1	Κ= 298547 Υ= 4199346



ΕΡΓΟ : ΤΟΠΟΓΡΑΦΙΚΟ ΔΙΑΓΡΑΜΜΑ

ΙΔΙΟΚΗΣΤΗΣ : ΔΕΛΗΓΙΟΥ ΚΩΝΣΤΑΝΤΙΝΟΣ

ΘΕΣΗ : ΕΚΤΟΣ ΣΧΕΔΙΟΥ ΑΓΡΑΠΛΙΔΕΣ ΔΗΜΟΣ ΤΡΙΤΡΑΙΑΣ Δ.Δ. ΑΓΡΑΠΛΙΔΕΣ ΝΟΜΟΣ ΑΧΑΪΑΣ

ΜΕΛΕΤΗΤΗΣ : ΜΟΥΣΙΑΔΗΣ ΜΟΥΣΗΣ ΠΟΛΙΤΙΚΟΣ ΜΗΧΑΝΙΚΟΣ Τ.Ε.

ΘΕΜΑ ΣΧΕΔΙΟΥ : ΤΟΠΟΓΡΑΦΙΚΟ ΔΙΑΓΡΑΜΜΑ ΔΑΣ.ΠΕΧΕΙΟ

ΚΑΙΜΑΚΑ : 1:100 ΗΜ/ΜΙΑ : ΑΠΡΙΛΙΟΣ 2009

ΣΦΡΑΓΙΔΑ



ΜΟΥΣΗΣ ΘΕΩΔ. ΜΟΥΣΙΑΔΗΣ
ΠΟΛΙΤΙΚΟΣ ΜΗΧΑΝΙΚΟΣ Τ.Ε.
ΑΜ.Ε.Π. Τ.Α.Ο.Υ. 30356
ΒΟΤΙΣΜ. 03934037 Τ.Α.Ο.Υ. ΠΑΤΡΩΝ

Απόφαση αριθμ. 194/1997
Ομοσπονδία Τ.Ε. Μηχανικών
Επιτελεστικό Συμβούλιο
Από: Μουσιαδής Μουσης
Διευθυντής

ΣΥΝΤΕΤΑΓΜΕΝΕΣ ΕΓΓΣΑ

1	X = 298547	Y = 4199346
2	X = 298544	Y = 4199359
3	X = 298559	Y = 4199362
4	X = 298562	Y = 4199351
5	X = 298558	Y = 4199349
1	X = 298547	Y = 4199346

ΚΛΙΜΑΚΑ :

