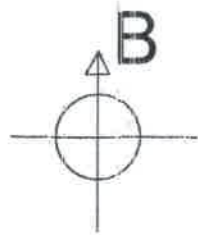
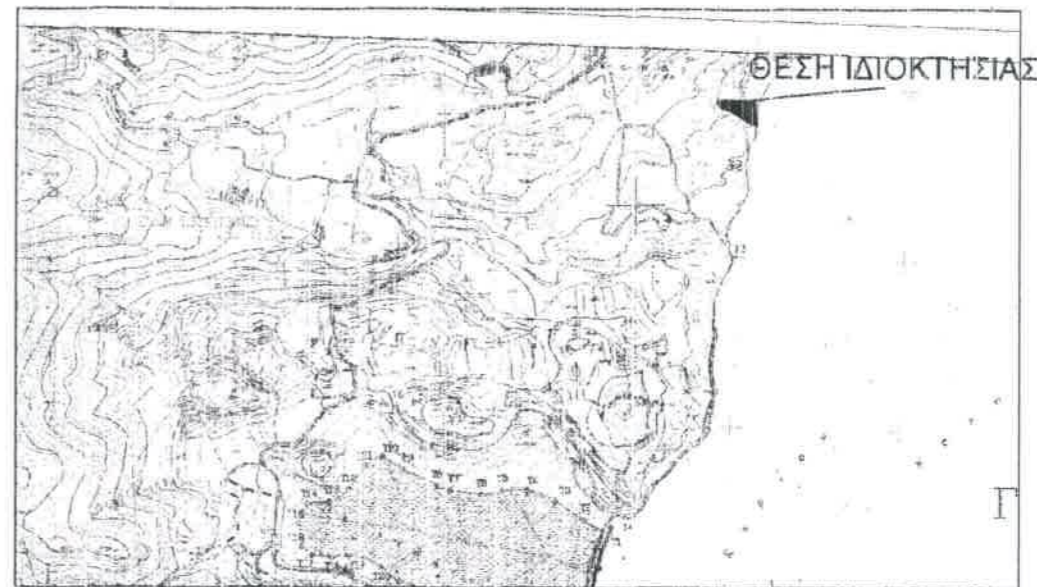


ΠΙΝΑΚΑΣ ΣΥΝΤΕΤΑΓΜΕΝΩΝ ΚΣΡΥΦΩΝ
ΣΕ ΣΥΣΤΗΜΑ ΕΓΣΑ97

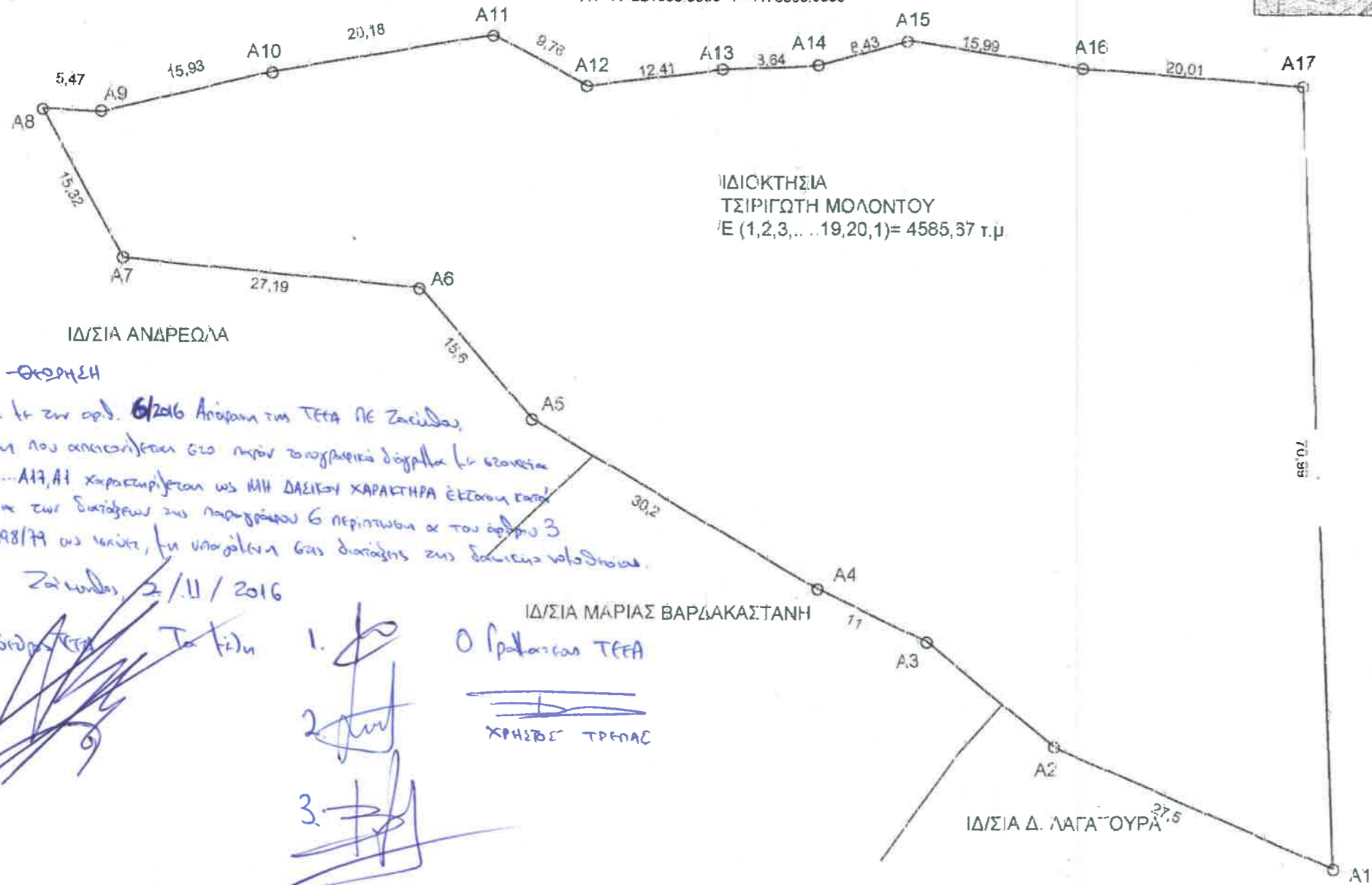
A1	X=221336 8500	Y=4176600.3500
A2	X=221311.6200	Y=4176611.2900
A3	X=221300.0200	Y=4176620.8000
A4	X=221290.1100	Y=4176625.5800
A5	X=221264.1100	Y=4176640.9400
A6	X=221253.9800	Y=4176652.8100
A7	X=221226.9200	Y=4176655.4400
A8	X=221219.6300	Y=4176668.9200
A9	X=221225.1000	Y=4176668.7100
A10	X=221240.6000	Y=4176672.3900
A11	X=221260.5000	Y=4176675.7400
A12	X=221269.1000	Y=4176671.1300
A13	X=221281.4100	Y=4176672.6700
A14	X=221290.0400	Y=4176673.0500
A15	X=221298.1600	Y=4176675.3200
A16	X=221313.9700	Y=4176672.9000
A17	X=221333.9100	Y=4176671.2800
A1	X=221336 8500	Y=4176600.3500



ΙΔ/ΣΙΑ ΤΑΡΤΑΡΟΥΓΑ Α.Ε.



ΑΠΟΣΠΑΣΜΑ ΧΑΡΤΗ Γ.Υ.Σ.



ΙΔΙΟΚΤΗΣΙΑ
ΤΣΙΡΙΓΩΤΗ ΜΟΛΟΝΤΟΥ
Ε (1,2,3,...19,20,1)= 4585,37 τ.μ

ΙΔ/ΣΙΑ ΑΝΔΡΕΩΛΑ

ΙΔ/ΣΙΑ ΜΑΡΙΑΣ ΒΑΡΔΑΚΑΣΤΑΝΗ

ΙΔ/ΣΙΑ Δ. ΛΑΓΑΪΟΥΡΑ

ΘΑΛΑΣΣΑ

Το παρόν τοπογραφικό διάγραμμα συνοδεύει την αριθμ. 239/9.2.15 Πράξη Χαρακτηρισμού.



ΘΕΜΑ: ΤΟΠΟΓΡΑΦΙΚΟ ΔΙΑΓΡΑΜΜΑ
ΙΔΙΟΚΤΗΤΗΣ: ΠΑΝΑΓΙΩΤΗΣ ΤΣΙΡΙΓΩΤΗΣ-ΜΟΛΟΝΤΟΣ Γ. ΑΛΕΞΑΝΔΡΟΥ
ΘΕΣΗ: "ΒΥΘΙΣΜΑΤΑ" ή "ΤΑΡΤΑΡΟΥΓΑ" ΔΗΜ. ΚΟΙΝ. ΛΙΘΑΚΙΑΣ ΔΗΜΟΥ ΖΑΚΥΝΘΟΥ
ΚΛΙΜΑΚΑ: 1/500
ΧΡΟΝΟΣ: ΑΥΓΟΥΣΤΟΣ 2014

Ο ΣΥΝΤΑΞΑΣ



ΠΡΑΞΗ - ΘΕΩΡΗΣΗ
Σύμφωνα με την αρθ. 6/2016 Απόφαση της ΤΕΕΑ ΠΕ Ζακύνθου, η έσταση που αποκαθίσταται στο παρόν τοπογραφικό διάγραμμα με εστιακά Α1, Α2, Α3, ..., Α17, Α1 χαρακτηρίζεται ως ΜΗ ΔΑΣΙΚΟΥ ΧΑΡΑΚΤΗΡΑ έκτασης κατά την έννοια της διατάξεως της παραγράφου 6 περίπτωση α του άρθρου 3 του Ν.998/79 ως ισχύει, μη υποβάλλεται στο διατάξεις της δασικής νομοθεσίας.
Ζακύνθος, 2/11/2016
Ο Πρόεδρος ΤΕΕΑ ΠΕ Ζακύνθου
1. [Signature]
2. [Signature]
3. [Signature]
Ο Γραμματέας ΤΕΕΑ
ΧΡΗΣΤΟΣ ΤΡΕΠΑΣ

ΣΗΜΕΙΩΣΗ: ΤΑ ΣΤΟΙΧΕΙΑ ΤΟΥ ΠΑΡΟΝΤΟΣ ΠΡΟΕΡΧΟΝΤΑΙ ΑΠΟ ΤΟ ΑΠΟ 5/2014 ΤΟΠΟΓΡΑΦΙΚΟ ΔΙΑΓΡΑΜΜΑ ΤΟΥ ΠΟΛΙΤΙΚΟΥ ΜΗΧΑΝΙΚΟΥ ΑΝΑΣΤΑΣΙΟΥ ΑΚΤΥΠΗ