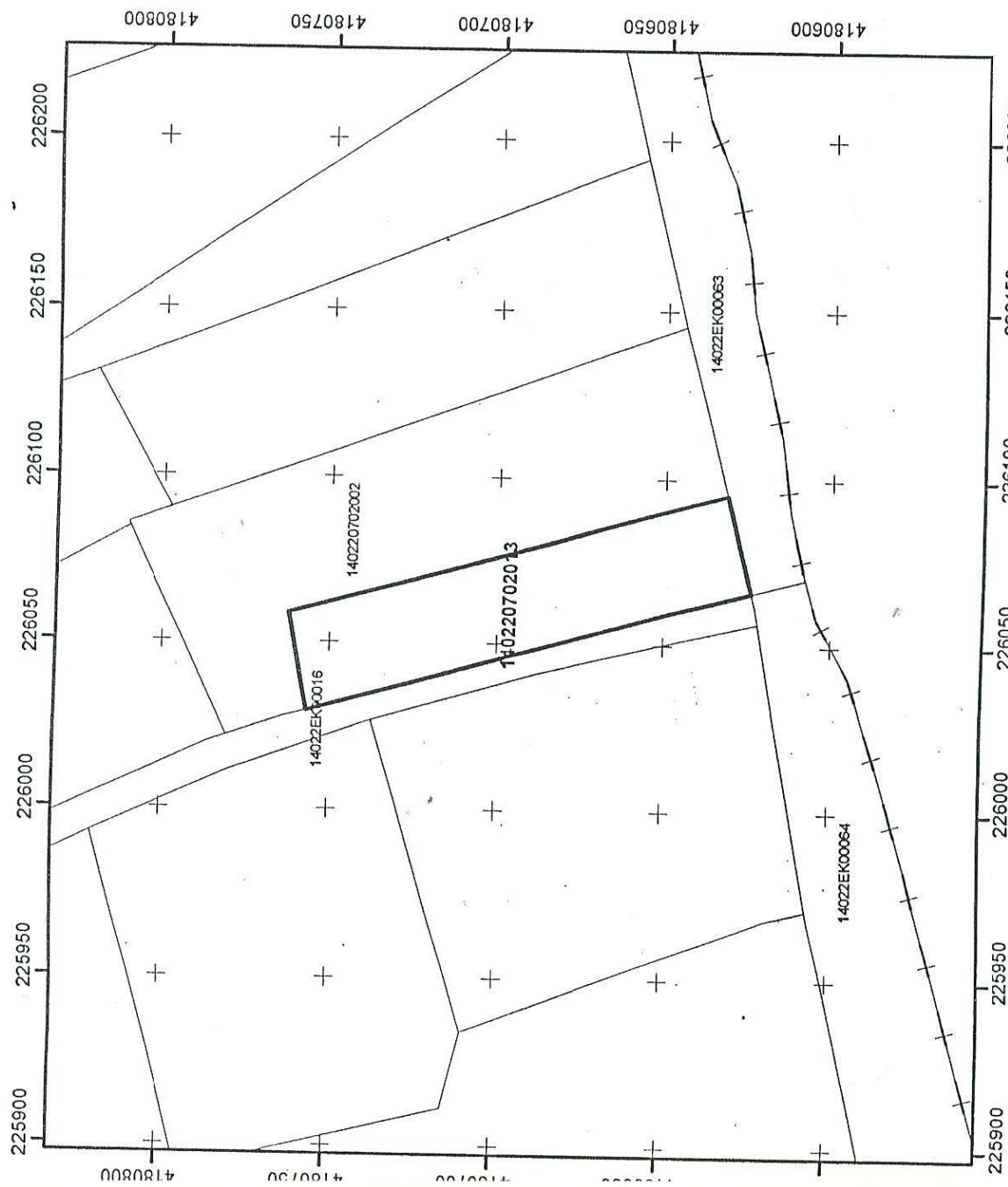


ΛΙΠΥΣΣΙΑΣΜΑ ΚΙΗΜΑΤΟΛΟΓΙΚΟΥ ΔΙΑΓΡΑΜΜΑΤΟΣ

ΛΗΝΙΚΗ ΔΗΜΟΚΡΑΤΙΑ  
ΓΕΝΙΣΜΟΣ ΚΤΗΜΑΤΟΛΟΓΙΟΥ & ΧΑΡΤΟΓΡΑΦΗΣΕΩΝ ΕΛΛΑΔΟΣ  
ΤΗΜΑΤΟΛΟΓΙΚΟ ΓΡΑΦΕΙΟ: ΖΑΚΥΝΘΟΥ  
ΟΜΟΣ: ΖΑΚΥΝΘΟΥ

ΗΜΟΣ/ΚΟΙΝΟΤΗΤΑ: ΚΑΛΑΜΑΚΙΟΥ  
ΥΛΟ ΧΑΡΤΟΥ: 1:5000 2240-41790 / 1:1000 2256-41802  
ΒΔΙΚΟΣ ΑΡΙΘΜΟΣ ΕΘΝΙΚΟΥ ΚΤΗΜΑΤΟΛΟΓΙΟΥ: 140220702013/0/0



ΥΠΟΜΝΗΜΑ

- + - + - + - Όριο Δήμου ή Κοινότητας (προ 01/01/1997)
- - - - - Όριο Γεωτεμαχίου
- - - - - Όριο Γεωτεμαχίου που αφορά το απόσπασμα
- - - - - Όριο αποκλειστικής χρήσης κάθετης ιδιοκτησίας
- ////// Ζώνη δουλείας (εφόσον η θέση της προκύπτει από την οικία εγγραπεία πράξη)

Ισδόν Γεωτεμαχίου: 4083 τ.μ.  
Ληνικό Γεωδαιτικό Σύστημα Αναφοράς ΕΓΖΑ '87  
ρομηνία Εκτύπωσης: 14/11/2005

Κλίμακα 1:2000

Η Γραφίδα  
Ο Γραφίδα  
14/11/2005

# ΑΡΧΙΤΕΚΤΟΝΙΚΟ ΓΡΑΦΕΙΟ

## ΛΙΒΕΡΗΣ ΣΤΑΜΑΤΗΣ

### ΑΡΧΙΤΕΚΤΟΝΑΣ ΜΗΧ/ΚΟΣ

ΑΓ. ΛΑΖΑΡΟΥ 135

ΖΑΚΥΝΘΟΣ 26950 - 26574  
FAX 26950-29279 e-mail: info@liveris.gr

ΕΡΓΟΔΟΤΗΣ

ΠΑΝΩΛΑΟΣ ΑΧΙΛΛΕΑΣ ΚΑΥΚΙΑΝ

ΕΡΓΟ

ΑΝΟΤΥΠΕΣΗ ΟΥΚΟΝΕΔΟΥ

ΘΕΣΗ ΕΡΓΟΥ

ΝΟΜΟΣ ΖΑΚΥΝΘΟΥ ΔΗΜΟΣ ΖΑΚΥΝΘΟΥ  
ΟΙΚΙΣΜΟΣ-Δ/Δ ΚΑΛΑΜΑΚΙΟΥ  
ΣΥΝΟΙΚΙΑ ΛΟΥΡΟΣ  
ΟΔΟΣ - ΑΡΙΘΜΟΣ ΔΗΜΟΤΙΚΗ ΟΔΟΣ

ΘΕΜΑ ΣΧΕΔΙΟΥ

ΤΟΠΟΓΡΑΦΙΚΟ

ΚΛΙΜΑΚΑ

1:500

ΜΕΛΕΤΗΤΗΣ

ΛΙΒΕΡΗΣ ΣΤΑΜΑΤΗΣ

ΑΡΙΘΜ. ΣΧΕΔΙΟΥ

172

ΗΜΕΡΟΜΗΝΙΑ


ΜΑΡΤΗΣ 2005

Το παρόν τοπογραφικό διάγραμμα  
συντάσσεται την ημερ. 14/11/05-05-2011

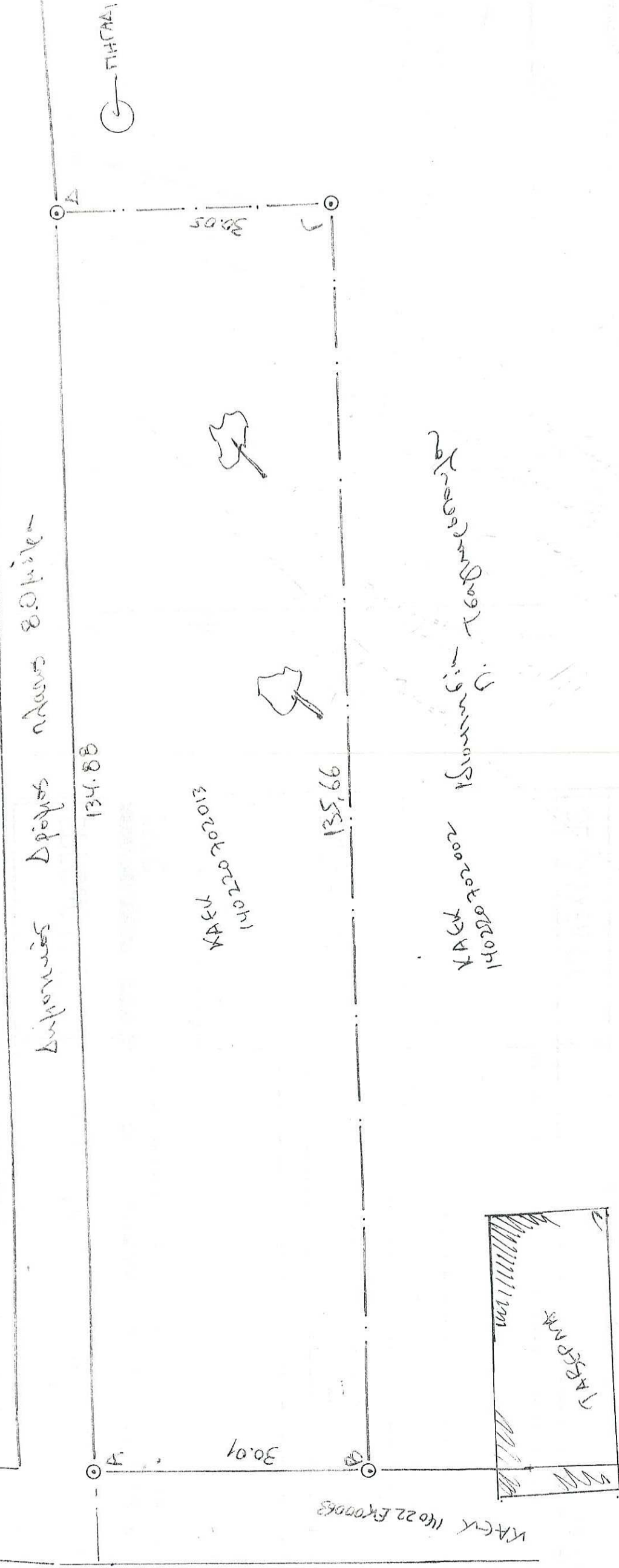
ΕΠΙΧΕΙΡΗΣΙΑΚΟ ΠΡΟΓΡΑΜΜΑ  
ΔΗΜΟΣ ΖΑΚΥΝΘΟΥ 05/05/2011

ΕΛΛΗΝΙΚΗ ΔΗΜΟΚΡΑΤΙΑ  
ΕΠΙΧΕΙΡΗΣΙΑΚΟ ΠΡΟΓΡΑΜΜΑ  
ΔΗΜΟΣ ΖΑΚΥΝΘΟΥ 05/05/2011

ΣΦΡΑΓΙΔΑ  
ΔΡ. ΛΙΒΕΡΗΣ ΣΤΑΜΑΤΗΣ  
ΜΗΧΑΝΙΚΟΣ  
ΑΡΧΙΤΕΚΤΟΝΑΣ ΚΑΤΕΡΜΟΤΤΑΥΤ  
ΓΙΑΝΝΗΣ ΜΕΛΕΤΗΤΗΣ ΚΑΡΥΣΤΑ 48991  
ΠΑΝΕΠΙΣΤΗΜΙΟΝ ΠΑΤΡΩΝ 26560 26574  
ΜΕΛΕΤΗΤΗΣ ΕΡΓΩΝ ΚΑΤΕΡΜΟΤΤΑΥΤ ΖΑΚΥΝΘΟΥ  
ΑΓ. ΛΑΖΑΡΟΥ 135 ΖΑΚΥΝΘΟΣ Τ.Θ. 26950  
Α.Φ.Μ. 041871565 / Δ.Ο.Υ. ΖΑΚΥΝΘΟΥ



ΚΑΚΧ 14022 ΕΚ00064  
 Γραφείο Αρχιτέκτονα  
 Γραφείο Αρχιτέκτονα



14022020202013

ΚΑΚΧ 14022020202013

ΚΑΚΧ 14022 ΕΚ00063

ΚΑΚΧ 14022020202013

## ΕΜΒΛΑΔΟΝ ΟΙΚΟΠΕΔΟΥ

4062.07 τ.μ.

### ΣΥΝΤΕΤΑΓΜΕΝΕΣ ΚΟΡΥΦΩΝ

at point	X=226055.8436	Y=4180771.7421	Z= 0.0000
at point	X=226026.9673	Y=4180763.4232	Z= 0.0000
at point	X=226063.9291	Y=4180633.7049	Z= 0.0000
at point	X=226092.9778	Y=4180641.2594	Z= 0.0000
at point	X=226055.8436	Y=4180771.7421	Z= 0.0000

ΠΡΑΞΗ - ΟΡΘΟΡΡΥΘΗ  
 Σχέση με την από 7/2016 Απόφαση του ΤΕΕΑ ΝΕ Ζακύνθου, η έκταση του αντικείμενου στο οποίο καταργείται  
 διατάσσεται με βάση ΑΠ,Σ,Δ,Α εφ' όσον είναι με ΝΗ ΔΑΣΙΚΗ ΧΑΡΑΚΤΗΡΑ έκτασης κατά την  
 έννοια του άρθρου 2 του Ν.998/79 ως ισχύει, ΝΗ αναρτήσεων  
 του διατάσσεται με βάση άρθρο 3 του άρθρου 3 του Ν.998/79 ως ισχύει, ΝΗ αναρτήσεων  
 Ζακύνθου, 2./11./2016

Ο Αρχιτέκτονας ΤΕΕΑ  
 Ταχίδης  
 1. Ο Αρχιτέκτονας ΤΕΕΑ  
 2. ΧΡΥΣΟΣ ΠΡΙΝΑΣ  
 3.