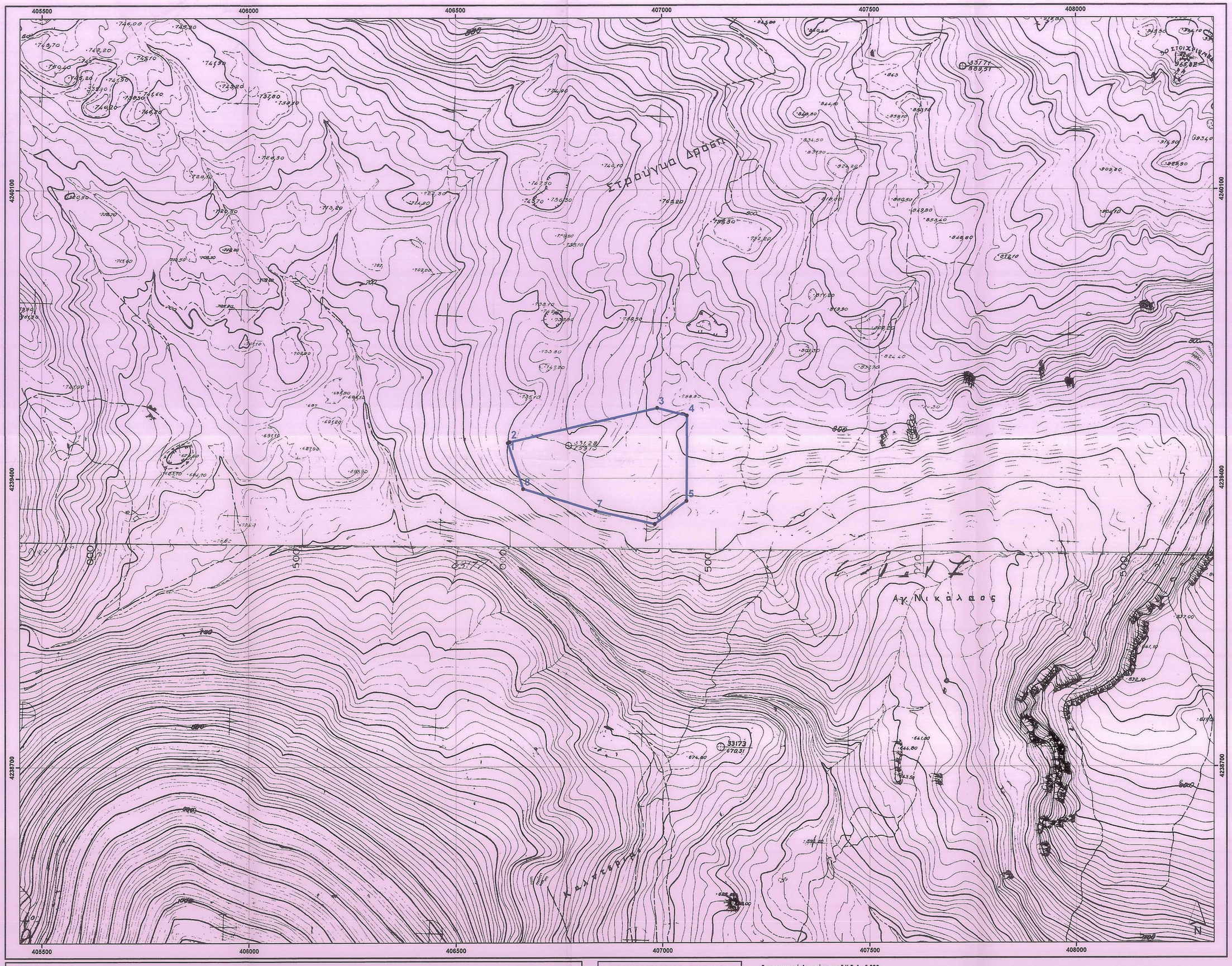

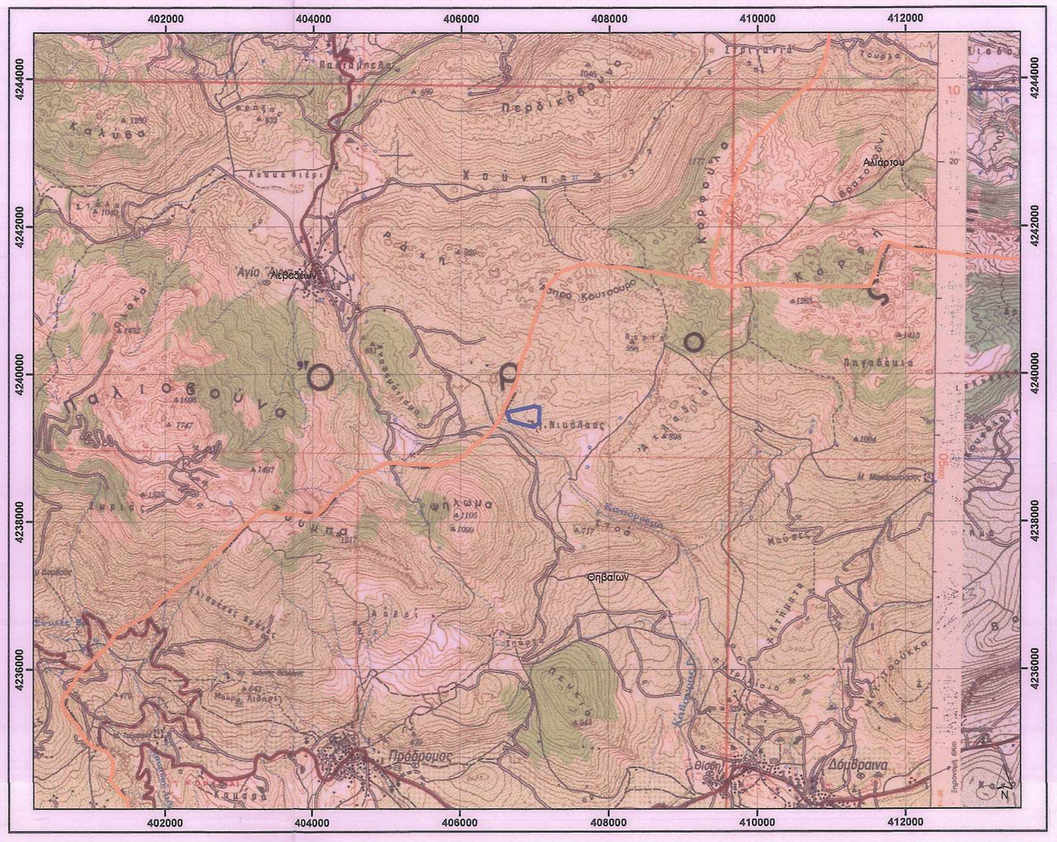

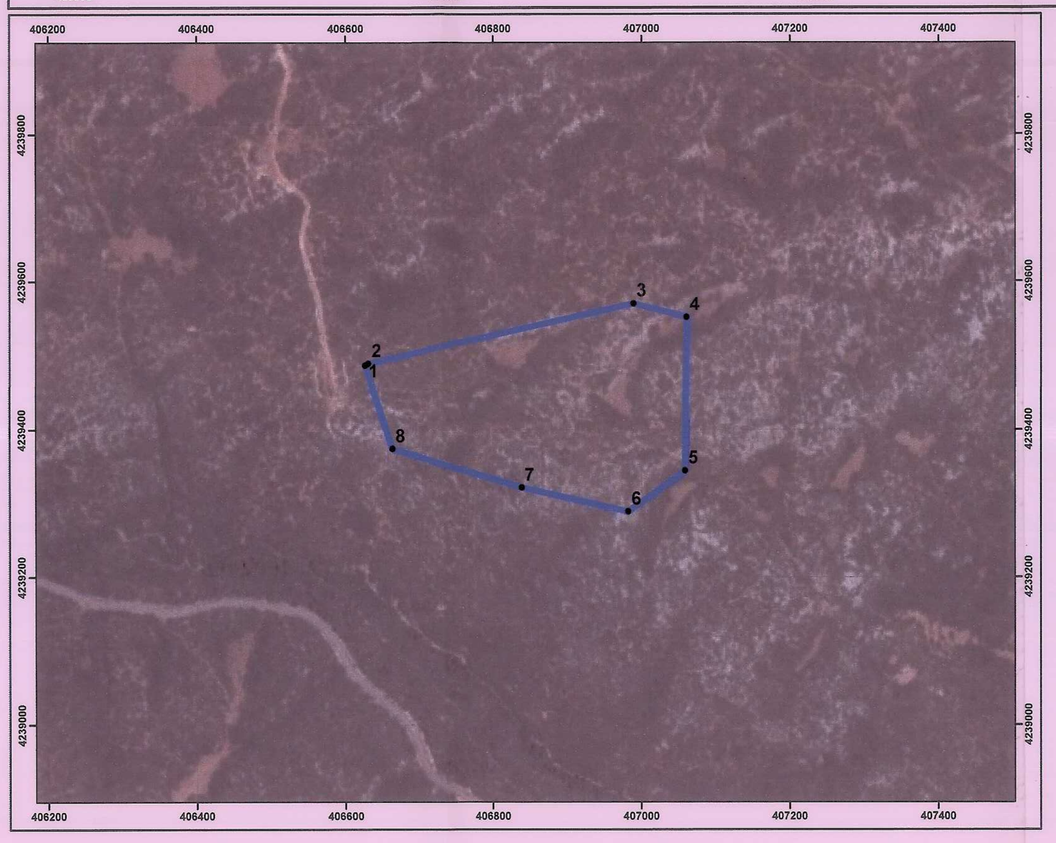

ΑΙΟΛΙΚΟΣ ΣΤΑΘΜΟΣ «ΠΟΥΡΝΑΡΙ»
ΣΥΝΤΕΤΑΓΜΕΝΕΣ ΚΟΡΥΦΩΝ ΠΟΛΥΓΩΝΟΥ ΕΚΤΑΣΗΣ ΠΡΟΣ ΧΑΡΑΚΤΗΡΙΣΜΟ ΣΤΟ ΣΥΣΤΗΜΑ ΕΓΣΑ 87

Α/Α	$X_{ΕΓΣΑ}$	$Y_{ΕΓΣΑ}$
1	406626.23	4239485.87
2	406630.44	4239488.17
3	406989.27	4239569.76
4	407060.60	4239551.33
5	407058.88	4239344.19
6	406982.62	4239288.59
7	406839.37	4239320.94
8	406663.20	4239373.83
Έκταση πολυγώνου: 86197.47 m2		

Τοπογραφικά Διαγράμματα Γ.Υ.Σ. 1 : 5.000

83177

63271

Τοπογραφικά Διαγράμματα Γ.Υ.Σ. 1 : 50.000
8ΑΠΑ

Κέντρο Φύλλου Χάρτου 1 : 100.000
ΛΕΒΑΔΕΙΑ - ΠΕΡΑΧΩΡΑ

φ = 38° 15'
λ = -0° 45'

ΥΠΟΜΝΗΜΑ

- ΕΚΤΑΣΗ ΠΡΟΣ ΧΑΡΑΚΤΗΡΙΣΜΟ
- ΟΡΙΑ ΔΗΜΩΝ
- ΤΟΠΟΓΡΑΦΙΚΟ ΔΙΑΓΡΑΜΜΑ ΓΥΣ 1:5.000
- ΤΟΠΟΓΡΑΦΙΚΟ ΔΙΑΓΡΑΜΜΑ ΓΥΣ 1:50.000

VIOTIA AIOLOS A.E.
Λεωφ. Βασιλίσσης Σοφίας 120, 115 26 Αθήνα
Τηλ. : 210 6462079
Fax : 210 6431420

ΑΙΟΛΙΚΟΣ ΣΤΑΘΜΟΣ ΠΑΡΑΓΩΓΗΣ ΗΛΕΚΤΡΙΚΗΣ ΕΝΕΡΓΕΙΑΣ 39 MW
ΣΤΗΝ ΠΕΡΙΟΧΗ «ΠΟΥΡΝΑΡΙ»
ΔΗΜΟΥ ΘΗΒΑΙΩΝ, ΠΕΡΙΦΕΡΕΙΑΚΗΣ ΕΝΟΤΗΤΑΣ ΒΟΙΩΤΙΑΣ

ΘΕΜΑ:	ΑΡΙΘΜΟΣ:
ΕΚΤΑΣΗ ΓΙΑ ΠΡΑΞΗ ΧΑΡΑΚΤΗΡΙΣΜΟΥ	002
	ΚΛΙΜΑΚΑ: 1:5.000 και 1:50.000

ΗΜΕΡΟΜΗΝΙΑ ΜΕΛΕΤΗΣ: ΟΚΤΩΒΡΙΟΣ 2016

ΣΥΝΤΑΞΗ:	ΕΛΕΓΧΟΣ – ΕΓΚΡΙΣΗ:
ΑΛΕΞΑΝΔΡΟΣ Α. ΑΛΕΞΟΠΟΥΛΟΣ ΠΟΛΙΤΙΚΟΣ ΜΗΧΑΝΙΚΟΣ Ε.Μ.Π. ΜΕΛΟΣ Τ.Ε.Ε. ΑΡ.Μ. 92110 ΑΝΑΤΟΛΗΣ ΡΟΜΥΛΗΣ 1 ΠΑΠΑΓΟΥ 155 69 ΑΦΜ: 107589380 ΔΟΥ. ΧΟΛΑΡΓΟΥ	Θεωρήθηκε και προσαρτάται στον αριθμ. 4815/197318