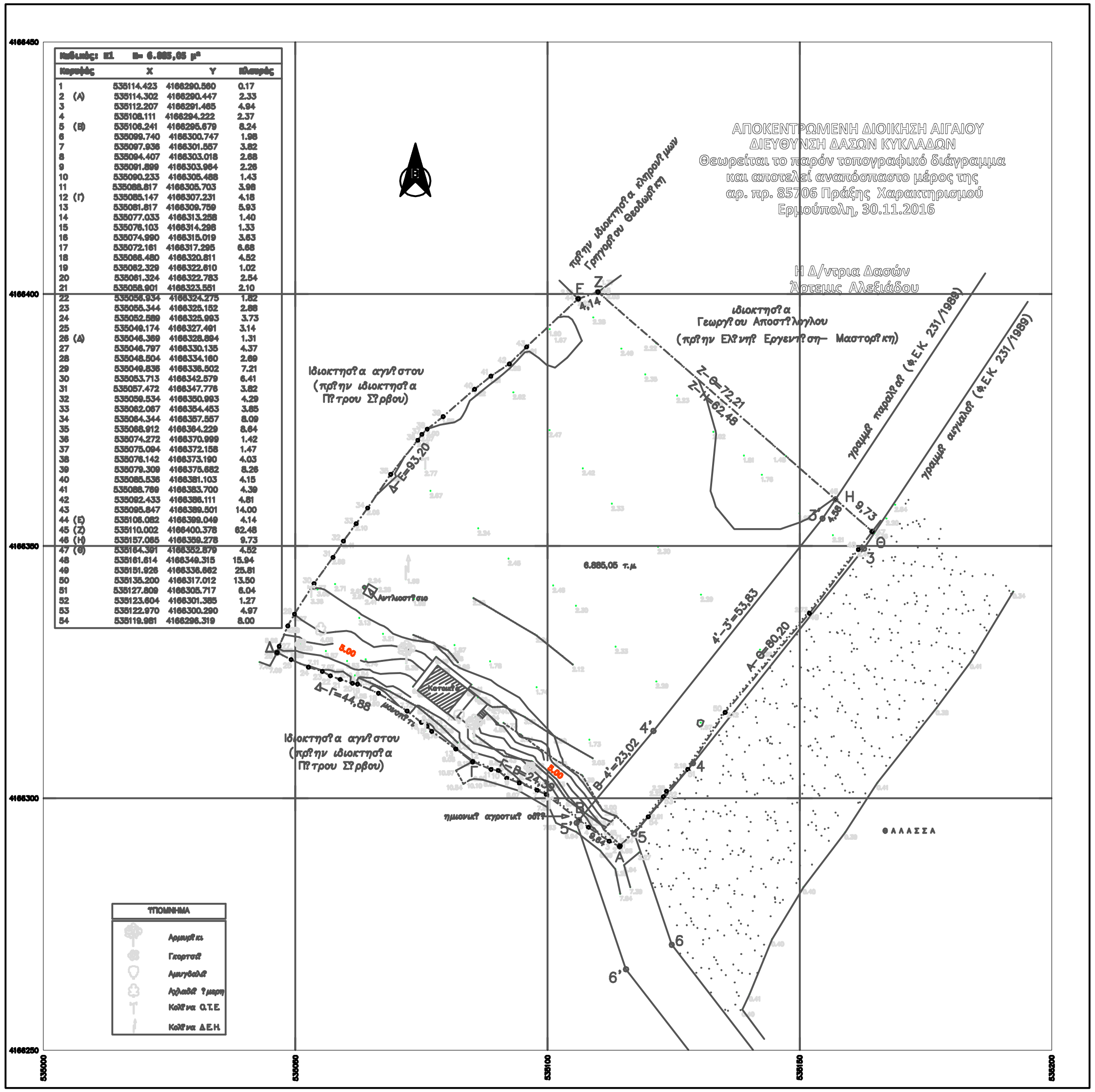
Ιδιοκτησ?α αγν?στου
(πρ?ην ιδιοκτησ?α
Π?τρου Σ?ρβου)
πρ?ην ιδιοκτησ?α κληρον?μων
Γρηγορ?ου Θεοδωρ?κη
ιδιοκτησ?α
Γεωργ?ου Αποστ?λογλου
(πρ?ην Ελ?νη? Εργεντ?ση– Μαστορ?κη)
γραμμ? παραλ?α? (Φ.Ε.Κ 231/1989)
γραμμ? αιγιαλο? (Φ.Ε.Κ 231/1989)
ΘΑΛΑΣΣΑ
6.885,05 τ.μ
Αντλιοστ?σιο
Κατοικ?α
ημιονικ? αγροτικ? οδ??
μονοπ?τι
Δ–Ε=93.20
Ζ–Θ=72.21
Ζ–Η=62.48
4'–3'=53.83
Α–Θ=80.20
Β–4'=23.02
Δ–Γ=44.88
Γ–Β=24.39
5.00
Α
Β
Γ
Δ
Ε
Ζ
Η
Θ
3
3'
4
4'
5
5'
6
6'
4.14
9.73
4.56
9.64
ΥΠΟΜΝΗΜΑ
Αρμυρ?κι
Γκορτσι?
Αμυγδαλι?
Αχλαδι? ?μερη
Κολ?να Ο.Τ.Ε.
Κολ?να Δ.Ε.Η.
4166450
4166400
4166350
4166300
4166250
535000
535050
535100
535150
535200

Κωδικός: Ε1	Ε= 6.885,05 μ²		
Κορυφές	**X**	**Y**	**Πλευρές**
1	535114.423	4166290.560	0.17
2 (Α)	535114.302	4166290.447	2.33
3	535112.207	4166291.465	4.94
4	535108.111	4166294.222	2.37
5 (Β)	535106.241	4166295.679	8.24
6	535099.740	4166300.747	1.98
7	535097.936	4166301.557	3.82
8	535094.407	4166303.018	2.68
9	535091.899	4166303.964	2.26
10	535090.233	4166305.488	1.43
11	535088.817	4166305.703	3.98
12 (Γ)	535085.147	4166307.231	4.18
13	535081.817	4166309.759	5.93
14	535077.033	4166313.258	1.40
15	535076.103	4166314.298	1.33
16	535074.990	4166315.019	3.63
17	535072.161	4166317.295	6.68
18	535066.480	4166320.811	4.52
19	535062.329	4166322.610	1.02
20	535061.324	4166322.783	2.54
21	535058.901	4166323.551	2.10
22	535056.934	4166324.275	1.82
23	535055.344	4166325.152	2.88
24	535052.589	4166325.993	3.73
25	535049.174	4166327.491	3.14
26 (Δ)	535046.369	4166328.894	1.31
27	535046.797	4166330.135	4.37
28	535048.504	4166334.160	2.69
29	535049.836	4166336.502	7.21
30	535053.713	4166342.579	6.41
31	535057.472	4166347.776	3.82
32	535059.534	4166350.993	4.29
33	535062.067	4166354.453	3.85
34	535064.344	4166357.557	8.09
35	535068.912	4166364.229	8.64
36	535074.272	4166370.999	1.42
37	535075.094	4166372.158	1.47
38	535076.142	4166373.190	4.03
39	535079.309	4166375.682	8.26
40	535085.536	4166381.103	4.15
41	535088.769	4166383.700	4.39
42	535092.433	4166386.111	4.81
43	535095.847	4166389.501	14.00
44 (Ε)	535106.082	4166399.049	4.14
45 (Ζ)	535110.002	4166400.378	62.48
46 (Η)	535157.065	4166359.278	9.73
47 (Θ)	535164.391	4166352.879	4.52
48	535161.614	4166349.315	15.94
49	535151.926	4166336.662	25.81
50	535135.200	4166317.012	13.50
51	535127.809	4166305.717	6.04
52	535123.604	4166301.385	1.27
53	535122.970	4166300.290	4.97
54	535119.981	4166296.319	8.00

ΑΠΟΚΕΝΤΡΩΜΕΝΗ ΔΙΟΙΚΗΣΗ ΑΙΓΑΙΟΥ
ΔΙΕΥΘΥΝΣΗ ΔΑΣΩΝ ΚΥΚΛΑΔΩΝ
Θεωρείται το παρόν τοπογραφικό διάγραμμα
και αποτελεί αναπόσπαστο μέρος της
αρ. πρ. 85706 Πράξης Χαρακτηρισμού
Ερμούπολη, 30.11.2016

Η Δ/ντρια Δασών
Άρτεμις Αλεξιάδου

● Ιδιοκτησ?α εξ αδιαιρ?του (1/2) των :
1) Παναγι?τη Τσιτσακ?πουλου του Αγγ?λου
& 2) Θεοφ?νη Δρ?σου του Δημοσ??νου?
Απ?σπασμα χ?ρτη ν?σου Κ?α?

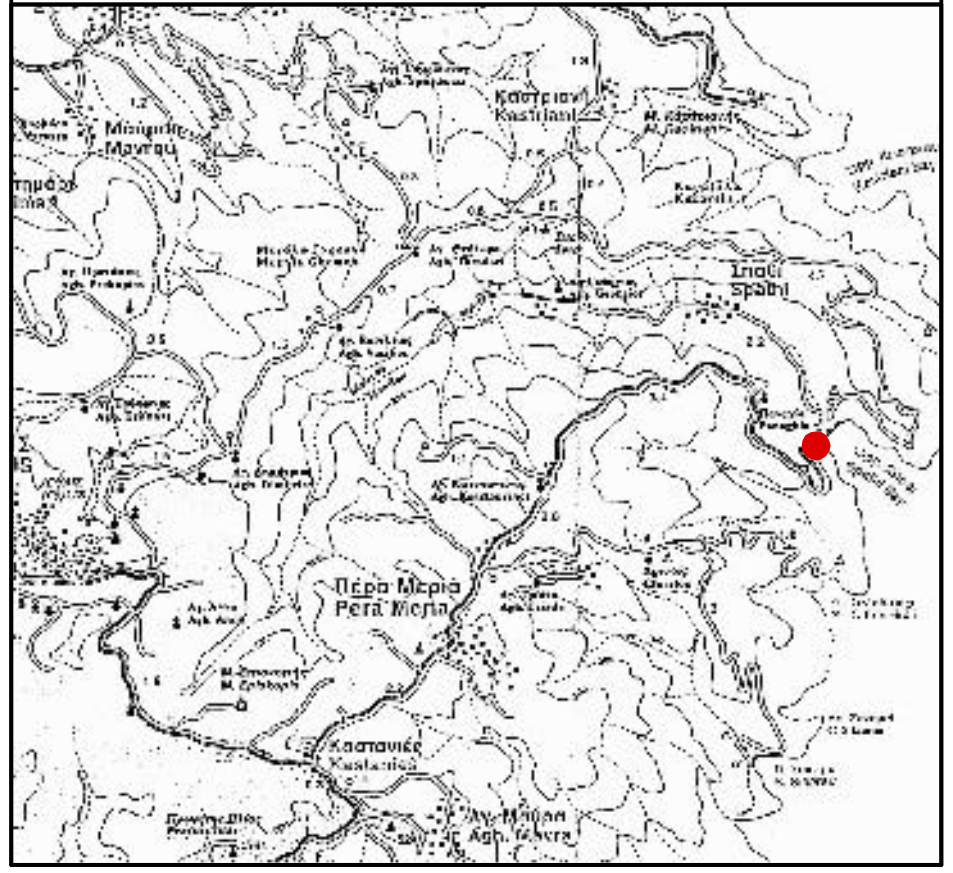

— Ιδιοκτησ?α εξ αδιαιρ?του (1/2) των :
1) Παναγι?τη Τσιτσακ?πουλου του Αγγ?λου
& 2) Θεοφ?νη Δρ?σου του Δημοσ??νου?
Απ?σπασμα χ?ρτη Γ.Υ.Σ. 1/5000 , Α.Φ. 6581.6

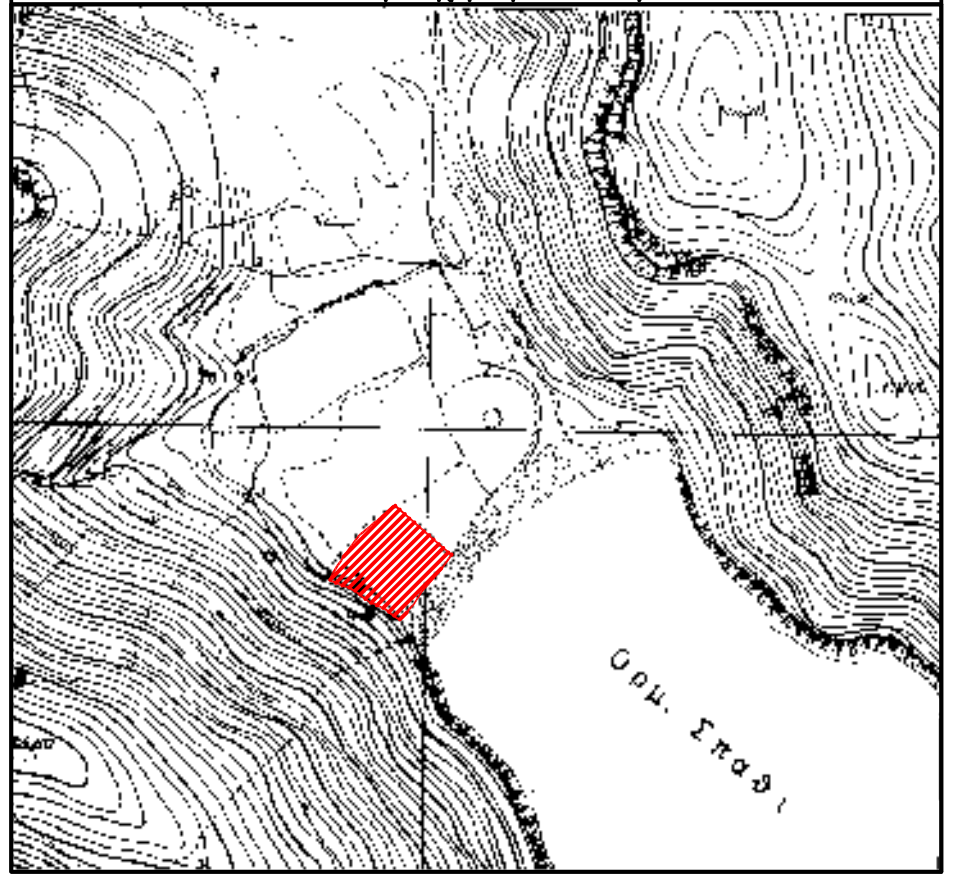

ΣΤΟΙΧΕΙΑ ΔΗΛΩΣΗΣ ΥΠΑΓΩΓΗΣ ΣΤΙΣ ΔΙΑΤΑΞΕΙΣ ΤΟΥ Ν.4178/2013

Α/Α δ?λωση? : 3469199
Α/Α πρωτοκ?λλου : 1176946
Ηλεκτρονικ?? κωδικ?? : D75DFEFDB4D9AFA6
Ημ/ν?α υπαγωγ?? : 28/09/2016

ΒΕΒΑΙΩΣΗ

Ο υπογρ?φων μηχανικ?? βεβαι?νω ?τι το εν λ?γω σχ?διο μετ? τη? ισογε?ου κατοικ?α? 47,46 τ.μ και του αντλιοστασ?ου 4,16τ.μ. ε?ναι ταυτ?σημο με αυτ? που ?α υποβλη?ε? ηλεκτρονικ? στην προβλεπ?μενη ημερομην?α στο πληροφοριακ? σ?στημα του ΤΕΕ και συνοδε?ει την υπ? τα ανωτ?ρω στοιχε?α δ?λωση Ν. 4178/2013 και για την οπο?α ?χει γ?νει περα?ωση τη? διαδικασ?α? υπαγωγ?? σ?μφωνα με τον Ν. 4178/2013 και ?τι ?λα τα σχ?δια, μελ?τε? και δικαιολογητικ? στοιχε?α ε?ναι στη δι??εσ? μου και ?α τα υποβ?λω εντ?? τη? προβλεπ?μενη? προ?εσμ?α?, στο πληροφοριακ? σ?στημα του ΤΕΕ.

Ο μηχανικ??

ΤΟΠΟΓΡΑΦΙΚΟ ΔΙΑΓΡΑΜΜΑ

Αγροτεμαχ?ου : Α,Β,Γ,Δ,Ε,Ζ,Η,Θ,Α

Ιδιοκτησ?α? εξ αδιαιρ?του (1/2) των :
1) Παναγι?τη Τσιτσακ?πουλου του Αγγ?λου
& 2) Θεοφ?νη Δρ?σου του Δημοσ??νη

[illegible]

ΤΟΠΟΘΕΣΙΑ : "Σπα??"–Δημοτικ? κοιν?τητα Ιουλ?δα?
ΔΗΜΟΤΙΚΗ ΕΝΟΤΗΤΑ : Κ?α?
ΠΕΡΙΦΕΡΕΙΑΚΗ ΕΝΟΤΗΤΑ : Κ?α?–Κ??νου
ΠΕΡΙΦΕΡΕΙΑ : Νοτ?ου Αιγα?ου
ΔΗΜΟΣ : Κ?α?
ΝΟΜΟΣ : Κυκλ?δων

ΕΜΒΑΔΟΝ ΤΟΥ ΑΓΡΟΤΕΜΑΧΙΟΥ : 6.885,05 τ.μ.
–Μετ? παλαι?? ισογε?ου κατοικ?α? : 47,46 τ.μ. & αντλιοστασ?ου :4,16 τ.μ.

ΒΕΒΑΙΩΣΗ Ν.651/77

Βεβαιο?ται ?τι το παραπλε?ρω? εμφαιν?μενο αγροτεμ?χιο υπ? τα ανωτ?ρω στοιχε?α ευρ?σκεται εκτ?? σχεδ?ου π?λεω?, εκτ?? ορ?ων οικισμο?, εκτ?? ζ?νη? αυτ?ν, εκτ?? ζ?νη? ενεργο? πολεοδομ?α? και οικιστικο? ελ?γχου εκτ?? Γ.Π.Σ. και ε?ναι ?ρτιο και οικοδομ?σιμο σ?μφωνα με την ισχ?ουσα τεχνικ? νομο?εσ?α. Επ?ση? ευρ?σκεται εκτ?? των κηρυγμ?νων αρχαιολογικ?ν ζων?ν τη? ν?σου Κ?α? και ε?ναι καλλιεργ?σιμο αγροτικο? χαρακτ?ρα.

–Ευρ?σκεται εντ?? τη? ζ?νη? Natoura 2000 (Ν.3937/ΦΕΚ 60Α΄/31–3–2011), που σ?μφωνα με το ?ρ?ρο 9/παρ. 2α του ν?μου παραμ?νει ?ρτιο και οικοδομ?σιμο ω? γ?πεδο μεγαλ?τερο των 4.000 τ.μ. προυπ?ρχον τη? δημοσιε?σεω? του παρ?ντο? Ν?μου, εφαρμοζ?μενο κατ? τα λοιπ?, ?πω? ισχ?ει στη παρ. 1 του π.δ. τη? 24/31.5.1985 (ΦΕΚ 270 Δ΄) για τα εκτ?? σχεδ?ου. Η μ?νη αλλαγ? ε?ναι στο ελ?χιστο ?ριο αρτι?τητα? και κατ?τμηση? των γηπ?δων που δημιουργο?νται μετ? την ισχ? του Ν?μου και που ορ?ζεται στα 10.000 τ.μ.

–Το παρ?ν γ?πεδο δεν εμπ?πτει στι? διατ?ξει? του Ν.1337/83 και δεν οφε?λει εισφορ? σεαμηκρ?μα.
–Οι ελ?χιστη απ?σταση του ανωτ?ρω αγροτεμαχ?ου απ? τη ??λασσα ε?ναι 0–50μ.
–Δεν δι?ρχεται μ?σω αυτο? δ?κτυο ΔΕΗ ψιλ?? τ?ση? και?? και ρ?μα.
– Τα ?ρια του αγροτεμαχ?ου υπεδε?χ?ησαν απ? του? ιδιοκτ?τε? κατ? την αποτ?πωσ? του, ?πω? ακριβ?? ε?ναι στο παρ?ν σχ?διο.

ΤΕΧΝΙΚΟ ΓΡΑΦΕΙΟ ΜΕΛΕΤΩΝ ΚΑΙ ΕΦΑΡΜΟΓΩΝ
ΕΠΑΜΕΙΝΩΝΔΑ ΓΙΑΛΑΜΑ Σωρ??–Ν. Κ?α? Κυκλ?δων

Ο βεβαι?νων & συντ?ξα? μηχανικ??

ΕΠΑΜΕΙΝΩΝΔΑΣ ΓΙΑΛΑΜΑΣ

–Εγινε εξ?ρτηση με το Ε?νικ? Κρατικ? Δ?κτυο, σ?στημα ΕΓΣΑ '87. Πραγματοποι??ηκε με σ?στημα GPS και κ?νοντα? χρ?ση του Τριγωνομετρικο? Σημε?ου τη? Γ.Υ.Σ. G20 (Σωρ??) με συντεταγμ?νε? (χ,ψ,Η) = (533401.084, 4167843.773, 352.350) .
Ο μηχανικ??

Κλ?μακα 1 / 500
Ημερομην?α : Οκτ?βριο? 2016