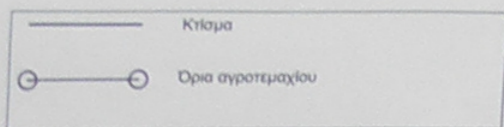


ΥΠΟΜΝΗΜΑ



ΕΜΒΑΔΟΜΕΤΡΗΣΗ ΓΗΠΕΔΟΥ

Με τη βοήθεια των ορθογωνικών συντεταγμένων των κορυφών του

ΣΗΜΕΙΟ	X	Y	ΜΗΚΟΣ
1	304328.68	4301641.13	36.26
2	304363.84	4301632.26	8.53
3	304371.79	4301629.18	23.27
4	304371.84	4301605.91	17.93
5	304370.36	4301588.04	26.84
6	304365.28	4301561.68	4.73
7	304361.69	4301558.60	22.96
8	304339.33	4301553.41	11.83
9	304327.85	4301556.27	12.89
10	304322.76	4301568.11	17.95
11	304317.68	4301585.33	18.49
12	304316.87	4301603.80	19.29
13	304316.43	4301623.08	8.51
14	304318.31	4301631.37	14.24
1	304328.68	4301641.13	14.24

$E = 1/2 \sum (X_n \cdot Y_{n+1} - X_{n+1} \cdot Y_n)$
E = 4049.03 μ²

ΑΠΟΣΠΑΣΜΑ Γ.Υ.Σ.



Όριο αγροτεμαχίου


ΠΡΑΞΗ

ΤΟ ΠΑΡΟΝ ΤΟΠΟΓΡΑΦΙΚΟ ΔΙΑΓΡΑΜΜΑ ΑΝΗΚΕΙ ΣΤΗΝ ΥΠΑΡΧΟΥΣΑ ΠΡΑΞΗ ΧΑΡΑΚΤΗΡΙΣΜΟΥ ΤΟΥ ΔΑΣΑΡΧΕΙΟΥ ΚΑΡΠΕΝΗΣΙΟΥ ΤΗΣ ΟΠΟΙΑΣ ΑΠΟΤΕΛΕΙ ΑΝΑΠΟΣΠΑΣΤΟ ΤΜΗΜΑ.

ΘΕΩΡΗΘΗΚΕ ΗΜΕΡΟΜΗΝΙΑ 15.11.2016 Ο ΔΑΣΑΡΧΗΣ ΗΜΕΡΟΜΗΝΙΑ 14.11.2016 ΟΙ ΕΠΕΡΓΗΣΙΑΣ ΤΗΝ ΑΥΤΟΪΑ

Μαντζιούτας Ιωάννης
Αγορά Κωστούλα Βασιλείδης

ΚΛΙΜΑΚΑ ΣΧΕΔΙΟΥ



ΥΠΟΜΝΗΜΑ ΣΥΣΤΗΜΑΤΟΣ ΑΝΑΦΟΡΑΣ

ΕΓΣΑ 67

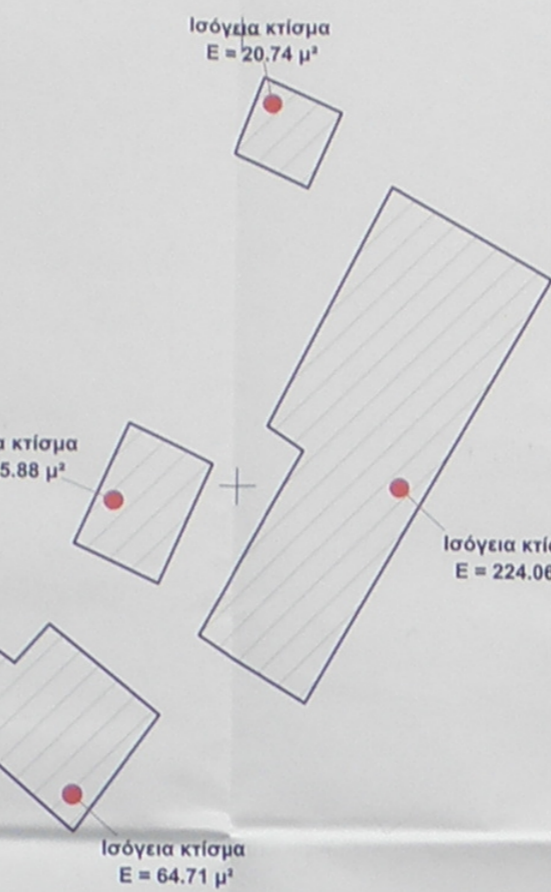
Εθνική Γεωμετρική Σχολή Ακαδημία 1947 (Ε.Γ.Α. 67)
Επιτελεστική Επιτροπή ΕΓΣΑ 67 (αριθ. 279 137 κ. 1/7-1948 257/22000)
Γραφείο: Επικρατειακό Μέγαρο
Καθημερινή λειτουργία από 08:00 π.μ. έως 02:00 μ.μ.
Τηλεφωνική λειτουργία: 060 000 000
Γενική Διεύθυνση: Ακαδημία 1947 67

μετά εδωθήσαν
ΕΠΣ 2 0000

Απόσταση προς το Βόρειο 0.60 μ.

130461701011
ΓΑΒΡΙΗΛ ΠΑΝΑΓΙΩΤΗΣ

130461701015
ΠΑΪΔΑ ΜΑΡΙΑ



ΙΔΙΟΚΤΗΣΙΑ ΜΟΥΤΟΓΙΑΝΝΗΣ ΚΩΝ/ΝΟΥ & ΓΕΩΡΓΙΟΥ
E (1,2,3,...,14,1) = 4049.03 μ²
130461701016

ΑΓΡΟΤΙΚΟΣ ΔΡΟΜΟΣ
ΠΡΟΣ ΜΕΓΑΛΟ ΧΩΡΙΟ

ΥΠΟΜΝΗΜΑ

1. ΕΜΒΑΔΟΥ ΑΚΙΝΗΤΩΝ
E(1,2,3,4,1) = 4049.03 μ²

2. ΟΡΟΙ ΔΟΜΗΣΗΣ
Επιτρεπόμενα στοιχεία δόμησης
Εκτός σχεδίου Π.Δ. 24 / 31-05-1985 (ΦΕΚ 270 Δ')

α) Αρμόδια : 4.000,00 μ². Το παρόν είναι όριο γήπεδο της παρ. 1α του άρθρου 1
β) Ελάχιστο πρόσκλιμα = 4% : Ελάχιστο βάθος = 20 μ.
γ) Επιτρεπόμενη μέγιστη δόμηση : ΜΕΚΡΗ 4.000,00 μ² * 200,00 μ.
> 4.000 και μέχρι 8.000 = 200 * (E-4.000) X 0,02
> 8.000 = 280 * (E-8.000) X 0,01

δ) Όπου E το εμβαδόν του οικοπέδου
ε) Όροφος : 0
ζ) Μέγ. Ύψος : 7,50 μ. (από φυσικό ή τεχνητό δαπέδον-μέγιστο έδαφος) για μονόροφα 4.00μ.
στ) Απόσταση από όριο : Απόσταση από τα όρια 15,00μ.

3. ΔΙΑΔΕΙΧΗ ΝΟΜΟΥ 651/77

Ο ΥΠΟΓΡΑΦΩΝ ΜΑΝΤΖΙΟΥΤΑΣ ΙΩΑΝΝΗΣ ΠΤΥΧ. ΠΟΛΙΤΙΚΟΣ ΜΗΧΑΝΙΚΟΣ Τ.Ε. ΔΗΛΩΝΩ ΟΤΙ ΤΟ ΤΟΠΟΓΡΑΦΙΚΟ ΔΙΑΓΡΑΜΜΑ ΒΡΙΣΚΕΤΑΙ ΕΚΤΟΣ ΤΟΥ ΕΓΚΕΚΡΙΜΕΝΟΥ ΠΥΛΟΤΟΜΟΥ ΣΧΕΔΙΟΥ ΠΟΛΕΩΔΟΜΙΚΗΣ ΔΙΑΤΑΞΗΣ.

ΤΑ ΔΕ ΑΝΩ ΑΚΙΝΗΤΑ ΔΕΝ ΕΜΠΕΡΙΕΧΟΥΝ ΡΕΜΜΑ ΚΑΙ ΔΕΝ ΕΙΝΑΙ ΚΑΤΑ ΤΗΝ ΕΠΙΣΤΗΜΟΝΙΚΗ ΚΑΤΑΣΤΑΣΗ ΑΥΤΑ ΡΕΥΜΑ ΥΨΗΛΗΣ ΤΑΣΗΣ.

4. ΔΙΑΔΕΙΧΗ ΙΔΙΟΚΤΗΣΗΣ

ΟΙ ΥΠΟΓΡΑΦΜΕΝΟΙ ΜΟΥΤΟΓΙΑΝΝΗΣ ΚΩΝ/ΝΟΣ ΚΑΙ ΜΟΥΤΟΓΙΑΝΝΗΣ ΓΕΩΡΓΙΟΣ ΔΗΛΩΝΟΥΝ ΟΤΙ ΤΑ ΟΡΙΑ ΤΗΣ ΕΚΤΑΣΗΣ ΜΕ ΤΑ ΣΤΟΙΧΕΙΑ 1,2,3, ..., 14,1 ΠΟΥ ΒΑΙΝΟΝΤΑΙ ΣΤΟ ΠΑΡΟΝ ΤΟΠΟΓΡΑΦΙΚΟ ΔΙΑΓΡΑΜΜΑ ΕΧΟΥΝ ΥΛΟΠΟΙΗΘΕΙ ΟΡΘΑ.

ΥΠΟΓΡΑΦΗ
I. Manzioutas

Ιωάννης Β. Μαντζιούτας

Τεχνικό Γραφείο

+306936912806 info@mantzioutas.gr

Διεύθυνση: ΖΗΝΟΠΟΥΛΟΥ 1Γ, Τ.Κ. 36100 ΚΑΡΠΕΝΗΣΙ

ΕΡΓΟΘΕΣ:	ΜΟΥΤΟΓΙΑΝΝΗΣ ΚΩΝΣΤΑΝΤΙΝΟΣ & ΓΕΩΡΓΙΟΣ
ΕΡΓΟ:	ΟΡΙΖΟΝΤΟΓΡΑΦΙΚΗ ΑΠΟΤΥΠΩΣΗ ΑΓΡΟΤΕΜΑΧΙΟΥ
ΘΕΣΗ:	ΕΚΤΟΣ ΣΧΕΔΙΟΥ ΠΟΛΕΩΣ - ΕΚΤΟΣ ΟΙΚΙΣΜΟΥ - ΠΕΡΙΟΧΗ ΜΕΓΑΛΟ ΧΩΡΙΟ ΒΕΣΗ: ΒΙΛΛΙΣΣΕΣ - ΔΗΜΟΣ ΚΑΡΠΕΝΗΣΙΟΥ
ΑΡ.: 01	ΚΛΙΜΑΚΑ : 1:250 ΗΜΕΡΟΜΗΝΙΑ : ΜΑΪΟΣ 2016
ΘΕΜΑ ΣΧΕΔΙΟΥ:	ΤΟΠΟΓΡΑΦΙΚΟ ΔΙΑΓΡΑΜΜΑ
ΣΦΡΑΓΙΔΑ ΜΕΛΕΤΗΤΗ	ΥΠΟΓΡΑΦΗ ΜΕΛΕΤΗΤΗ
ΜΑΝΤΖΙΟΥΤΑΣ ΙΩΑΝΝΗΣ ΠΤΥΧ. ΠΟΛΙΤΙΚΟΣ ΜΗΧΑΝΙΚΟΣ Τ.Ε. ΕΠΙΧΕΙΡΗΣΙΟΥ Τ.Ε. ΚΑΡΠΕΝΗΣΙΟΥ ΑΔΜΗ 1091453 ΣΩΤΗΡ ΚΑΡΠΕΝΗΣΙΟΥ Παρονομήσει κωδικό 67/2016/1091453	