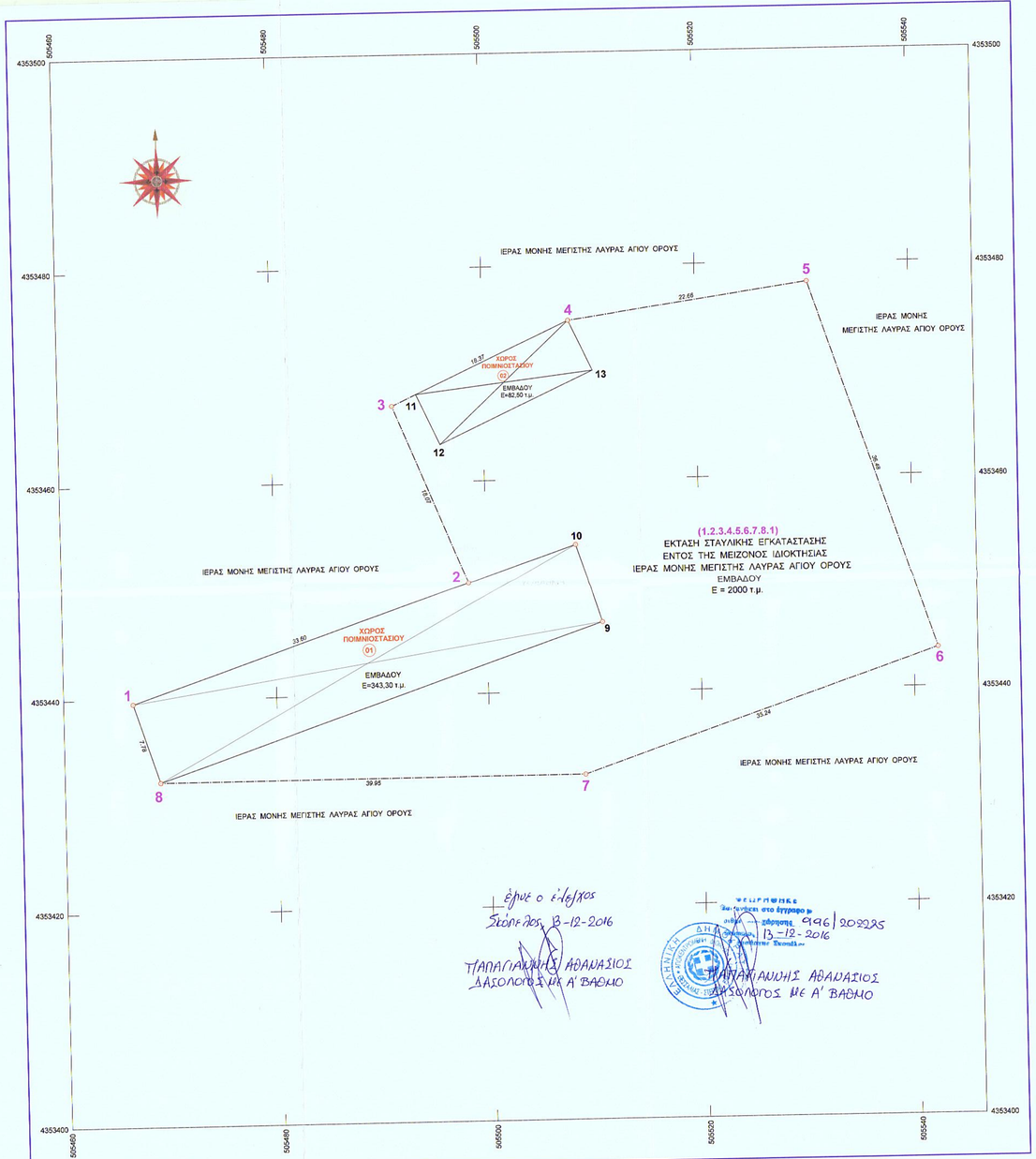

ΕΦΥΓΕ Ο ΕΛΕΓΧΟΣ
ΣΕΠΤ/ΛΟΣ 13-12-2016

ΤΣΑΠΑΓΙΑΝΝΗΣ ΑΘΑΝΑΣΙΟΣ
ΔΑΣΟΛΟΓΟΣ ΜΕ Α' ΒΑΘΜΟ

ΠΡΟΣΚΟΜΙΣΘΗΚΕ
Δηλώνεται στο έγγραφο
με αριθ. πρωτ. 996/202225
13-12-2016
Ο Δασάρχης Σκοπέλου

ΤΣΑΠΑΓΙΑΝΝΗΣ ΑΘΑΝΑΣΙΟΣ
ΔΑΣΟΛΟΓΟΣ ΜΕ Α' ΒΑΘΜΟ

ΣΥΝΤΕΤΑΓΜΕΝΕΣ ΚΟΡΥΦΩΝ ΠΟΙΜΝΙΟΣΤΑΣΙΟΥ

Σημείο	X (m)	Y (m)	Σημείο	X (m)	Y (m)	Σημείο	X (m)	Y (m)
1	505466.527	4353439.592	4	505508.072	4353474.879	8	505468.981	4353432.211
9	505510.792	4353446.488	10	505508.406	4353453.865	11	505493.686	4353468.180
12	505496.888	4353463.458	13	505510.265	4353470.170			

Συντεταγμένες ορίων

Σημείο	X (m)	Y (m)	Σημείο	X (m)	Y (m)	Σημείο	X (m)	Y (m)
1	505466.527	4353439.592	2	505498.329	4353450.431	3	505491.422	4353467.124
4	505508.072	4353474.879	5	505530.494	4353478.170	6	505542.284	4353443.644
7	505508.906	4353432.257	8	505468.981	4353432.211			

Γεωτεμάχιο 1, Σημ.: 8, Ε= 2000.00 m²

4	5	6	7	8	1	2	3		

ΥΠΟΜΝΗΜΑ

Το απεικονιζόμενο ακίνητο υπό στοιχεία
(1.2.3.4.5.6.7.8.1)
είναι εξαρτημένο από το Κρατικό Τριγωνομετρικό Δίκτυο
στο Σύστημα ΕΓΣΑ 87

και οι συντεταγμένες των κορυφών του απεικονίζονται στον παραπάνω Πίνακα

Οι μετρήσεις εξάρτησης έγιναν με Ελβετικό όργανο υψίστης ακριβείας

(GPS) της Leica SYSTEM 1200

ΙΔΙΟΚΤΗΣΙΑ: ΙΕΡΑΣ ΜΟΝΗΣ ΜΕΓΙΣΤΗΣ ΛΑΥΡΑΣ ΑΓΙΟΥ ΟΡΟΥΣ
ΦΟΡΕΑΣ: ΤΣΑΓΚΑΡΗΣ ΑΝΔΡΕΑΣ

ΔΥΝΑΜΙΚΟΤΗΤΑ: 425 ΑΙΓΟΠΡΟΒΑΤΑ	ΙΣΟΔΥΝΑΜΑ 8,5	
ΣΤΕΓΑΣΜΕΝΟΣ ΧΩΡΟΣ	ΕΜΒΑΔΟ τ.μ.	ΟΓΚΟΣ κ.μ.
ΧΩΡΟΣ 01 ποιμνιοστάσιο	343,30	1.029,90
ΧΩΡΟΣ 02 ποιμνιοστάσιο	82,50	247,50
ΣΥΝΟΛΟ	425,80	1277,40

ΔΥΝΑΜΙΚΟΤΗΤΑ: 425 ΑΙΓΟΠΡΟΒΑΤΑ	ΙΣΟΔΥΝΑΜΑ 8,5	
ΑΠΟΣΤΑΣΕΙΣ (ΜΕΤΡΑ)	ΕΠΙΤΡΕΠΟΜΕΝΗ	ΠΡΑΓΜΑΤΟΠΟΙΟΥΜΕΝΗ
ΑΠΟ ΟΙΚΙΣΜΟ ΚΑΤΩ ΤΩΝ 500 ΚΑΤΟΙΚΩΝ	100	-
ΑΠΟ ΕΠΑΡΧΙΑΚΗ ΟΔΟ	0	-
ΑΠΟ ΕΘΝΙΚΗ ΟΔΟ	0	-
ΑΠΟ ΛΙΜΝΕΣ ΑΚΤΕΣ	250	1000
ΑΠΟ ΟΙΚΙΣΜΟΥΣ 501-2000 ΚΑΤΟΙΚΟΥΣ	400	-

ΥΠΕΥΘΥΝΗ ΔΗΛΩΣΗ ΤΟΥ ΝΟΜΟΥ 651/77

Ο κάτωθι υπογεγραμμένος Μηχανικός δηλώνω ότι η έκταση υπό στοιχεία

(1.2.3.4.5.6.7.8.1)
Εμβαδού Ε=2.000,00 τ.μ.

αποτελεί τμήμα μεγαλύτερης άρτιας και οικοδομήσιμης σύμφωνα με τις ισχύουσες Πολεοδομικές Διατάξεις έκτασης ιδιοκτησίας της Ιεράς Μονής Μεγίστης Λαύρας του ΑΓΙΟΥ ΟΡΟΥΣ, που βρίσκεται εκτός σχεδίου πόλεως στην κτηματική περιφέρεια του Δήμου ΑΛΟΝΝΗΣΟΥ, στη θέση «κάμπος» του Νησιού Κυρά Παναγιά.
Που συγκεκριμένα βρίσκεται εντός της προστατευόμενης περιοχής του Δικτύου NATURA 2000), που καθιστάτε σύμφωνα με τον Ν-3937/2011 «Διατήρηση της βιοποικιλότητας και άλλες διατάξεις» (Φ.Ε.Κ. 60 τ. Α/30-03-2011).

Σημειώνεται όμως ότι οικοδομική άδεια μπορεί να εκδοθεί, με την προϋπόθεση
1. ότι το εμβαδόν της γεωργικής έκτασης, όπως αυτή θα προκύψει μετά την έκδοση της πράξης χαρακτηρισμού από το αρμόδιο Δασαρχείο, διατηρεί τα απαιτούμενα από τις Πολεοδομικές Διατάξεις όρια αρτιότητας
2. ότι θα ισχύσει προηγουμένως έγκριση της Αρχαιολογικής Υπηρεσίας

ΒΟΛΟΣ 18 ΟΚΤΩΒΡΙΟΥ 2016

Ο ΜΗΧΑΝΙΚΟΣ

ΝΙΚΟΛΑΟΣ Στ. ΚΟΥΒΑΤΑΣ
ΔΙΠΛ. ΤΟΠΟΓΡΑΦΟΣ ΜΗΧΑΝΙΚΟΣ
ΑΡΙΣΤΟΤΕΛΕΙΟΥ ΠΑΝΕΠΙΣΤΗΜΙΟΥ ΘΕΣΣΑΛΟΝΙΚΗΣ
ΜΕΛΟΣ Τ.Ε.Ε. Α.Μ. 96589
ΙΑΣΟΝΟΣ 96 • ΒΟΛΟΣ • Τηλ. 24210 26350
Κιν. 6937 255207 • e-mail: nkouvatav@gmail.com
Α.Φ.Μ. 011454668 • Δ.Ο.Υ. ΒΟΛΟΥ

ΔΗΛΩΣΗ ΥΛΟΠΟΙΗΣΗΣ ΟΡΙΩΝ

Ο κάτωθι υπογεγραμμένος ιδιοκτήτης του οικοπέδου
(1.2.3.4.5.6.7.8.1)
που περιγράφεται στο παρόν τοπογραφικό διάγραμμα
δηλώνω ότι τα όρια που υλοποίησα είναι ορθά
και σύμφωνα με το παρόν Τοπογραφικό Διάγραμμα.

Ο ΙΔΙΟΚΤΗΤΗΣ

ΤΣΑΓΚΑΡΗΣ ΑΝΔΡΕΑΣ

(ΦΕΚ-270/Δ/31-5-85)
ΔΟΜΗΣΗ ΕΚΤΟΣ ΣΧΕΔΙΟΥ

ΟΡΟΙ ΔΟΜΗΣΗΣ

Π. Δ/μα 24-5-1985 (Φ.Ε.Κ. 270 τ.Δ/31-05-1985)
Όπως τροποποιήθηκε με το Νόμο 3212/2003 (Φ.Ε.Κ. 308 τ.Α/31-12-2003)

ΑΡΘΡΟ 1
Γενικές διατάξεις

1. α) Ελάχιστο εμβαδό **4.000** τ.μ. και πρόσωπο **25** μ. σε νόμιμα υφιστάμενο **κοινόχρηστο χώρο**.
β) Για γήπεδα με πρόσωπο σε Διεθνές, Εθνικές, Επαρχιακές, Δημοτικές και Κοινοτικές οδούς

Ελάχιστο πρόσωπο	Ελάχιστο βάθος	Ελάχιστο εμβαδό	Απόσταση από όρια
45 μ.	**50** μ.	**4.000** τ.μ.	**15** μ.

για τα γήπεδα της υποπερίπτωσης αα της περίπτωσης β και
45 μέτρα για το πρόσωπο και
50 μέτρα για το βάθος
για τα γήπεδα των υποπεριπτώσεων ββ, γγ της ίδιας περίπτωσης β
γ) Οι αποστάσεις του κτιρίου ορίζονται εκ του ορίου της ζώνης της απαλλοτριώσεως για την
σιδηροδρομική γραμμή 15 μ. τουλάχιστον, από την **όχθη του ρέματος 10** μ. τουλάχιστον
και **10** μ. τουλάχιστον από τα **όρια δασικής έκτασης**
6. Ο μέγιστος συντελεστής δόμησης των γηπέδων ορίζεται σε 0,2
7. Ο μέγιστος αριθμός ορόφων των κτιρίων ορίζεται σε **2** και το μέγιστο ύψος αυτών μετρούμενο
από το γύρω έδαφος (φυσικό ή διαμορφωμένο) σε **7,50** μ.

ΑΡΘΡΟ 2
Γεωργοκτηνοτροφικά, Γεωργοκτηνοτροφικά κτίρια.

Κτίρια που προορίζονται για γεωργοκτηνοτροφικές, γεωργοκτηνοτροφικές ή υδατοκαλλιεργητικές εγκαταστάσεις επιτρέπεται να κατασκευάζονται κατά παρέκκλιση των διατάξεων του Αρθ-1, με απόφαση της κατά τις κείμενες διατάξεις αρμόδιας υπηρεσίας του Υπουργού Περιβάλλοντος, Χωροταξίας και Δημοσίων Έργων, μετά από γνώμη της αρμόδιας υπηρεσίας του Υπουργείου Γεωργίας και μετά από γνώμη του αρμόδιου Συμβουλίου Χωροταξίας, Οικισμού και Περιβάλλοντος".
Η παρέκκλιση αφορά σε:
α) Την ανέγερση περισσότερων από ένα κτίρια, επί του γηπέδου.
β) Το ποσοστό κάλυψης του γηπέδου που δεν μπορεί να υπερβαίνει τα τριάντα τοις εκατόν (30%) της επιφανείας του.
γ) Το ύψος των κτιρίων.
δ) Τις αποστάσεις των κτιρίων από τα όρια του γηπέδου οι οποίες δεν μπορούν να μειωθούν περισσότερο από το προβλεπόμενο ύψος των κτιρίων και οπωσδήποτε όχι λιγότερο από πέντε (5) μέτρα.
ε) Το συντελεστή δόμησης του γηπέδου που δεν μπορεί να υπερβαίνει το 0,9. Ο συντελεστής όγκου των περιπτάνων αναφερομένων κτιρίων δεν μπορεί να υπερβαίνει τον αρ.3,3 (*).

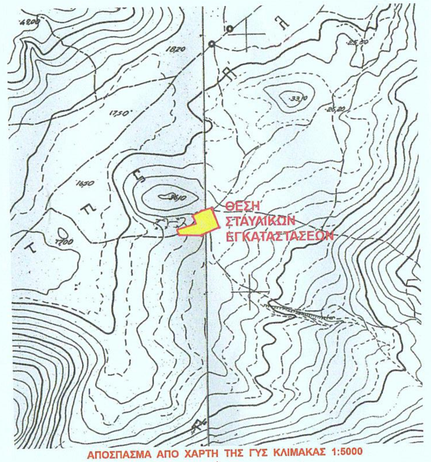

ΑΠΟΣΠΑΣΜΑ ΑΠΟ ΧΑΡΤΗ ΤΗΣ ΓΥΣ ΚΛΙΜΑΚΑΣ 1:5000

5118/5 και 5118/6



ΤΕΧΝΙΚΟ ΓΡΑΦΕΙΟ ΜΕΛΕΤΩΝ

ΝΙΚΟΛΑΟΥ ΚΟΥΒΑΤΑ ΤΟΠΟΓΡΑΦΟΥ ΜΗΧΑΝΙΚΟΥ

ΔΙΕΥΘΥΝΣΗ: ΙΑΣΟΝΟΣ 96 ΒΟΛΟΣ Τ.Κ. 38221
ΤΗΛ: 24210 26350 ΚΙΝ. 6937 255207
Email : nkouvatav@gmail.com

ΙΔΙΟΚΤΗΤΗΣ : ΙΕΡΑ ΜΟΝΗ ΜΕΓΙΣΤΗΣ ΛΑΥΡΑΣ ΑΓΙΟΥ ΟΡΟΥΣ
ΦΟΡΕΑΣ : ΑΝΔΡΕΑΣ ΤΣΑΓΚΑΡΗΣ

ΘΕΜΑ ΣΧΕΔΙΟΥ

ΤΟΠΟΓΡΑΦΙΚΟ ΔΙΑΓΡΑΜΜΑ
ΚΛΙΜΑΚΑ **1 : 200**

ΘΕΣΗ

ΕΚΤΟΣ ΣΧΕΔΙΟΥ ΠΟΛΕΩΣ στο ΝΗΣΙ Κυρά Παναγιά
ΘΕΣΗ «ΠΛΑΝΗΤΗΣ»
ΤΗΣ ΚΤΗΜΑΤΙΚΗΣ ΠΕΡΙΦΕΡΕΙΑΣ
ΤΟΥ ΔΗΜΟΥ ΑΛΟΝΝΗΣΟΥ
Π.Ε. ΣΠΟΡΑΔΩΝ
ΠΕΡΙΦΕΡΕΙΑΣ ΘΕΣΣΑΛΙΑΣ

ΗΜΕΡΟΜΗΝΙΑ 18-10-2016

Ο ΣΥΝΤΑΞΑΣ ΜΗΧΑΝΙΚΟΣ

ΝΙΚΟΛΑΟΣ Στ. ΚΟΥΒΑΤΑΣ
ΔΙΠΛ. ΤΟΠΟΓΡΑΦΟΣ ΜΗΧΑΝΙΚΟΣ
ΑΡΙΣΤΟΤΕΛΕΙΟΥ ΠΑΝΕΠΙΣΤΗΜΙΟΥ ΘΕΣΣΑΛΟΝΙΚΗΣ
ΜΕΛΟΣ Τ.Ε.Ε. Α.Μ. 96589
ΙΑΣΟΝΟΣ 96 • ΒΟΛΟΣ • Τηλ. 24210 26350
Κιν. 6937 255207 • e-mail: nkouvatav@gmail.com
Α.Φ.Μ. 011454668 • Δ.Ο.Υ. ΒΟΛΟΥ