Αναδασμός Αγροκτήματος

Μελίτης

ΚΤΗΜΑΤΟΛΟΓΙΚΟ ΔΙΑΓΡΑΜΜΑ ΑΠΟΤΥΠΩΣΗΣ

ΥΠΟΜΝΗΜΑ

- Χωματόδρομος
- Ασφαλτοστρωμένος δρόμος
- Πρωτεύ αξονάς
- Πρωτεύ οδός
- Μέσης σημασίας
- Κόλυμ
- Σιδηροτροχιοδρόμη
- Φάρυγα
- Όριο πολιτ διοικητής
- Όρια αναδασωτέας περιοχής
- Π1 Χαρακτηρισμένα με Πράξη
- Κ-65 Κοινόχρηστα
- Ρ2 Ρέματα
- Δ4 Δρόμοι
- Α13 Αυρά
- 1355 Αριθμός περιοχισμένου τοπίκη διοικητής
- Κτιλάνια ΔΕΗ, ΟΤΕ, φωτισμού
- Δένδρα
- Χαρακτ πολυγώνων προς χαρακτηρισμό

Όροι και περιορισμοί δόμησης	ΠΔ/ΓΧ-5-85 (ΦΕΚ-272/Δ/31-5-85) "Δόμηση εκτός σχεδίου" άρθρο 1, όπως τροποποιήθηκε με το Ν.3212/03 (ΦΕΚ 308Α/31-12-03) και ισχύει σήμερα. Σύμφωνα με το Ν.3937/2011 (ΦΕΚ 60Α) "Διατήρηση της βιοποικιλότητας και άλλες διατάξεις" και την ΚΥΑ ΗΠ/Γ/ΠΒ/1307/21/01/12 (ΦΕΚ-149Β/6-9-12), ηρίξαι της αναδασωμένης περιοχής βρίσκεται εκτός της ζώνη OROS VORAS (καδ.581240GR).
Ελάχιστο ύψος	Εμβαδόν 4000τμ και πρόσωπο 25μ σε εγκεκριμένη οδό (κοινοτικ, άρθρο 1). Εμβαδόν 4000τμ αλλά και μικρότερο κατόπιν απόφασης του ΥΠΕΚΑ (συμφωνητικογραφικά, αντίτυπο εγκαταστάσεις, άρθρο 1 και 3). 10000τμ και πρόσωπο 25μ σε εγκεκριμένη οδό για τουριστικούς που βρίσκονται εκτός της περιοχής Natura 2000 και θεμελιώνονται μετά το Ν.3937/11.
Επιτρεπόμενη δόμηση	200τμ +0,02*(όγκα Ε>4000) + 0,01*(όγκα Ε>8000). Μέγιστη δόμηση 400τμ (κοινοτικ, άρθρο 6). α.δ. = 0,8 και α.κ. = 1,3 (συμφωνητικογραφικά, άρθρο 2).
Περιορισμός ύψους	2 όροφοι, 7.50μ κτίζης 1.20μ (κοινοτικ, άρθρο 6). 2 όρ., 7.50μ κτίσης 1.20μ αλλά και μεγαλύτερα κατόπιν απόφασης του ΥΠΕΚΑ (συμφωνητικογραφικά, άρθρο 2). 2.5μ/1.5μ (αντίκρισης κατασκευάσεις, άρθρο 3).
Αποστάσεις από τα όρια	10μ/7.5μ/5μ/2.5μ (κοινοτικ, άρθρο 6)/5μ (συμφωνητικογραφικά, αντίκρισης εγκαταστάσεις).

Ο σκοπός της αποκλειστικής χρήσης του αντιγράφου αυτού είναι η εκτέλεση της σύμβασης μεταξύ του Ανάδοχου και του Δημοσίου

ΕΛΛΗΝΙΚΗ ΔΗΜΟΚΡΑΤΙΑ
ΠΕΡΙΦΕΡΕΙΑ ΔΥΤΙΚΗΣ ΜΑΚΕΔΟΝΙΑΣ - ΠΕΡΙΦΕΡΕΙΑΚΗ ΕΝΟΤΗΤΑ ΦΛΩΡΙΝΑΣ
ΔΙΕΥΘΥΝΣΗ ΑΓΡΟΤΙΚΗΣ ΟΙΚΟΝΟΜΙΑΣ & ΚΤΗΝΙΑΤΡΙΚΗΣ
ΤΜΗΜΑ ΤΟΠΟΓΡΑΦΙΑΣ ΕΠΟΙΚΙΣΜΟΥ ΚΑΙ ΑΝΑΔΑΣΜΟΥ

ΑΝΑΔΑΣΜΟΣ ΑΓΡΟΚΤΗΜΑΤΟΣ ΜΕΛΙΤΗΣ

ΚΤΗΜΑΤΟΛΟΓΙΚΟ ΔΙΑΓΡΑΜΜΑ ΑΠΟΤΥΠΩΣΗΣ

ΠΡΑΞΗ ΧΑΡΑΚΤΗΡΙΣΜΟΥ ΔΙΕΥΘΥΝΣΗΣ ΔΑΣΩΝ Π.Ε. ΦΛΩΡΙΝΑΣ

ΠΙΝΑΚΙΔΑ 2

ΚΛΙΜΑΚΑ 1:5.000

ΑΝΑΔΟΧΟΙ ΜΕΛΕΤΗΣ:	ΟΝΟΜΑ	ΗΜΝΙΑ	ΥΠΟΓΡΑΦΗ
1) Α.Θ. ΠΑΥΛΟΥ & ΣΥΝΕΡΓΑΤΕΣ - ΠΟΛΙΤΙΚΟΙ ΜΗΧΑΝΙΚΟΙ Ε.Π.Ε. "ΜΕΤΡΗΣΗ Ε.Π."	Αθανάσιος Παύλου	Εντάλμενος μετ	
2) Γ.ΑΘΑΝΑΣΙΑΔΗΣ - Δ.ΠΑΝΑΓΙΩΤΟΠΟΥΛΟΣ Ο.Ε.	Ηρακλής Τσιτομένης		
3) ΚΩΝΣΤΑΝΤΙΝ ΧΡΙΣΤΟΔΟΥΛΟΥ	Μηχανικός		
4) ΣΟΛΔΑΤΟΣ ΙΩΑΝΝΗΣ			
5) ΓΑΒΡΙΗΛΙΔΗΣ ΓΕΩΡΓΙΟΣ			

ΘΕΣΣΑΛΟΝΙΚΗ - ΣΕΠΤΕΜΒΡΙΟΣ 2016

Π. Δ. ΜΑΚΕΔΟΝΙΑΣ ΘΡΑΚΗΣ ΠΕΡΙΦΕΡΕΙΑΚΗΣ ΑΓΡ. ΟΙΚΟΝΟΜΙΑΣ & ΚΤΗΝΙΑΤΡΙΚΗΣ	ΦΛΩΡΙΝΑ ___/___/2016	Ελέγξθηκε Ο Επιβλέπων	Ανάρτηση Επιλογής Τοπογράφος Μηχανικός Τ.Ε. Ιωαννίδου Αμάντη
ΔΙΕΥΘ ΑΓΡ. ΟΙΚΟΝΟΜΙΑΣ & ΚΤΗΝΙΑΤΡΙΚΗΣ ΠΕΡΙΦΕΡΕΙΑΚΗΣ ΕΝΟΤΗΤΑΣ ΦΛΩΡΙΝΑΣ		Διεύθ. Επιβλέποντα	Τοπογράφος Μηχανικός Τ.Ε.
ΤΜΗΜΑ ΤΟΠΟΓΡΑΦΙΑΣ ΕΠΟΙΚΙΣΜΟΥ ΚΑΙ ΑΝΑΔΑΣΜΟΥ	ΦΛΩΡΙΝΑ ___/___/2016	Ο Προϊστάμενος Τμήματος Τοπογράφος Εγκεκριμ και Αναθεωρητ	Ανάρτηση Επιλογής Τοπογράφος Μηχανικός μα Π.Ε.

ΕΓΚΡΙΤΙΚΗ ΑΠΟΦΑΣΗ :

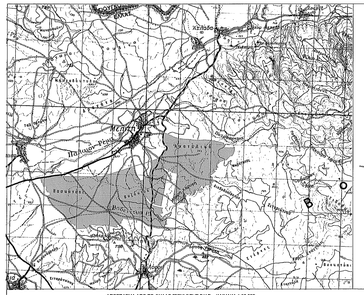

ΑΠΟΣΠΑΣΜΑ ΑΠΟ ΤΟ ΦΥΛΛΟ "ΒΕΥΗ" ΤΗΣ Γ.Υ.Σ. - ΚΛΙΜΑΚΑ 1:50.000
ΜΕ ΠΟΡΤΟΚΑΛΙ ΧΡΩΜΑ ΟΙ ΑΝΑΔΑΣΩΤΕΣΕΣ ΠΕΡΙΟΧΕΣ

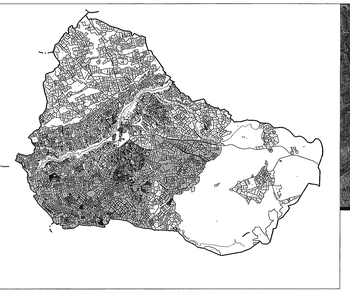

ΑΓΡΟΚΤΗΜΑ "ΜΕΛΙΤΗ" - ΟΡΕΙΤΙΚΗ ΔΑΣΟΠΟΝΙ 1929 ΚΑΙ ΣΥΝΤΑΓΜΑΤΙΚΕΣ 1961, 1973, 1986. ΚΛΙΜΑΚΑ 1:50.000
ΜΕ ΠΟΡΤΟΚΑΛΙ ΧΡΩΜΑ ΟΙ ΑΝΑΔΑΣΩΤΕΣΕΣ ΠΕΡΙΟΧΕΣ

ΑΠΟΣΠΑΣΜΑ ΔΟΡΥΦΟΡΗΣΕ ΕΙΚΟΝΑ GOOGLE EARTH, ΜΕ ΚΟΤΡΙΚΟ ΧΡΩΜΑ Η ΑΝΑΔΑΣΩΤΕΑ ΠΕΡΙΟΧΗ.

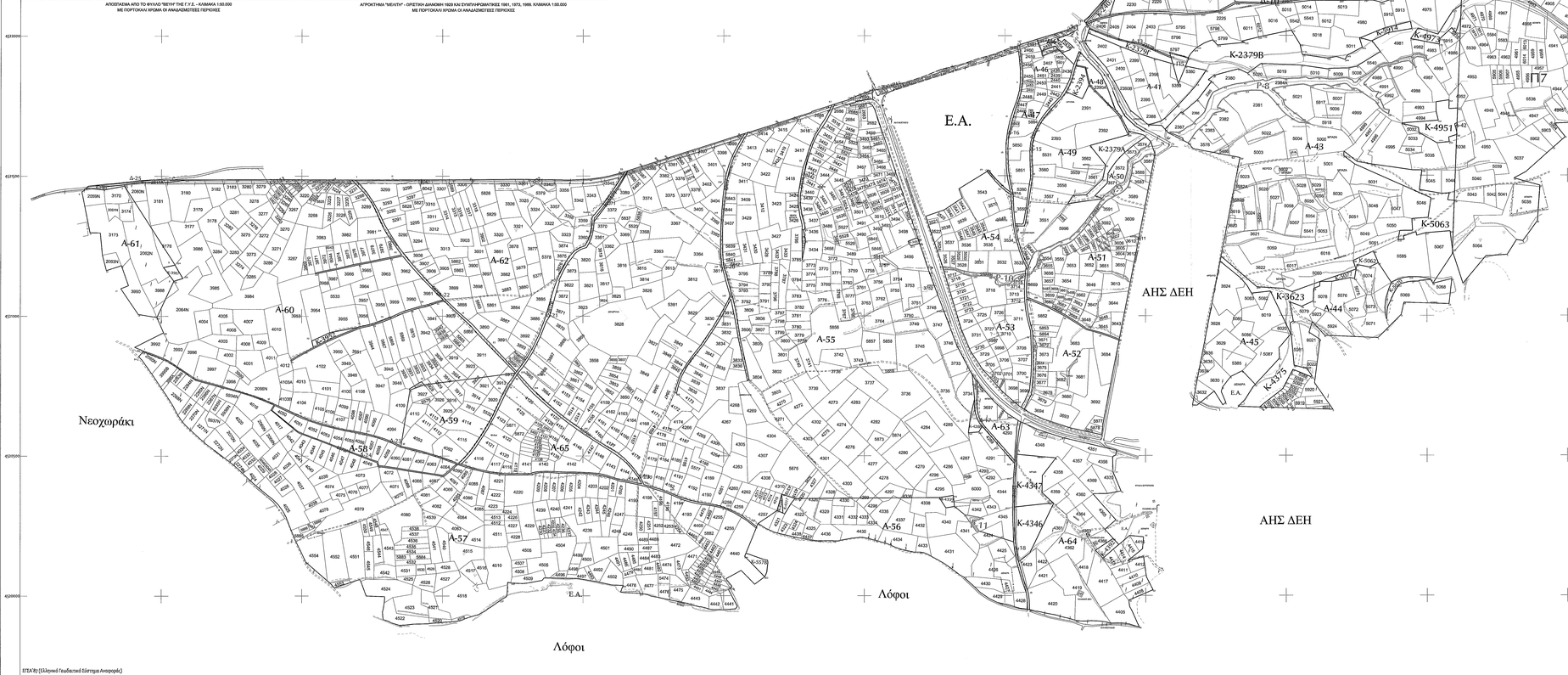

ΕΠΑΛΨ) (Ελληνικό Γεωδαιτικό Σύστημα Αναφοράς)
Ελλειψοειδές: GRS 80 (a=6378137, 1/f=298.257223563)
Εγκάρσια Μερκατορική Προβολή
Κεντρικός Μεσημβρινός: λο =24°, Κ =0.9996
Μέτρα γραμμικής παραμόρφωσης στο κέντρο του φύλλου Κπ.ο.ο.ο.ο
Στον Κεντρικό Μεσημβρινό Αναφοράς: Χ=ο.ο.ο.ο.ο.ο.ο
Γεωγραφικά Πλάτος Αναφοράς φ° ο.ο' ο.ο"