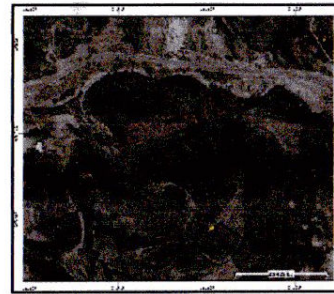
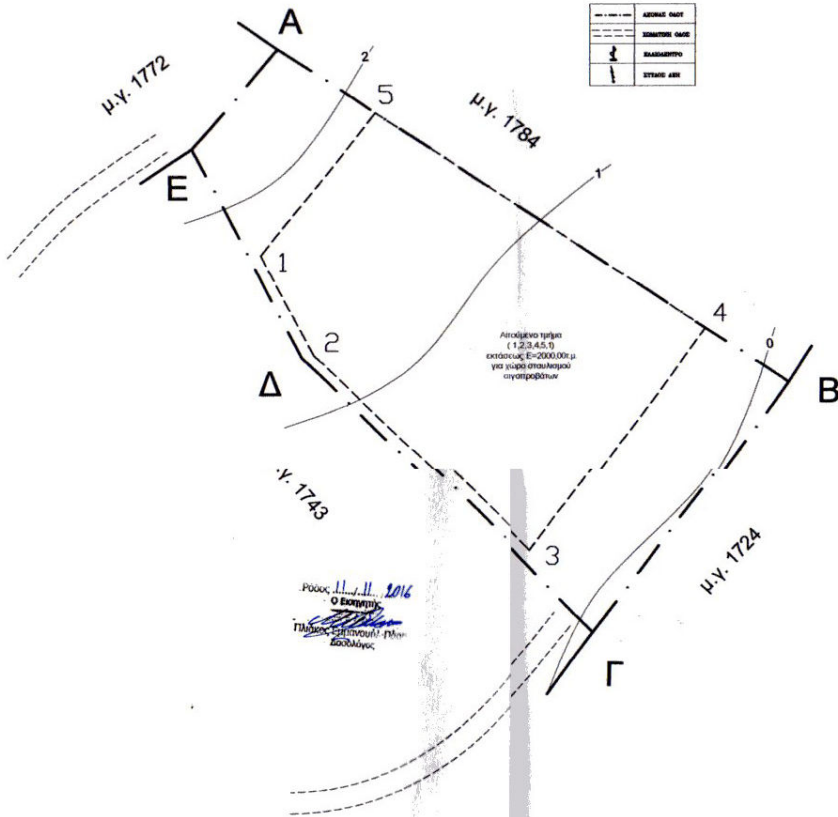




Κλίμακα 1:500

—	ΑΡΕΤΕΡΟ ΟΔΟ
- - -	ΣΥΜΠΛΗΡΩΣΗ ΟΔΟ
⊥	ΠΛΑΤΕΙΑ
⊥	ΣΥΜΠΛΗΡΩΣΗ



ΑΠΟΣΠΑΣΜΑ ΑΕΡΟΦΩΤΟΓΡΑΦΙΑΣ ΉΘΗΚΟΤ ΚΤΗΜΑΤΟΛΟΓΙΟΥ

ΣΥΝΤΕΤΑΓΜΕΝΟΣ ΚΟΡΥΦΩΝ Ε.Γ.Σ.Α. '87
(ΕΛΛΗΝΙΚΟ ΓΕΩΜΕΤΡΙΚΟ ΣΥΣΤΗΜΑ ΑΝΑΦΟΡΑΣ)

Πίνακας Συντεταγμένων των κορυφών του Α.Β.Γ.Δ.Ε.Α

α/α	X	Y
A	873283.1	4032492.6
B	873355.2	4032445.5
Γ	873328.3	4032408.4
Δ	873286.6	4032448.9
E	873271.0	4032478.4

Εμβαδόν τμήματος = 3107,04 τ.μ. από συνολικές Εμβαδόν τμήματος = 3100,00 τ.μ. κατά τίτλο

Ο αναμορφωμένος των κορυφών και ορίων υπογράφεται στο Ελληνικό Γεωμετρικό Σύστημα Αναφοράς 1987 (Ε.Γ.Σ.Α. '87). Η σύσταση και το Ε.Γ.Σ.Α. '87 πραγματοποιήθηκε σύμφωνα με την απόφαση της Επιτροπής Διακρίσεων της Νομορ. Τράπεζας της Ελλάδος και σύμφωνα με τον Νόμο 1337/1983. Τα σημεία (Α, Β, Γ, Δ, Ε) είναι υψόμετρο 1:1 και 1:2 με ακρίβεια GPS και 0,00001m.

ΣΥΝΤΕΤΑΓΜΕΝΟΣ ΚΟΡΥΦΩΝ Ε.Γ.Σ.Α. '87

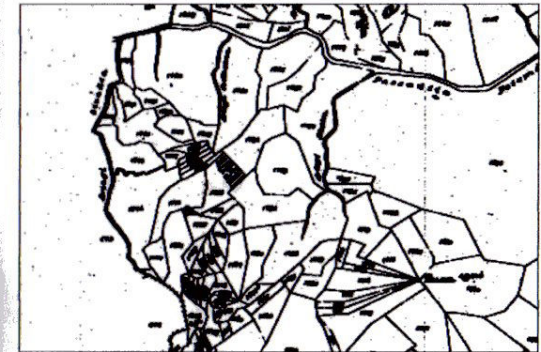
Πίνακας Συντεταγμένων των κορυφών του 1,2,3,4,5,1

α/α	X	Y
1	873280.7	4032463.4
2	873288.1	4032449.3
3	873319.0	4032419.8
4	873343.5	4032453.2
5	873296.9	4032493.6

τμήμα (1,2,3,4,5) οικόπεδο Ε=2000,00 μ. Απολύτως για χωροστασιακή απογραφή

ΔΗΛΩΣΗ ΝΟΜΟΥ 651/77

Ο παρακάτω υπογράφων βεβαιώνει ότι, η μερδα 1744 γήσιων Καλιθίων βρίσκεται εντός ορίων σχεδίου πόλεως Καλιθίων Ρόδου και είναι μη ήρτα και μη οικοδομήσιμη σύμφωνα με τις ισχύουσες πολεοδομικές διατάξεις. Η μερδα αυτή δεν υπάγεται στις διατάξεις του νόμου 1337/1983 και δεν έχει σημεία υποχρέωση εισφοράς σε γη και σε χρήμα.



ΑΠΟΣΠΑΣΜΑ ΧΑΡΤΟΥ ΓΑΙΩΝ ΚΑΛΘΙΩΝ

ΑΝΗΚΕΙ ΣΤΗΝ ΥΠΟΘΕΣΗ 8491/07-12-16 Π.Χ.Α.Φ. ΤΗΣ ΔΙΕΥΘΥΝΣΗΣ ΔΑΔΑ ΔΕ ΕΚ ΡΟΔΟΥ

ΤΟΠΟΓΡΑΦΙΚΟ ΔΙΑΓΡΑΜΜΑ
ΚΤΗΜΑΤΟΛΟΓΙΚΗΣ ΜΕΡΙΔΑΣ
1744 ΓΑΙΩΝ ΚΑΛΘΙΩΝ

ΚΤΗΜΑΤΟΛΟΓΙΚΑ ΣΤΟΙΧΕΙΑ:	ΕΜΒΑΔΟΝ ΚΑΤΑ ΤΙΤΛΟ:
ΤΟΜΟΣ: 24	E=3100,00 τ.μ.
ΦΤΑΛΟ: 100	
ΦΑΚΕΛΟΣ: 7018	

ΚΑΙΜΑΚΑ: 1/500

ΔΕΣΠΟΤΑΚΗΣ Μ. ΑΓΓΕΛΟΣ
ΓΕΩΜΕΤΡΙΚΟΣ ΜΗΧΑΝΙΚΟΣ Τ.Ε.
Μέλος Ε.Ε.Τ.Ε.Μ. Αριθμός Μητρώου 44356
Α.Φ.Μ. 101973171 - Α.Ο.Υ. ΡΟΔΟΥ 7542
ΟΙΚ. «Η ΑΠΟΣΤΕΛΑ» - 22430 25134



ΡΟΔΟΣ ΔΕΚΕΜΒΡΙΟΣ 2014

