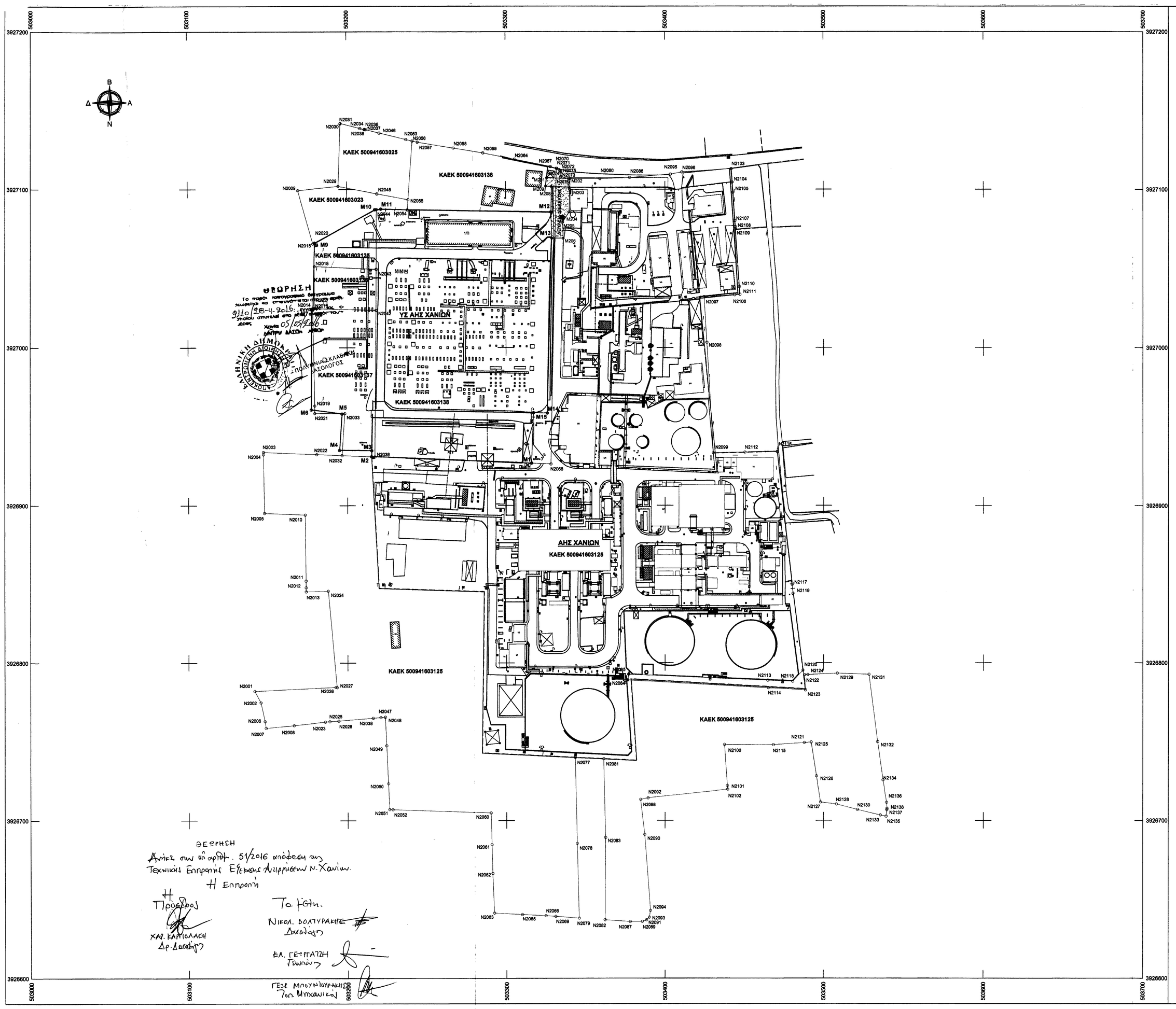

Συντεταγμένες ορίων (ΕΓΣΑ'87)

Σημείο	X (m)	Y (m)	Σημείο	X (m)	Y (m)	Σημείο	X (m)	Y (m)
M1	503315.838	3926925.798	M2	503214.988	3926931.035	M3	503215.106	3926834.801
M4	503184.648	3926834.990	M5	503196.050	3926868.081	M6	503177.227	3926860.678
M7	503177.524	3927024.065	M8	503178.437	3927024.035	M9	503179.561	3927066.123
M10	503217.466	3927087.253	M11	503221.160	3927087.600	M12	503338.260	3927066.822
M13	503338.765	3927066.181	M14	503325.787	3926956.505	M15	503317.044	3926856.683
M201	503325.818	3927107.176	M202	503340.067	3927106.814	M203	503340.149	3927096.830
M204	503339.787	3927085.581	M205	503335.718	3927079.315	M206	503335.990	3927069.081
M207	503328.040	3927101.700	M208	503324.987	3927101.960	N2001	503141.200	3926750.100
N2002	503148.070	3926774.940	N2003	503146.845	3926804.845	N2004	503148.870	3926832.407
N2005	503147.510	3926865.350	N2006	503147.810	3926782.870	N2007	503148.280	3926795.660
N2008	503166.060	3926790.390	N2009	503169.180	3927066.302	N2010	503173.577	3926864.203
N2011	503173.771	3926862.009	N2012	503173.620	3926847.831	N2013	503173.881	3926845.211
N2014	503178.351	3927024.727	N2015	503178.017	3927065.706	N2016	503178.381	3927064.783
N2017	503179.412	3927024.782	N2018	503179.473	3927061.360	N2019	503179.510	3926865.177
N2020	503179.524	3927066.254	N2021	503187.358	3926846.456	N2022	503180.680	3926845.433
N2023	503188.766	3926784.620	N2024	503187.730	3926845.810	N2025	503188.628	3926782.870
N2026	503192.370	3926784.594	N2027	503185.170	3926784.450	N2028	503194.630	3926782.870
N2029	503194.568	3927102.024	N2030	503195.850	3927141.560	N2031	503196.040	3927141.810
N2032	503196.558	3926931.796	N2033	503196.118	3926865.338	N2034	503196.120	3926931.796
N2035	503211.120	3927137.940	N2036	503211.310	3927138.170	N2037	503212.090	3927137.600
N2038	503215.170	3926785.030	N2039	503217.108	3926830.903	N2040	503217.368	3926955.482
N2041	503217.471	3926785.030	N2042	503218.081	3927003.453	N2043	503218.248	3927048.832
N2044	503218.491	3927067.338	N2045	503218.539	3927067.223	N2046	503220.340	3927135.800
N2047	503220.430	3926785.450	N2048	503223.500	3926785.650	N2049	503224.125	3926747.533
N2050	503225.262	3926733.428	N2051	503226.023	3926707.592	N2052	503228.080	3926706.960
N2053	503227.410	3927131.968	N2054	503227.966	3927067.113	N2055	503228.438	3927063.557
N2056	503241.160	3927130.700	N2057	503244.480	3927129.930	N2058	503287.135	3927126.182
N2059	503285.880	3927123.060	N2060	503287.130	3927104.830	N2061	503290.632	3926864.884
N2062	503291.320	3926966.470	N2063	503292.310	3926641.400	N2064	503305.471	3927116.058
N2065	503306.830	3926642.410	N2066	503314.500	3926639.590	N2067	503327.990	3927114.430
N2068	503328.015	3926625.248	N2069	503330.850	3926639.270	N2070	503331.801	3927113.328
N2071	503332.185	3927113.217	N2072	503332.900	3927112.504	N2073	503334.810	3927107.880
N2074	503334.664	3927111.220	N2075	503334.813	3927110.349	N2076	503339.529	3927104.818
N2077	503343.310	3926739.962	N2078	503344.430	3926665.470	N2079	503345.590	3926638.120
N2080	503359.115	3927106.730	N2081	503359.280	3926739.115	N2082	503360.030	3926636.991
N2083	503362.350	3926692.200	N2084	503378.354	3926739.189	N2085	503378.885	3926792.797
N2086	503377.960	3927107.810	N2087	503377.810	3926635.600	N2088	503394.472	3926713.326
N2089	503388.490	3926636.030	N2090	503387.070	3926691.180	N2091	503388.140	3926637.010
N2092	503389.279	3926714.917	N2093	503390.050	3926636.700	N2094	503390.830	3926642.944
N2095	503403.392	3927109.821	N2096	503410.590	3927111.040	N2097	503424.634	3927032.145
N2098	503428.450	3927003.292	N2099	503430.320	3926853.366	N2100	503437.430	3926748.120
N2101	503438.271	3926723.107	N2102	503439.440	3926719.730	N2103	503441.600	3927113.070
N2104	503442.450	3927104.570	N2105	503442.884	3926706.138	N2106	503444.000	3927032.290
N2107	503444.096	3927080.179	N2108	503444.350	3927076.410	N2109	503444.465	3927074.880
N2110	503444.560	3927038.810	N2111	503444.580	3927033.540	N2112	503444.810	3926853.733
N2113	503464.528	3926788.915	N2114	503464.740	3926796.058	N2115	503467.960	3926748.010
N2116	503470.340	3926934.100	N2117	503479.530	3926849.530	N2118	503480.149	3926785.227
N2119	503479.717	3926843.350	N2120	503496.690	3926795.210	N2121	503496.690	3926743.360
N2122	503487.822	3926792.311	N2123	503488.358	3926789.894	N2124	503489.860	3926792.470
N2125	503491.560	3926749.690	N2126	503496.418	3926725.154	N2127	503496.810	3926711.834
N2128	503507.950	3926710.340	N2129	503508.480	3926793.370	N2130	503521.190	3926706.860
N2131	503528.450	3926792.800	N2132	503533.990	3926749.690	N2133	503538.560	3926703.370
N2134	503537.280	3926725.640	N2135	503539.210	3926702.630	N2136	503539.500	3926711.450
N2137	503539.880	3926706.700	N2138	503539.790	3926707.550			

Γεωτεμάχιο ΥΣ ΑΗΣ ΧΑΝΙΩΝ, Σημ.: 15, Ε= 22177.38 m²

M12	M13	M14	M15	M1	M2	M3	M4	M5	M8	M7	M6
M9	M10	M11								

Γεωτεμάχιο Δίοδος Δουλείας, Σημ.: 11, Ε= 398.79 m²

M209	M201	N2078	M202	M203	M204	M206	M205	M13	M12	M208

Γεωτεμάχιο ΚΑΕΚ 500941603023, Σημ.: 8, Ε= 1272.77 m²

N2099	N2095	N2042	N2055	N2054	N2044	N2057	N2018

Γεωτεμάχιο ΚΑΕΚ 500941603025, Σημ.: 12, Ε= 1736.73 m²

N2045	N2053	N2097	N2052	N2045	N2099	N2031	N2034	N2035	N2036	N2037

Γεωτεμάχιο ΚΑΕΚ 500941603125, Σημ.: 105, Ε= 90904.35 m²

N2116	N2117	N2119	N2120	N2118	N2133	N2085	N2084	N2114	N2123	N2122	N2124
N2128	N2131	N2132	N2134	N2136	N2137	N2135	N2133	N2130	N2128	N2127	
N2128	N2125	N2121	N2115	N2100	N2101	N2102	N2092	N2086	N2090	N2094	N2093
N2091	N2089	N2088	N2090	N2083	N2081	N2077	N2078	N2083	N2082	N2081	N2080
N2063	N2062	N2061	N2060	N2052	N2051	N2050	N2049	N2047	N2047	N2038	N2028
N2025	N2023	N2008	N2007	N2006	N2002	N2001	N2026	N2027	N2024	N2013	N2012
N2011	N2010	N2004	N2003	N2029	N2032	N2039	N2095	N2070	N2071	N2072	
N2074	N2075	N2073	N2076	N2080	N2086	N2096	N2103	N2104	N2105	N2107	
N2108	N2109	N2110	N2111	N2106	N2097	N2098	N2096	N2112			

Γεωτεμάχιο ΚΑΕΚ 500941603135, Σημ.: 4, Ε= 1020.32 m²

N2020	N2044	N2043	N2018

Γεωτεμάχιο ΚΑΕΚ 500941603136, Σημ.: 4, Ε= 1018.92 m²

N2018	N2043	N2042	N2019

Γεωτεμάχιο ΚΑΕΚ 500941603137, Σημ.: 11, Ε= 3088.73 m²

N2042	N2041	N2040	N2039	N2032	N2031	N2019	N2014	N2016	N2017	

Γεωτεμάχιο ΚΑΕΚ 500941603138, Σημ.: 16, Ε= 20998.42 m²

N2066	N2056	N2057	N2058	N2059	N2064	N2067	N2070	N2068	N2039	N2040	N2041
N2042	N2043	N2044	N2084								

ΥΠΟΜΝΗΜΑ ΣΥΜΒΟΛΩΝ

	Κολόνα Φωτιστική		Μονώροφο Πλακοσκεπές
	Κολόνα Φωτιστική διπλή		Διώροφο Πλακοσκεπές
	Κολόνα Φωτιστική		Λαμαρινοσκεπές
	Κολόνα ΟΤΕ		Βεράντα - Υπόστεγο
	Κολόνα ΔΕΗ		Ασφαλτόδρομος
	Δένδρο		Μονόδρομος
	Τηλεφωνικός θάλαμος		Συρματόπλεγμα
	Κρουνός		Κάγκελο
	Προβολέας		Φυσικό Πρανές
OTE	Υπαίθριος καταναεμητής τηλεφωνικών γραμμών		Πόδι Πρανούς
	Κάλυμμα φρεατίου		Σκάλα
	Κάλυμμα φρεατίου		Κανάλι διέλευσης καλωδίων
	Μικρή πυροσβεστική φωλιά		Θέση μηχανήματος
	Εκτοξευτήρας νερού		Μετασχηματιστής
	Χώρος Στάθμευσης		Μονάδα αεροστρόβιλου
	Σχάρα		Πυλώνας
			Διεξαγωγές

Δίοδος Διέλευσης

Όριο Υποσταθμού (υπάρχουσα περίφραξη)

Όριο σύμφωνα με τα στοιχεία του Κτηματολογίου

ΑΠΟΣΠΑΣΜΑ ΑΠΟ Γ.Π.Σ. ΧΑΝΙΩΝ (ΦΕΚ 558Δ/3-8-88)

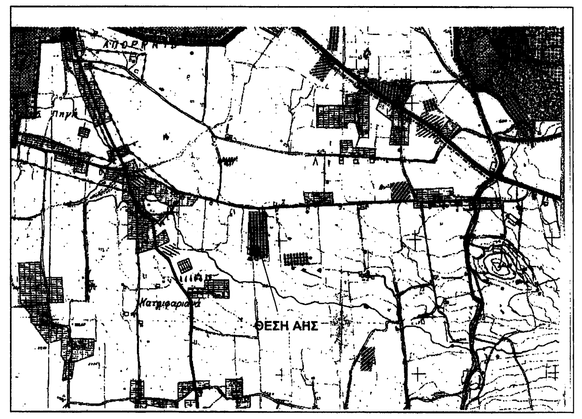

ΦΥΛΛΟ ΧΑΡΤΗ Γ.Υ.Σ. 1:50.000

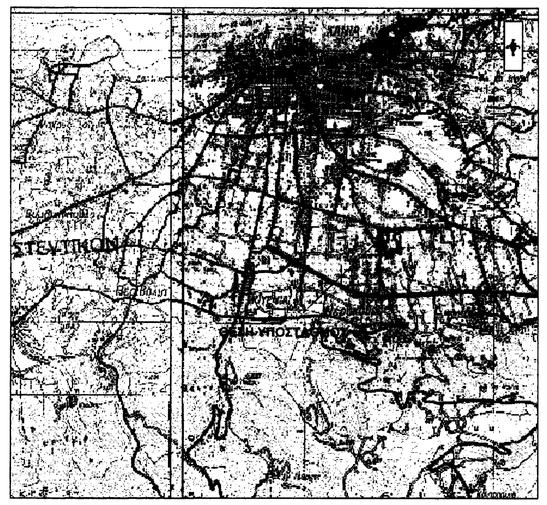

ΑΠΟΣΠΑΣΜΑ ΦΥΛΛΟΥ ΧΑΡΤΗ Γ.Υ.Σ. 1:5.000

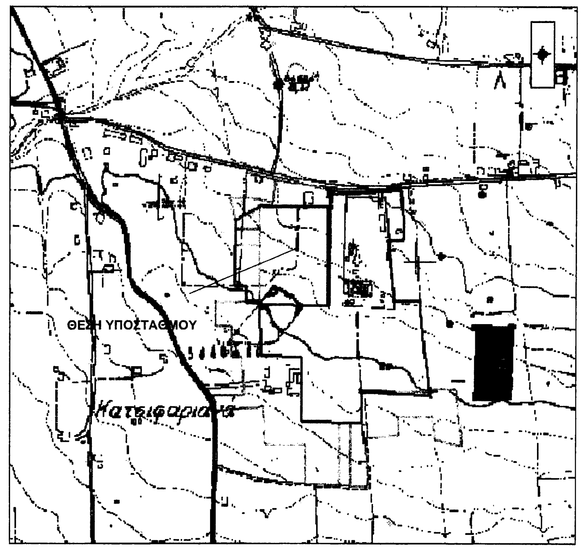

ΣΤΟΙΧΕΙΑ ΓΗΠΕΔΟΥ

Το γήπεδο με στοιχεία Ε(Μ1-Μ2-Μ3-...-Μ13-Μ14-Μ15-Μ1) εμβαδού 22.177,38 τ.μ. ιδιοκτησίας ΔΕΗ ΑΕ βρίσκεται εκτός σχεδίου πόλεως, στην περιοχή "Συλοκαμάρα" , του πρώην οικισμού Νεροκούρου, της δημοτικής κοινότητας Νεροκούρου,της δημοτικής ενότητας Ελευθερίου Βενιζέλου, του Δήμου Χανίων, της Περιφερειακής Ενότητης Χανίων.

ΕΜΒΑΔΟΝ ΓΗΠΕΔΟΥ

Ε ΥΣ ΑΗΣ ΧΑΝΙΩΝ: (Μ1-Μ2-Μ3-...-Μ13-Μ14-Μ15-Μ1)= 22.177,38τ.μ.

ΣΩΚΡΑΤΗΣ Γ. ΜΠΑΛΙΩΤΑΣ
ΔΙΠΛ. ΑΓΡΟΝΟΜΟΣ ΤΟΠΟΓΡΑΦΟΣ ΜΗΧΑΝΙΚΟΣ
ΕΘΝΙΚΟΥ ΜΕΤΣΟΒΙΟΥ ΠΟΛΥΤΕΧΝΕΙΟΥ
ΜΕΛΟΣ ΤΕΕ ΑΡΙΘΜΟΣ ΜΗΤΡΩΟΥ 31312
ΡΟΔΟΔΑΦΝΗΣ 61 ΠΟΛΙΤΙΚΟΣΟ ΜΑΡΟΥΣΙ ΤΗΛ. 6702 0201

Α/Α	Π Ε Ρ Ι Γ Ρ Α Φ Η	ΣΧΕΔ.	ΜΕΛΕΤ.	ΕΛΕΓΧ.	ΕΓΚΡΙΘ.	ΗΜΕΡ.

Α Ν Α Θ Ε Ω Ρ Η Σ Ε Ι Σ

Υ / Σ ΑΗΣ 150/20 KV ΧΑΝΙΩΝ
ΤΟΠΟΓΡΑΦΙΚΟ ΔΙΑΓΡΑΜΜΑ

ΣΧΕΔΙΑΣΘΗΚΕ	ΜΕΛΕΤΗΘΗΚΕ	ΕΛΕΓΧΘΗΚΕ	ΕΓΚΡΙΘΗΚΕ	ΗΜΕΡΟΜΗΝΙΑ
				24/02/16

Α.Δ.Μ.Η.Ε. Α.Ε.

ΔΙΕΥΘΥΝΣΗ ΝΕΩΝ ΕΡΓΩΝ ΜΕΤΑΦΟΡΑΣ
ΤΟΜΕΑΣ ΕΡΓΩΝ ΠΟΛ. ΜΗΧ. Υ/Σ ΚΥΤ

ΚΛΙΜΑΚΑ 1:1000

47133