ΠΡΑΞΗ

Η έκταση που ...ρίσκεται στο ...αρόν τοπογραφικό διαγράμμα με στοιχεία Α,Β,Γ,...,Τ,Κ,Α και εμβαδόν 5.935,22 τ.μ. είναι ιδιοκτησίας των ...

Γιαζάκου Αλεξάνδρα
Δασολόγος

ΘΕΩΡΕΙΤΑΙ

Και προσυπογράφεται στο αριθ. 10744/27-11-08 έγγρ. μου

Δομπο 27-11-08

Ο Διοικητής

Νίκος Κοζανίτης
Δασολόγος μ.Δ. Τμήμα

ΠΡΑΞΗ

Ανήκει στην αριθμ.4/2011 Απόφαση της 2ης ΕΕΔΑ Ν. Φθιώτιδας

I) Η έκταση με στοιχεία (1,2,3,4,1) εμβαδού 11,84 τ.μ. έχει κηρυχθεί αναδασωτέα με την αριθμ. 528/Δ-3-09 απόφαση του Δ/ντή Δασών Π.Στ.Ε. που δημοσιεύθηκε στο ΦΕΚ 98/19-3-2009 τεύχος Δ΄ και η επιτροπή απέχει από το χαρακτηρισμό του.

II) Το υπόλοιπο τμήμα της συνολικής με στοιχεία «Α,Β,Γ,...,Ι,Κ,Α» έκτασης, το οποίο έχει εμβαδό 5923,58 τ.μ. χαρακτηρίζεται **ως δασική έκταση** υπαγόμενη ως προς τη μορφή στην **παρ. 2 του αρθρ 3 του Ν.998/79**, όπως τροποποιήθηκε και ισχύει σήμερα και ως προς την κατηγορία στις διατάξεις του αρθρ 4 παρ.1 ε του Ν.998/79, όπως τροποποιήθηκε και ισχύει σήμερα

Η Πρόεδρος της Επιτροπής α.α
Σεμέλη Ορφανίδου

Η Γραμματέας
Ιωάννα Γκιλεφέση

Τα μέλη
1. Κουντουρικίτου Χριστίνα
2. Νικόλαος Φλώρος

Απόσπασμα Χάρτη Γ.Υ.Σ. (Φ.Χ.5361_8) **ΚΛ. 1 : 5000**

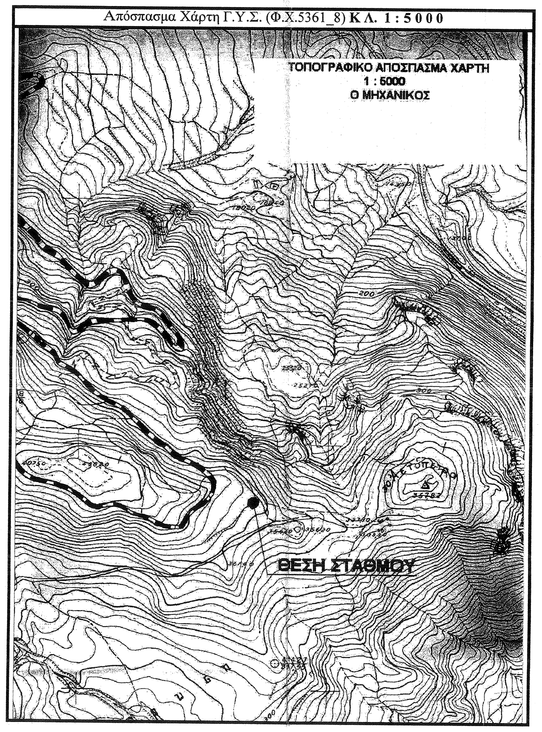

Απόσπασμα Χάρτη Γ.Υ.Σ. (Φ.Χ.ΛΑΜΙΑ) **ΚΛ. 1 : 50000**

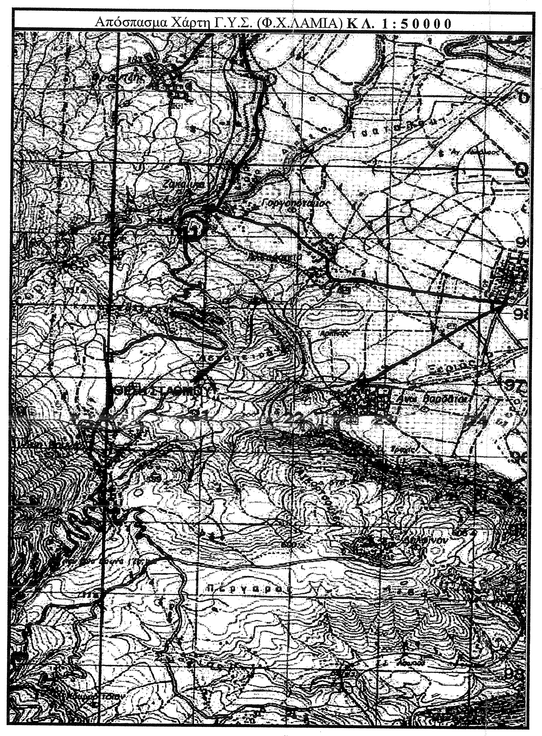

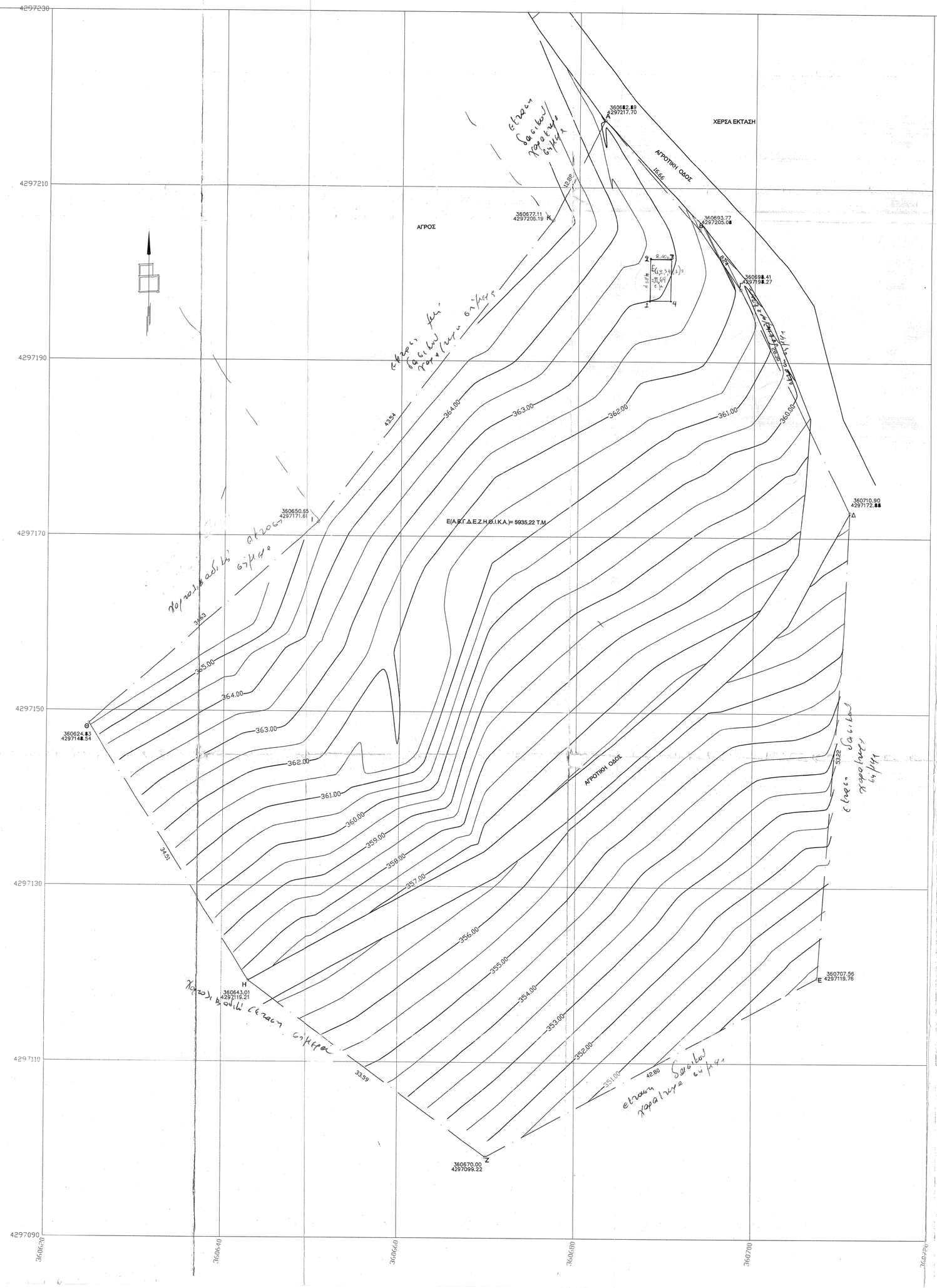

ΠΙΝΑΚΑΣ ΣΥΝΤΕΤΑΓΜΕΝΩΝ ΗΑΤΤ

	X	Y
A	-6185.735	7152.509
B	-6174.643	7140.072
Γ	-6169.888	7133.340
Δ	-6156.971	7108.160
E	-6159.419	7054.985
Z	-6196.635	7033.815
H	-6223.961	7053.351
Θ	-6242.635	7082.375
I	-6217.202	7105.879
K	-6191.322	7140.902

ΕΡΓΟΔΟΤΗΣ: ΠΡΩΤΟΠΑΠΠΑΣ ΔΗΜΗΤΡΙΟΣ

ΕΡΓΟ: ΤΟΠΟΓΡΑΦΙΚΗ ΑΠΟΤΥΠΩΣΗ ΕΚΤΑΣΕΩΣ

ΘΕΣΗ: " ΚΟΥΚΟΣ" Δ.Δ. ΔΥΟ ΒΟΥΝΩΝ
ΔΗΜΟΣ ΓΟΡΓΟΠΟΤΜΟΥ Ν.ΦΘΙΩΤΙΔΑΣ

ΜΕΛΕΤΗΤΗΣ: ΟΔΥΣΣΕΑΣ ΤΟΥΤΟΣ
ΑΓΡ. ΤΟΠΟΓΡΑΦΟΣ ΜΗΧΑΝΙΚΟΣ

ΤΟΠΟΓΡΑΦΙΚΟ ΔΙΑΓΡΑΜΜΑ

ΑΡΙΘΜΟΣ ΣΧΕΔΙΟΥ
Τ-1

ΚΛΙΜΑΚΑ: 1: 200

ΧΡΟΝΟΣ ΜΕΛΕΤΗΣ: ΙΟΥΛΙΟΣ 2008

ΥΠΟΓΡΑΦΗ

ΣΦΡΑΓΙΔΑ

ΟΔΥΣΣΕΑΣ ΔΗΜ. ΤΟΥΤΟΣ
ΑΓΡΟΝΟΜΟΣ ΤΟΠΟΓΡΑΦΟΣ ΜΗΧΑΝΙΚΟΣ
ΔΙΠΛΩΜΑΤΟΥΧΟΣ ΠΟΛΥΤΕΧΝΕΙΟΥ ΘΕΣ/ΝΙΚΗΣ
ΜΕΛΟΣ Τ.Ε.Ε. ΑΡ.ΜΗΤΡΩΟΥ 64701
ΓΕΝΝΗΜΑΤΑ 2Β ΟΡΑΙΟΚΑΣΤΡΟ ΘΕΣ/ΚΗΣ
ΑΦΜ: 46701393 ΔΟΥ: ΑΜΠΕΛΑΚΗΠΩΝ
ΤΗΛ: 6977 201 291