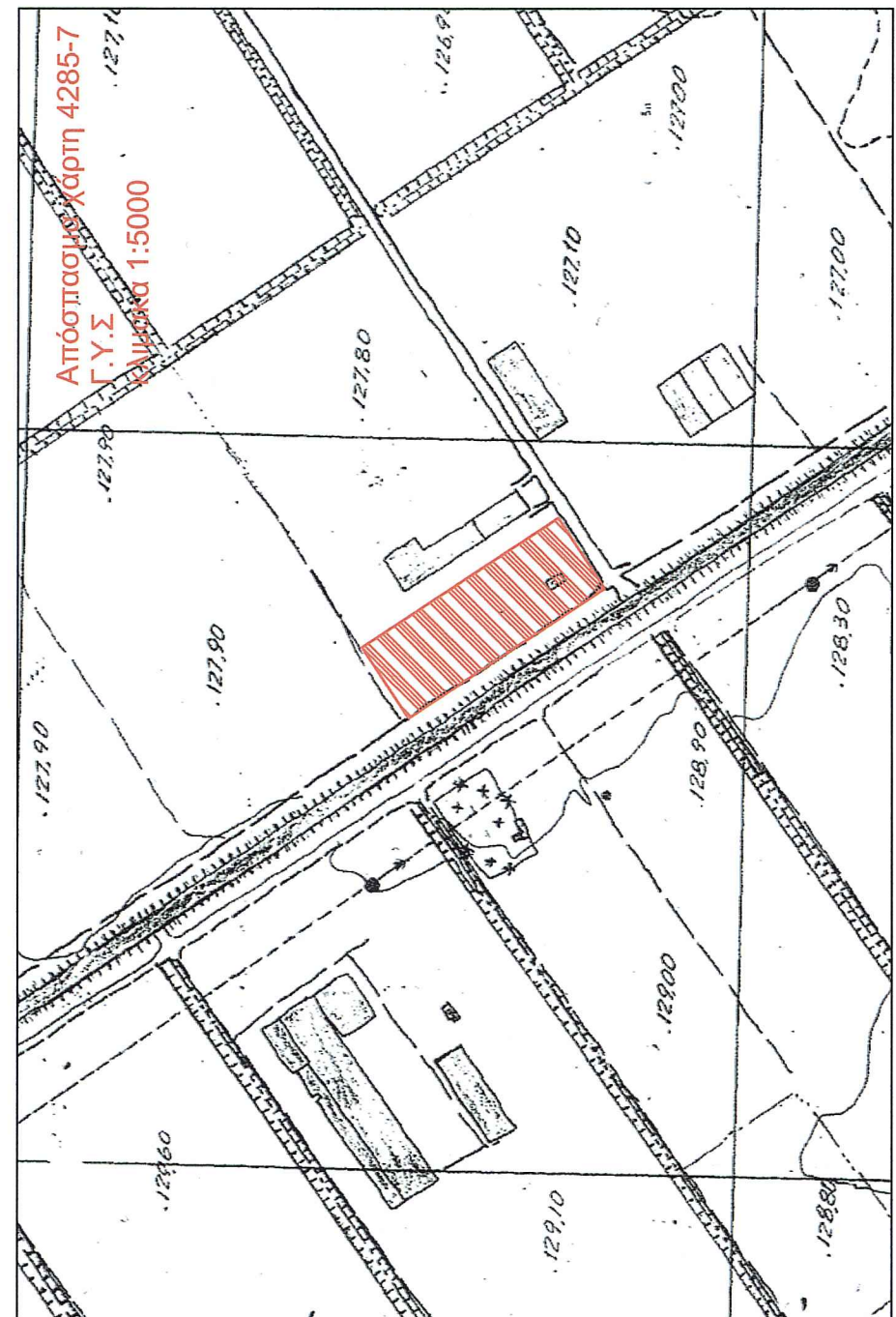


Πίνακας Συντεταγμένων των κορυφών του γεωτεμαχίου 755
Εμβαδόν τετραγώνου = 9321,90 τ.μ. - Περίμετρος = 437,80 μ.

Α/Α	X	Y	Αποστάσεις
1	304740,49	4385997,23	1 - 2 = 161,00
2	304829,05	4385862,78	2 - 3 = 157,90
3	304877,41	4385894,63	3 - 4 = 161,00
4	304768,85	4386029,08	4 - 1 = 157,90
1	304740,49	4385997,23	4 - 1 = 157,90



ΔΗΛΩΣΗ ΜΗΧΑΝΙΚΟΥ (N.651177)
 Δηλώνω σύμφωνα με το νόμο για το γεωτεμάχιο ιδιοκτησίας Αντώνη Αντωνιάδη του Γεωργίου με στοιχεία 1-2-3-4-1 και εμβαδό Ε=9321,90 μ2 που βρίσκεται στο Τ.Δ. Μεγ. Κεφαλοβρύσου του Δήμου Τρικκαίων, ότι:
 α. είναι άρτιο και οικοδομήσιμο κατά κανόνα ως προς το εμβαδόν και τις διαστάσεις του σύμφωνα με τις εκτός σχεδίου πολεοδομικές διατάξεις που β. βρίσκονται εκτός σχεδίου και εκτός ΖΟΕ.
 γ. δεν επιμύεται στις διατάξεις του νόμου 1337/83 περί εισαφρών σε γη και χρήση.
 δ. εντός αυτού δε διέρχονται ενεργείες γραμμής μεταφοράς υψηλής τάσης της ΔΕΗ, οηγός φυσικού αερίου ή ρέμα.
Ο ΜΗΧΑΝΙΚΟΣ
ΛΕΩΝΙΔΑΣ Γ. ΚΩΤΣΙΟΣ
 ΠΤΥΧΙΑΚΟΣ ΤΟΠΟΓΡΑΦΟΣ
 ΜΕΛΟΣ Τ.Ε. Α.Μ.: 22276
 ΠΡΩΤΟΔΕΛΤΙΟ: 11 - ΤΡΙΚΑΛΑ
 ΤΗΛ: (242510) 272036

ΕΡΓΟΣΤΑΣΗ
Αντώνιος Αντωνιάδης

ΕΡΓΟ
Τοπογραφικό διάγραμμα

ΘΥΣΗ
Τ.Δ. Μεγ. Κεφαλοβρύσου Δήμος Τρικκαίων

ΜΕΛΕΤΗΤΗΣ
Λεωνίδας Γ. Κώτσιος

Θ.Ε.Μ.Α
Τοπογραφικό διάγραμμα
γεωτεμαχίου εκτός σχεδίου

Τ1

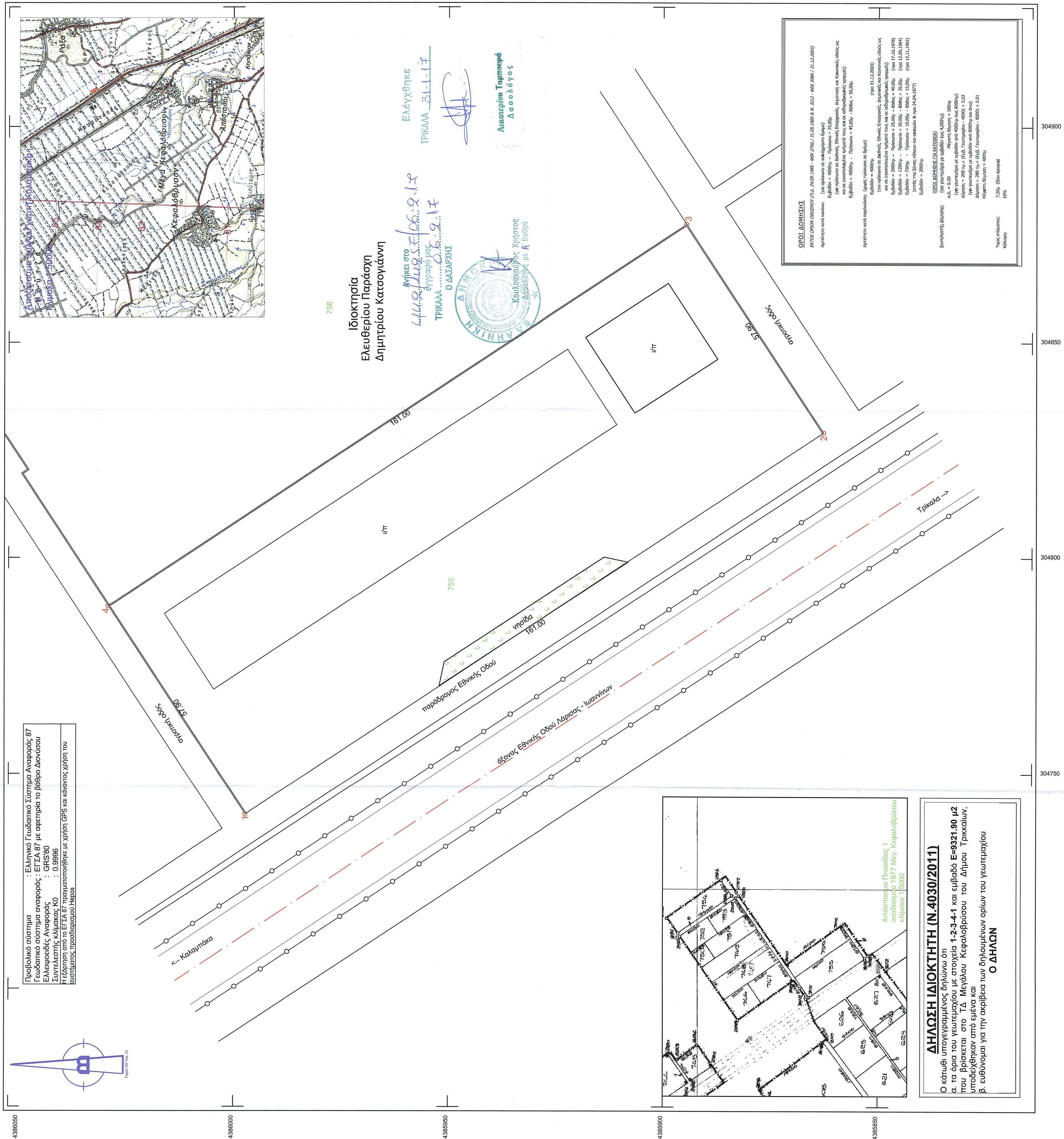
Α.Ρ. ΣΧΕΔΙΟΥ

ΚΑΙΜΑΚΑ 1:500

ΧΡΟΝΟΣ ΜΕΛΕΤΗΣ Νοέμβριος 2016

ΣΦΡΑΓΙΔΑ
 Λεωνίδας Γ. Κώτσιος
 Τοπογράφος Μηχ./Γεωτ. Τ.Ε.
 ΑΝΗΕ (ΑΝΗΕ) 2
 Τηλ: 2431075456
 κω: 697763295
 leonidas@topogr.gr

ΣΦΡΑΓΙΔΑ
 Λεωνίδας Γ. Κώτσιος
 Τοπογράφος Μηχ./Γεωτ. Τ.Ε.
 ΑΝΗΕ (ΑΝΗΕ) 2
 Τηλ: 2431075456
 κω: 697763295
 leonidas@topogr.gr



Προβλεπόμενα στοιχεία αναφοράς:
 Εθνικό Γεωδαιτικό Σύστημα Αναφοράς 87
 Γεωκεντρικό σύστημα αναφοράς: EFGA 87 με εφευρέσια το βόρειο λανούσο
 Ελλειψοειδής Αξιοκάθετος: GRS80
 Συντελεστής κλίμακας: 1:0.9996
 Ηθέτηση από το ΕΓΣΑ 87 πραγματοποιήθηκε με χρήση GPS και κάνοντας χρήση του συστήματος προσημοδότησης Heipos

Ιδιοκτησία
 Ελευθερίου Παράσχου
 Δημητρίου Κατσονιάνη

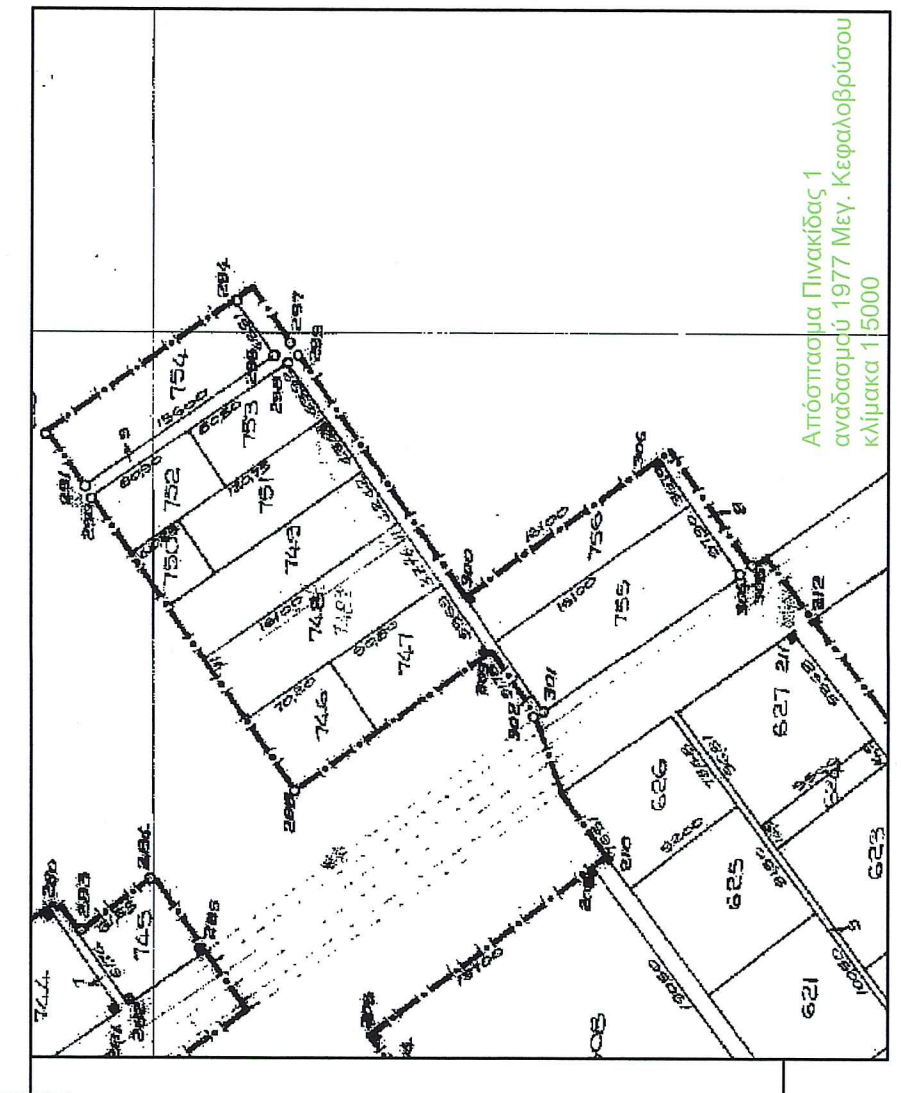
Ανήκει στο
 Εγγραφο Γ.Π.Ε.
 ΤΡΙΚΑΛΑ.....Ο.Π.Ε.....2.17

ΕΛΕΥΘΗΡΗ
 ΤΡΙΚΑΛΑ Β1-1-17

Αναστομία Τσιμπούρα
 Δασολόγος

Αρχιτέκτονας Χρήστος
 Δασολόγος με Α. Βαθύ

ΟΡΘΗ ΔΟΜΗΣΗ
 ΕΓΓΡΑΦΟ ΣΧΕΔΙΟΥ (Π.Δ. 24.05.1987 - ΕΦΣ 2780 / 21.05.1988 Π.Δ. 3222 - ΕΦΣ 3888 / 21.12.2003)
 (ως πρόβλεψη σε καθίστημα δημοσίου)
 Αρμόδιος κατά νόμο: Ελεωνίδας Γ. Κώτσιος
 Αρμόδιος κατά νόμο: Ο.Π.Ε. 2.17
 Αρμόδιος κατά νόμο: Ο.Π.Ε. 2.17
 Αρμόδιος κατά νόμο: Ο.Π.Ε. 2.17
 Αρμόδιος κατά νόμο: Ο.Π.Ε. 2.17



ΔΗΛΩΣΗ ΙΔΙΟΚΤΗΤΗ (N.4030/2011)
 Ο κάτωθι υπογεγραμμένος δηλώνω ότι
 α. τα όρια του γεωτεμαχίου με στοιχεία 1-2-3-4-1 και εμβαδό Ε=9321,90 μ2 που βρίσκεται στο Τ.Δ. Μεγάλου Κεφαλοβρύσου του Δήμου Τρικκαίων, υποδείχθηκαν από εμένα και β. ευθύνονται για την ακρίβεια των δηλωμένων ορίων του γεωτεμαχίου
Ο ΔΗΛΩΝ