Απόσπασμα χάρτη Σ.Χ.Ο.Ο.Α.Π. Αρμένων κλίμακα 1: 25000

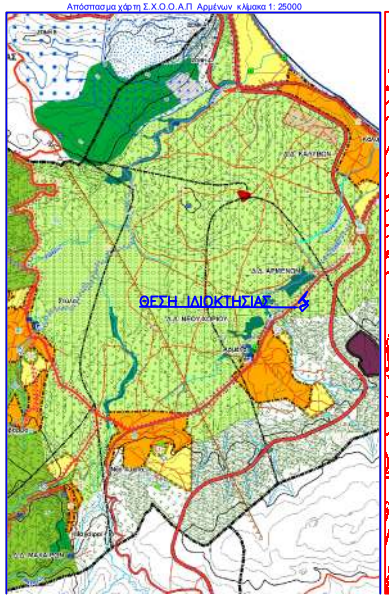

Απόσπασμα χάρτη Γ.Υ.Σ κλίμακα 1:5000

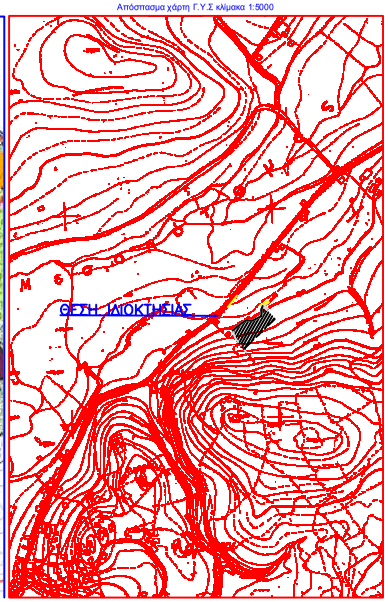

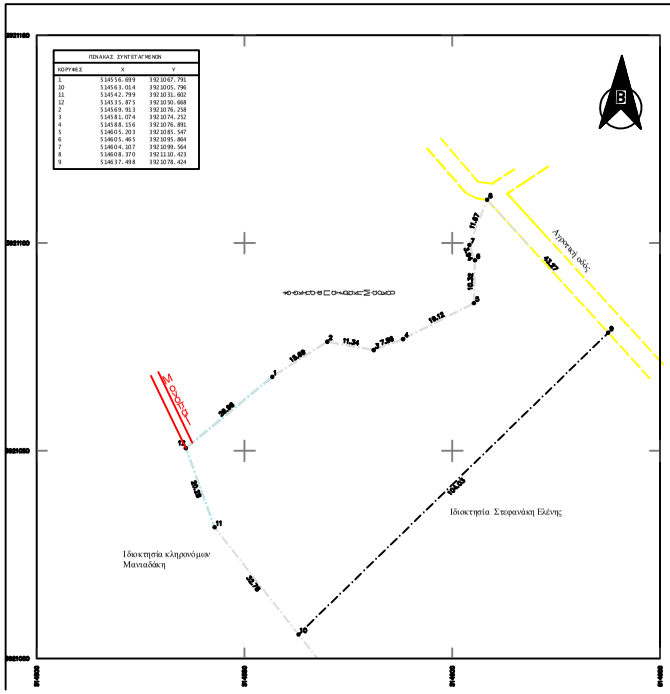

ΟΡΟΙ ΔΟΜΗΣΗΣ

Προϋφιστάμενη διάταξη 24.04.1985 ΦΕΚ 270Δ 31.05.1985 & Ν.3212 ΦΕΚ 308Α/31-12-2003

Αρτιότητα κατα κανόνα :

1α) Ελάχιστο εμβαδόν γηπέδου 4000 τ.μ

Ελάχιστο πρόσωπο 25μ σε κοινόχρηστό δρόμο

β) Για γηπεδα που έχουν πρόσωπο σε Διεθνείς, Εθνικές Επαρχιακές, Δημοτικές και Κοινοτικές οδούς ως και σε εγκαταλελειμένα τμήματά τους και σε σιδηροδρομικές γραμμές απαιτούνται:

Ελάχιστο πρόσωπο 45 μ.

Ελάχιστο βάθος 50 μ.

Ελάχιστο εμβαδόν 4000 μ2.

Παρεκκλίσεις:

2α) Υφιστάμενα κατα την 31-12-2003 με ελάχιστο εμβαδόν 4000τ.μ

2β) Υφιστάμενα κατα την 24-04-77 με ελάχιστο εμβαδόν 2000 τ.μ

2γ) Με πρόσωπο σε αναγνωρισμένο δρόμο

αα) Υφιστάμενα κατα την 12-11-1962 Ελάχιστο προσωπο 10μ ελάχ. βάθος 15μ ελάχ. εμβαδόν 750τ.μ

ββ) Υφιστάμενα κατα την 12-09-1964 Ελάχιστο προσωπο 20μ ελάχ. βάθος 35μ ελάχ. εμβαδόν 1200τ.μ

γγ) Υφιστάμενα κατα την 17-10-1978 Ελάχιστο προσωπο 25μ ελάχ. βάθος 40μ ελάχ. εμβαδόν 2000τ.μ

γγ) Υφιστάμενα κατα την 17-10-1978 Ελάχιστο εμβαδόν 4000 τ.μ

[illegible] 03.02.2009

[illegible]

Οροι δόμησης για κατοικία:

[illegible] : 150.00 τ.

Κάλυψη 10%

Η.Χ 20%

Η.Χ και εξώστες 40%

Μέγιστο ύψος 7,50μ προσαυξηση 1.20μ για στεγη

Άλλαση του Ν. 651/1977

Ο κάτωθι υπογεγραμμένος Μαρκογιαννάκης Ιωάννης δηλώνω συμφώνως του νόμου 651/77 ότι το παραπλεύρως αγροτεμάχιο υπό στοιχεία (1,2,3,..10,11,12,1) εμβαδού 4234,49 τ.μ ευρίσκεται εκτός του οικισμού Αρμένοι, του δήμου Αποκορώνου.

Είναι κατά παρέκκλιση άρτιο και εφόσον δεν εμπίπτει στις διατάξεις της διεύθυνσης δασών, προυφίσταται αυτοτελώς της 31.12.2003 και δεν εμπίπτει σε λοιπούς περιορισμούς θα αναι και οικοδομήσιμο.

Το αγροτεμάχιο δεν εμπίπτει στις διατάξεις του Ν.1337/83 και δεν οφέλει εφορές σε γη και χρήμα.

Ο Δηλών

Παρατηρήσεις

1. [illegible]
2. [illegible]
3. [illegible]
4. [illegible]
5. [illegible]
6. [illegible]
7. [illegible]

ΘΕΩΡΗΣΗ

Το παρόν τοπογραφικό διάγραμμα θεωρείται και επιτυγχάνεται στο υπ' αριθμ. 14134/2016/08-02-2017 έγγραφό μας του οποίου αποτελεί στο εξής αναπόσπαστο μέρος

Χανιά 08-02-2017 Χανιά 08-02-2017

Ο Εισηγητής Η Δ/ντρια Δασών Χανίων

Δ. Δημητρίου Π. Σκλαβάκη

ΕΡΓΟΔΟΤΗΣ

Μπολάκη Θρασύβουλου
Στεφανάκη Ελένη

ΕΡΓΟ

ΑΠΟΤΥΠΩΣΗ ΟΙΚΟΠΕΔΟΥ

ΘΕΣΗ

ΕΚΤΟΣ ΟΙΚΙΣΜΟΥ ΑΡΜΕΝΟΙ ΤΟΥ ΔΗΜΟΥ ΑΠΟΚΟΡΩΝΟΥ

ΜΕΛΕΤΗΤΗΣ

ΓΙΑΝΝΑΚΑΚΗΣ ΜΙΧΑΗΛ

ΘΕΜΑ

ΤΟΠΟΓΡΑΦΙΚΟ ΔΙΑΓΡΑΜΜΑ

ΚΛΙΜΑΚΑ 1 : 200

ΠΕΡΙΟΔΟΣ ΜΕΛΕΤΗΣ Αυγουστος 2016

ΣΦΡΑΓΙΔΑ

[illegible]
[illegible]
[illegible]
[illegible]
www.insite-architects.gr