Απόσπασμα χάρτη Σ.Χ.Ο.Ο.Α.Π. Αρμένων κλίμακα 1: 25000

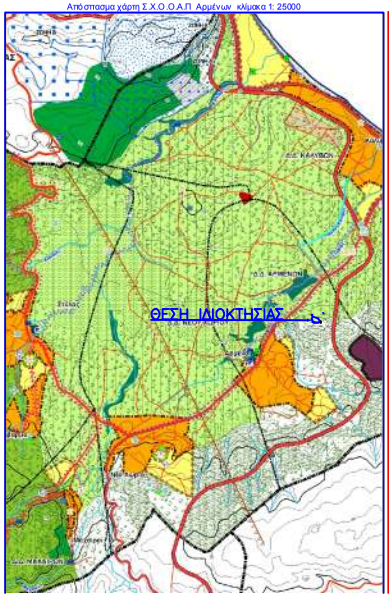

Απόσπασμα χάρτη Γ.Υ.Σ κλίμακα 1:5000

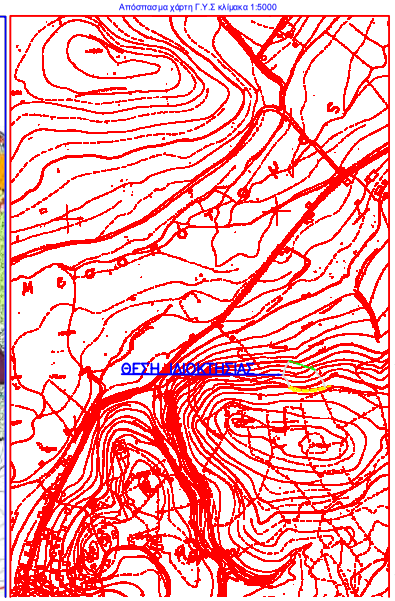

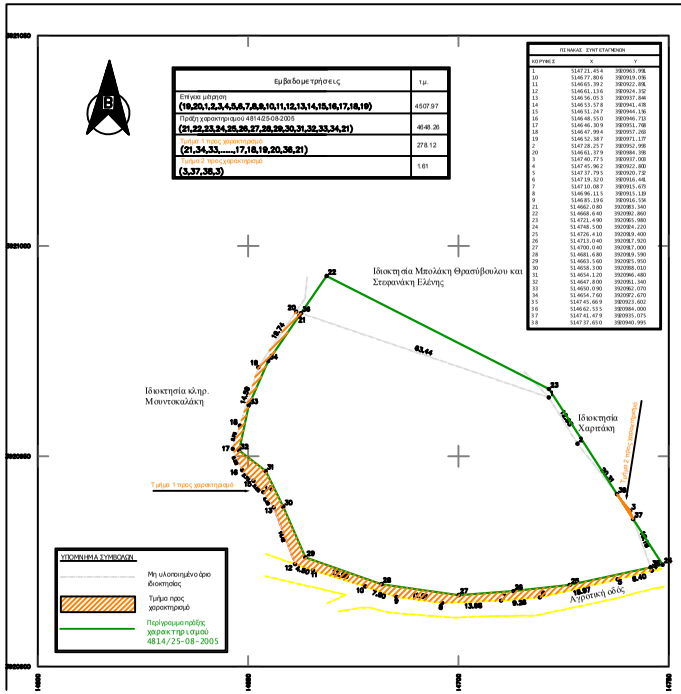

ΟΡΟΙ ΔΟΜΗΣΗΣ

Προεδρικό διάταγμα 24.04.1985 ΦΕΚ 270Δ 31.05.1985 & Ν.3212 ΦΕΚ 308Α/ 31-12-2003

Αρτιότητα κατά κανόνα :

1α) Ελάχιστο εμβαδόν γηπέδου 4000 τ.μ

Ελάχιστο πρόσωπο 25μ σε κοινόχρηστό δρόμο

β) Για γήπεδα που έχουν πρόσωπο σε Διεθνείς, Εθνικές Επαρχιακές, Δημοτικές και Κοινοτικές οδούς

ος και σε εγκαταλελειμένα ψήφιστά τους και σε σιδηροδρομικές γραμμές απαιτούνται:

Ελάχιστο πρόσωπο 45 μ.

Ελάχιστο βάθος 50 μ.

Ελάχιστο εμβαδόν 4000 μ2.

Παρεκκλίσεις:

2α) Υφιστάμενα κατα την 31-12-2003 με ελάχιστο εμβαδόν 4000τ.μ

2γ) Με πρόσωπο σε αναγνωρισμένο δρόμο

αα) Υφιστάμενα κατα την 12-11-1962 Ελάχιστο προσωπο 10μ ελάχ. βάθος 15μ ελάχ. εμβαδόν 750τ.μ

ββ) Υφιστάμενα κατα την 12-09-1964 Ελάχιστο προσωπο 20μ ελάχ. βάθος 35μ ελάχ. εμβαδόν 1200τ.μ

γγ) Υφιστάμενα κατα την 17-10-1978 Ελάχιστο προσωπο 25μ ελάχ. βάθος 40μ ελάχ. εμβαδόν 2000τ.μ

γγ) Υφιστάμενα κατα την 17-10-1978 Ελάχιστο εμβαδόν 4000 τ.μ

[illegible] 3.02.2009

Οροι δόμησης και κατα κάλ

Κάλυψη 10%

Η.Χ 20%

Η.Χ και εξώστες 40%

Μέγιστο ύψος 7,50 μ προσαύξηση 1.2 0μ για στεγη

Δήλωση του Ν. 651/1977

Ο κάτωθι υπογεγραμμένος Μαρκογιαννάκης Ιωάννης δηλώνω συμφώνως του νόμου 651/77 ότι το παραπλεύρως αγροτεμάχιο υπό στοιχεία (1,2,3..18,19,20) εμβαδού 4507,97 τ.μ ευρίσκεται εκτός του οικισμού Αμμόνου, του δήμου Αποκορώνου.

Είναι κατά παρέκκλιση άρτιο και εφόσον δεν εμπίπτει στις διατάξεις της διεύθυνσης δασών, προαφθίστασι αυτοτελώς της 31.12.2003 και δεν εμπίπτει σε λοιπούς περιορισμούς θα ειναι και οικοδομήσιμο.

Το αγροτεμάχιο δεν εμπίπτει στις διατάξεις του Ν.1337/83 και δεν οφείλει εφαρμόζεται σε γη και χρήμα.

Ο Δηλών

Παρατηρήσεις

1. [illegible]
2. [illegible]
3. [illegible]
4. [illegible]
5. [illegible]
6. [illegible]
7. [illegible]

ΘΕΩΡΗΣΗ

Το παρόν τοπογραφικό διάγραμμα θεωρείται και επισυνάπτεται στο υπ' αριθμ.: 15476/2016/08-02-2017 έγγραφό μας του οποίου αποτελεί στο εξής αναπόσπαστο μέρος

Χανιά 08-02-2017 Χανιά 08-02-2017

Εισηγητής Η Δ/ντρια Δασών Χανίων

Δ. Δημητρίου Π. Σκλαβάκη

ΕΡΓΟΔΟΤΗΣ

Στεφανάκη Ελένη

ΕΡΓΟ

ΑΠΟΤΥΠΩΣΗ ΓΗΠΕΔΟΥ

ΘΕΣΗ

ΕΚΤΟΣ ΟΙΚΙΣΜΟΥ ΑΡΜΕΝΟΙ ΤΟΥ ΔΗΜΟΥ ΑΠΟΚΟΡΩΝΟΥ

ΜΕΛΕΤΗΤΗΣ

ΓΙΑΝΝΑΚΑΚΗΣ ΜΙΧΑΗΛ

ΘΕΜΑ

ΤΟΠΟΓΡΑΦΙΚΟ ΔΙΑΓΡΑΜΜΑ

ΚΛΙΜΑΚΑ 1 : 200

ΠΕΡΙΟΔΟΣ ΜΕΛΕΤΗΣ Δεκέμβριος 2016

ΣΦΡΑΓΙΔΑ

[illegible] 72621
[illegible] 04728 8799
[illegible] 28210 20125
www.insite-architects.gr