

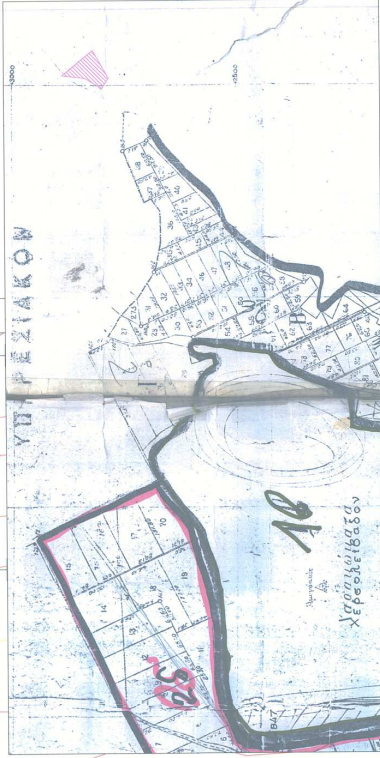
# ΤΟΠΟΓΡΑΦΙΚΟ ΔΙΑΓΡΑΜΜΑ

ΚΛΙΜΑΚΑ 1:500

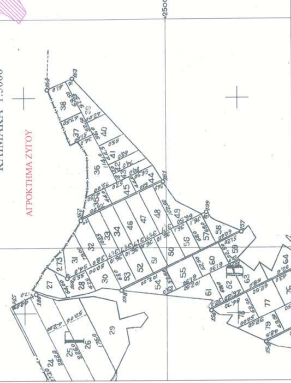
ΑΠΟΣΤΑΣΜΑ ΔΙΑΓΡΑΜΜΑΤΟΣ ΔΙΑΝΟΜΗΣ 1929  
 ΣΥΜΦΩΝΑ ΜΕ ΤΟ Φ.Ε.Κ. 4374 ΤΗΣ 16-06-1989  
 ΚΛΙΜΑΚΑ 1:5000

ΚΛΙΜΑΚΑ 1:5000

ΑΠΟΣΤΑΣΜΑ ΑΠΟ ΤΟ ΔΙΑΓΡΑΜΜΑ ΚΑΘΟΡΙΣΜΟΥ Ζ.Ο.Ε. ΤΗΣ ΠΙΝΑΚΙΑΣ ΤΟΥ "ΑΜΥΓΔΑΛΙΝΑ"



ΑΠΟΣΤΑΣΜΑ ΔΙΑΓΡΑΜΜΑΤΟΣ ΔΙΑΝΟΜΗΣ 1929  
 ΜΕ ΤΗΝ ΕΝΔΕΙΚΤΙΚΗ ΘΕΣΗ ΤΟΥ ΓΕΓΕΜΑΣΧΙΟΥ  
 ΚΛΙΜΑΚΑ 1:5000



ΕΓΣΑ 87  
 Ε.Α.Π. Κ.Φ.Χ. Φ=40737 Λ=10739

ΕΠΙΣΤΡΩΣΗ	Εμβαδόν (m <sup>2</sup> )	Μέτρο
A	531383,182	4535867,9744
B	531391,760	4535874,6590
C	531400,338	4535881,3436
D	531408,916	4535888,0282
E	531417,494	4535894,7128
Z	531426,072	4535901,3974

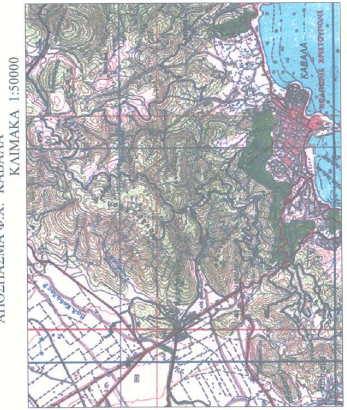
ΠΕΡΙΓΡΑΦΗ ΑΥΤΟΥΜΗΘΗΣ ΕΚΤΑΣΗΣ

ΕΠΙΣΤΡΩΣΗ	Εμβαδόν (m <sup>2</sup> )	Μέτρο
A	523,9876	2841,0406
B	530,5994	2841,0402
C	531,2112	2841,0402
D	531,8230	2841,0402
E	532,4348	2841,0402
Z	533,0466	2841,0402


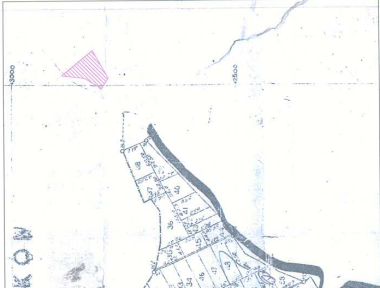
ΦΩΤΟΓΡΑΦΙΚΗ ΤΕΚΜΗΡΙΩΣΗ



ΑΠΟΣΤΑΣΜΑ Φ.Χ. "ΚΑΒΑΛΑ"

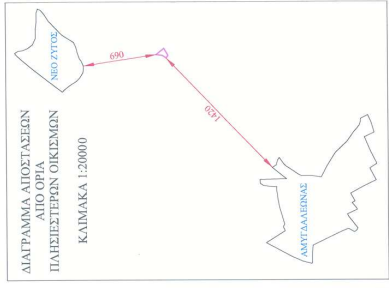


ΚΛΙΜΑΚΑ 1:5000



**ΔΙΑΣΤΗ**  
 Ο καταρτισμένος Γεωγράφος Μιχαήλ Αγγ. Τσιτογιάννης, Αγγ. Τσιτογιάννης Μιχαήλ, βρήκαν ότι η αποστολή για παραχώρηση έκτασης για την δημιουργία Στάθμου μεταφορών στην περιοχή του κωδ.4374, αφορά στο όριο του οδοστρώματος της Αμυγδαλιάς. Η έκταση, όπως φαίνεται στο παραπάνω σχέδιο, αντιστοιχεί στην Αμυγδαλιά, η οποία έχει υποκαταγραφεί, η λειτουργία έκτασης βρίσκεται εκτός του ορίου του Ζ.Ο.Ε.

Ο κτηνίατρος  
 Γεώργιος Μουστάκης  
 Αγγ. Τσιτογιάννης Μιχαήλ



ΔΟΥΡΥΦΟΡΙΚΕΣ ΕΙΚΟΝΕΣ ΠΡΟΣΑΝΑΤΟΛΙΣΜΟΥ



**ΔΗΜΟΣ ΚΑΒΑΛΑΣ**  
 ΔΙΕΥΘΥΝΣΗ ΠΟΙΟΤΗΤΑΣ ΖΩΗΣ  
 ΓΡΑΜΜΑ ΠΕΡΙΒΑΛΛΟΝΤΟΣ  
 ΚΑΙ ΠΟΛΙΤΙΚΗΣ ΠΡΟΣΤΑΣΙΑΣ

**ΤΟΠΟΓΡΑΦΙΚΟ ΔΙΑΓΡΑΜΜΑ**  
 Αρ.Πρωτ.Μετ.Καβ.Καβ. 03.11.2016  
 Παραχώρηση έκτασης για έργα κοινής ωφελούς

ΘΕΜΑ ΣΧΕΔΙΟΥ: **ΤΟΠΟΓΡΑΦΙΚΟ ΔΙΑΓΡΑΜΜΑ**

ΘΕΣΗ: **ΕΡΓΟ:**  
 Αρ.Πρωτ.Μετ.Καβ.Καβ. 03.11.2016

ΚΑΙΜΑΚΕΣ: 1:500 1:5000 1:50000  
 ΧΡΟΝΟΣ ΑΠΟΤΥΠΩΣΗΣ: ΑΠΡΙΛΙΟΣ 2011

ΕΠΙΒΛΗΘΗΚΕ  
 Ο αν.επιθ. Γ.Υ. Καβ.Καβ. 03.11.2016

Τσιτογιάννης Μιχαήλ  
 Αγγ. Τσιτογιάννης Μιχαήλ