ΑΠΟΣΠΑΣΜΑ ΔΙΑΓΡΑΜΜΑΤΟΣ Γ.Υ.Σ. ΚΛ. 1/5000

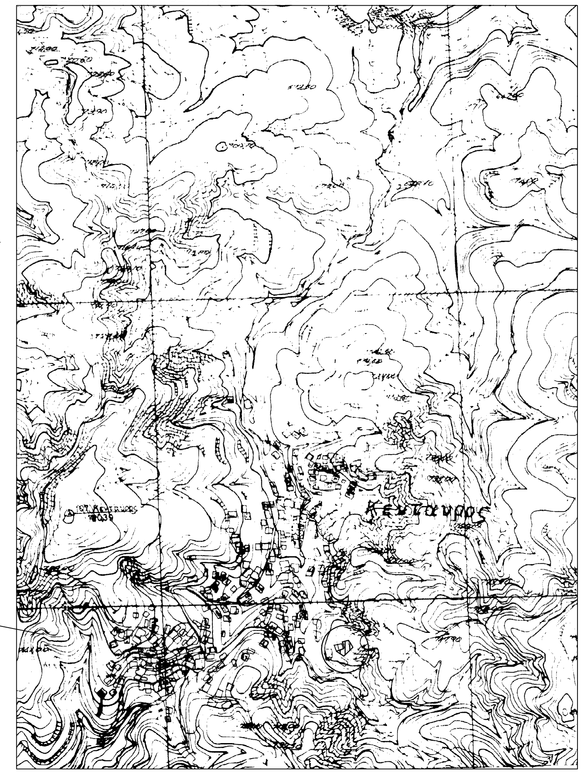

Πίνακας Συντεταγμένων των κορυφών του Α,Β,Γ.....
Εμβαδόν τεμαχίου = 311.29 τ.μ. - Περίμετρος = 83.27 μ.

α/α	X	Y	Αποστάσεις
Α	579788.48	4564137.90	----
Β	579803.59	4564151.90	Α - Β: 20.60
Γ	579800.43	4564157.73	Β - Γ: 6.63
Δ	579796.69	4564163.58	Γ - Δ: 6.95
Ε	579786.36	4564160.98	Δ - Ε: 10.64
Ζ	579789.33	4564152.17	Ε - Ζ: 9.30
Η	579789.19	4564151.25	Ζ - Η: 0.92
Θ	579788.36	4564149.93	Η - Θ: 1.57
Ι	579776.67	4564146.09	Θ - Ι: 12.30
Α	579788.48	4564137.90	Ι - Κ: 14.37

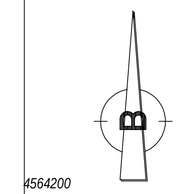

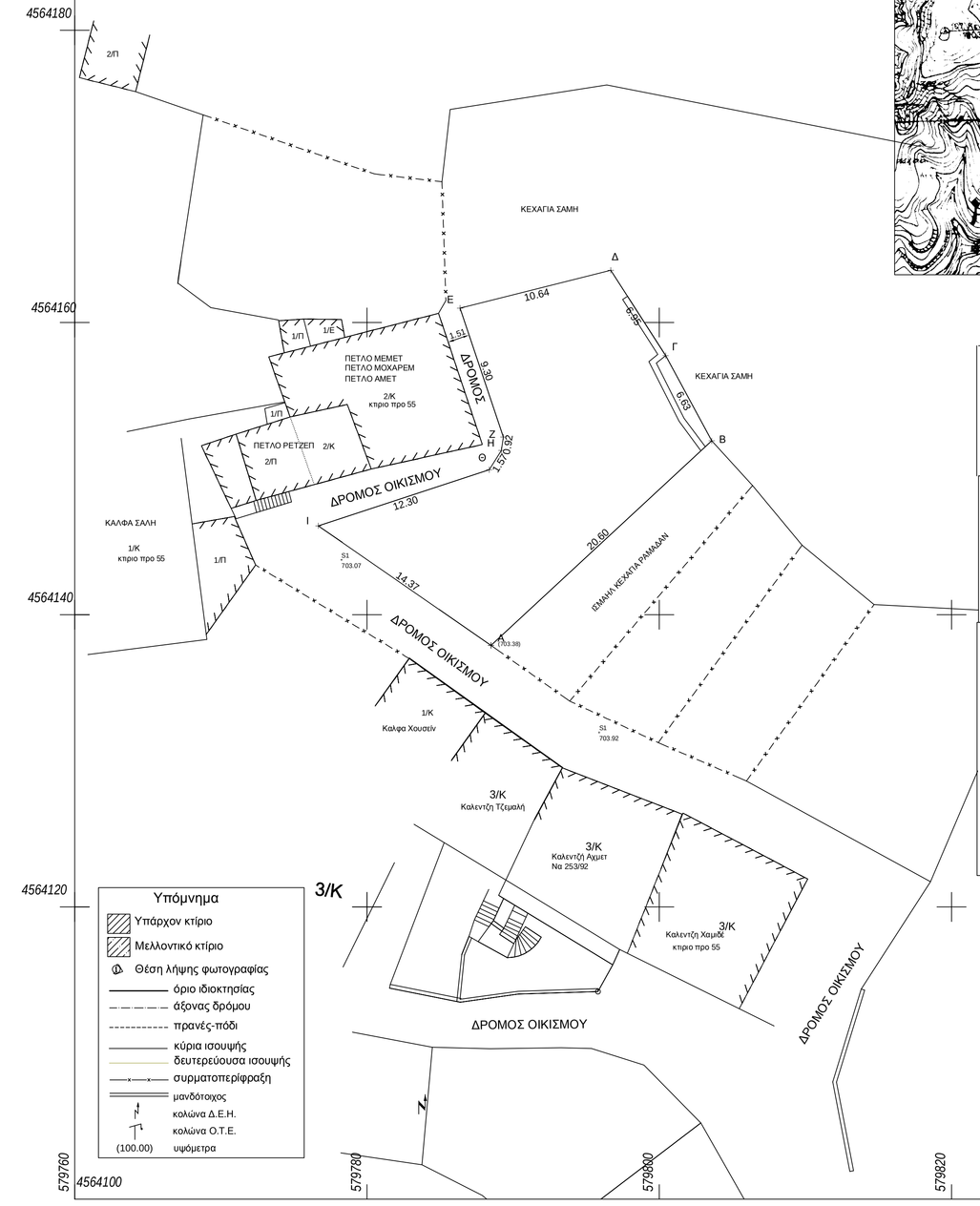

ΕΜΒΑΔΟΝ ΟΙΚΟΠΕΔΟΥ: Ε Α-Β...-Α= 311.29m2

1.Το διάγραμμα είναι ενταγμένο στο κρατικό σύστημα συντεταγμένων ΕΓΣΑ 87
2.Οι διαστάσεις και οι συντεταγμένες υπολογίσθηκαν αναλυτικά από τις συντ/νες των κορυφών.
3.Η εξάρτηση από το ΕΓΣΑ πραγματοποιήθηκε με σύστημα GPS χρησιμοποιώντας σαν βάση το τριγωνομ/κό Τ271107 με συντ/νες X=579344.292 και Y=4564379.583

ΔΗΛΩΣΗ ΙΔΙΟΚΤΗΤΗ (Ν.4030/11)

Ο κατώθι υπογεγραμμένος ΙΣΜΑΗΛ ΚΕΧΑΓΙΑ ΣΑΛΗ δηλώνω υπεύθυνα ότι:

1. Τα αρχικά και υλοποιημένα όρια του οικοπέδου, εμβαδού311.29 τ.μ. υποδείχθηκαν από εμένα και είναι τα ορθά και σύμφωνα με αυτό το διάγραμμα.
2.Ευθύνομαι για την ακρίβεια των δηλουμένων ορίων του οικοπέδου και για την ύπαρξη και την απλα του δικαιώματος μου να ζητήσω την έκδοση άδειας δόμησης.

-Ο-
ΔΗΛΩΝ

Δήλωση Μηχανικού Ν651/77

Δηλώνω σύμφωνα με τον νόμο για το οικόπεδο με εμβ. 311.29 τ.μ.
που βρίσκεται στον οικισμό Κένταυρο - Δ.Μύκης ότι:
1. έναι άρτιο και οικοδομήσιμο κατά περίπτωση σύμφωνα με τις ισχύουσες πολεοδομικές διατάξεις
2.βρίσκεται εντός του προυφισταμένου του έτους 1923 οικ.Κένταυρου
3.δεν εμπίπτει στις διατάξεις του ν1337/83 περί εισφοράς σε γη και χρήμα
4.εντός του οικοπέδου δε διέρχονται εναέριες γραμμές μεταφοράς υψηλής τάσης ΔΕΗ ,αγωγός φυσικού αερίου, οδός προυφισταμένη του 1923 ή ρέμα και
5. δεν εμπίπτει σης διατάξεις του Ν. 2308/95 περί Εθνικού Κτηματολογίου

ο Μηχανικός

ΟΡΟΙ ΔΟΜΗΣΗΣ

ΟΙΚΙΣΜΟΙ ΣΤΕΡΟΥΜΕΝΩΝ ΣΧΕΔΙΟΥ (ΠΡΟ ΤΟΥ 1923)
(Π.Δ. 2-3-1981 Φ.Ε.Κ. 138 Δ/13-3-1981)

1)ΑΡΤΙΟΤΗΣ: Κανονας 2000 τ.μ. εμβαδου,προσωπου επι κοινοχρηστου χωρου

Παρεκκλισεις
προ 13-3-1981 εμβ. 300 τ.μ.
προ 25-7-1979 >> 150 τ.μ.
προ 2-7-1968 ως εχουν

2)ΣΥΣΤΗΜΑ: Πτερυγων ή (συνεχες)

3)ΠΟΣΟΣΤΟ ΚΑΛΥΨΗΣ: 60%

4)ΜΕΓ.ΑΡ.ΟΡΟΦΩΝ: 2 και τρεις (3) λογω κλισεως εδαφους

5)ΜΕΓΙΣΤΟ ΥΨΟΣ: 7,50+1,50 για στεγη, 10μ+1,50μ για στεγη

6)ΣΥΝΤΕΛ.ΔΟΜΗΣΗΣ: 0,8

Αποκλισεις
α) Για τουριστικες εγκαταστασεις και αμιγεις επαγγελματικες χρησεις περαν των 2.000 τ.μ. επιφ.οικοπεδου , ο συντελ. δομησης ορίζεται 0,40
β) Για κοινης ωφελειας κτιρια περαν των 2.500 τ.μ. επιφ. οικοπεδου , ο συντελ. δομησης ορίζεται 0,40
γ) Για κατοικια και λοιπες χρησεις μεχρι 2.000 τ.μ. επιφ. οικοπεδου-συνολ.επιφ. 400 τ.μ. και αχι μικροτερη των 300 τ.μ. τηρουμ. του ποσ. καλυψης περαν των 2000 τ.μ. επιφ. οικοπεδου , ο συντελ. δομησης ορίζεται 0,05

Διασπορα κτισματων υποχρεωτικη αν την επιβαλλει η ΕΠΑΕ

Παρεκκλισεις απο τα ανωτερω
α) Οικοπεδα 100 τ.μ. συντ. δομ=1,60 ποσ. καλ. 80%
β) Οικοπεδα 200 τ.μ. >> >> =1,20 συνολ. επιφανεια (min) κτισματος 160 τ.μ. ,
γ) Οικοπεδα 300 τ.μ. >> >> =1,00 συν. επιφ. κτισματος 240 τ.μ. (min)

7) ΠΥΛΩΤΗ: Απαγορευεται π.κ.=160/2Ε

ΕΜΒΑΔΟΝ ΟΙΚΟΠΕΔΟΥ:

1.Το διάγραμμα είναι ενταγμένο στο κρατικό σύστημα συντεταγμένων ΕΓΣΑ 87
2.Οι διαστάσεις και οι συντεταγμένες υπολογίσθηκαν αναλυτικά από τις συντ/νες των κορυφών.
3.Η εξάρτηση από το ΕΓΣΑ πραγματοποιήθηκε με σύστημα GPS χρησιμοποιώντας σαν βάση το τριγωνομ/κό Τ271107 με συντ/νες x=579344.292 , y=4564379.583 και Z=780.532+1.11(ΒΑΘΡΟ)

tmichaniki
design+constuction
ΤΕΡΖΟΓΛΟΥ ΘΕΟΔΩΡΟΣ ΠΟΛΙΤΙΚΟΣ ΜΗΧΑΝΙΚΟΣ Msc
Π.ΤΣΑΛΔΑΡΗ 98-ΞΑΝΘΗ - τηλ.2541076281 κιν.694806294
tmichaniki@engineer.com - www.tmichaniki.gr

Εργοδότης	ΙΣΜΑΗΛ ΚΕΧΑΓΙΑ ΣΑΛΗ
Εργο	Αποτύπωση Γεωτεμαχιου
Θέση	Οικ.Κένταυρος - Δ.Μύκης
Μελέτη	Τοπογραφικά
Σχέδιο	Τοπογραφικό Διάγραμμα
Αρ.Σχ.	Τ-1
	1/200

Αφαναγνωσθηκαν

ΘΕΟΔΩΡΟΣ Ι. ΤΕΡΖΟΓΛΟΥ
ΠΟΛΙΤΙΚΟΣ ΜΗΧΑΝΙΚΟΣ MSc
ΔΙΠΛΩΜΑ / ΤΥΧΟΣ Δ.Π.Θ.
ΚΕΝΤΡΙΚΟ: ΒΚΤ ΧΕΡΣΟΝ 10 - ΞΑΝΘΗ
ΥΠΟΜΑ: Π. ΤΣΑΛΔΑΡΗ 98 - ΞΑΝΘΗ
ΜΕΛΟΣ Τ.Ε.Ε. / ΜΗΤΡΩΟΥ: 102787
Τηλ: 2541076281 - Κιν: 6948062984
Α.Φ.Μ. 111[illegible] 14 - ΔΟΥ: ΞΑΝΘΗΣ

Ημερομηνία Οκτώβριος 2016

Εγκρίθηκε η παρούσα τοπογραφική αποτύπωση σύμφωνα με τη με αρ.16768/22-12-2016 Αποφαση χορήγησης του Δασαρχείου Ξάνθης

Ο Δασάρχης Ξάνθης

ΜΗΛΙΟΣ ΧΡΗΣΤΟΣ
ΓΕΩΤΕΧΝΙΚΟΣ - ΔΑΣΟΛΟΓΟΣ