ΑΕΡΟΦΩΤΟΓΡΑΦΙΑ



ΦΩΤΟΓΡΑΦΙΚΗ ΑΠΟΤΥΠΩΣΗ
ΝΟΤΙΑ ΑΠΟΨΗ



ΑΡΙΘΜΟΣ ΠΥΡΓΟΥ



ΒΟΡΕΙΑ ΑΠΟΨΗ



ΟΡΟΙ ΔΟΜΗΣΗΣ - ΕΚΤΟΣ ΣΧΕΔΙΟΥ
(Π.Δ. 24,05,1985- ΦΕΚ 270Δ/31.05.1985&Ν3212-ΦΕΚ308Α/31.12.2003

ΑΡΤΙΟΤΗΤΑ Ε=4000,00 (ΚΑΤΑ ΚΑΝΟΝΑ)
Ε= 2000,00 (ΚΑΤΑ ΠΑΡΕΚΚΛΙΣΗ)
Π.Κ. 10%
Σ.Δ. 0,20
ΜΕΓΙΣΤΟ ΥΨΟΣ 7,50μ + ΣΤΕΓΗ

ΔΗΛΩΣΗ ΟΡΙΩΝ :
Τα όρια υπεδείχθησαν από τον ιδιοκτήτη.

Ο ΙΔΙΟΚΤΗΤΗΣ
ΤΑΣΟΥΛΑΣ ΠΕΤΡΟΥ ΓΕΩΡΓΙΟΣ

ΔΗΛΩΣΗ ΜΗΧΑΝΙΚΟΥ 651/77

Ο υπογράφων Msc ΠΟΛΙΤΙΚΟΣ ΜΗΧΑΝΙΚΟΣ Τ.Ε. ΓΕΩΡΓΙΟΣ ΑΘ. ΧΑΡΙΣΗΣ, δηλώνω υπεύθυνα ότι το υπό τα στοιχεία:(Α-Β-Γ-Δ-Α) ΤΕΜΑΧΙΟ που βρίσκεται , εκτός περιγράμματος εντός ζώνης Δ.Ε. ΧΑΙΡΩΝΕΙΑΣ Δήμου ΛΙΒΑΔΕΙΑΣ Βοιωτίας, είναι άρτιο ΚΑΙ οικοδομήσιμο,ΣΤΟ ΚΑΝΟΝΑ σύμφωνα με τις ισχύουσες πολεοδομικές διατάξεις διέφχονται πάνω από αυτό καλώδια υψηλής τάσης της Δ.Ε.Η.
ΛΙΒΑΔΕΙΑ, ΦΕΒΡΟΥΑΡΙΟΣ 2017
Ο ΜΗΧΑΝΙΚΟΣ

ΓΕΩΡΓΙΟΣ ΑΘ. ΧΑΡΙΣΗΣ
ΠΤΥΧΙΟΥΧΟΣ ΠΟΛΙΤΙΚΟΣ ΜΗΧΑΝΙΚΟΣ Τ.Ε. - Ε.Α.Ε.
ΑΓ. ΠΑΛΗΤΣΟΥ - Τ.Κ. 32131 - ΛΙΒΑΔΕΙΑ
ΣΟΦΟΚΛΕΟΥΣ 44 - 32131 - ΛΙΒΑΔΕΙΑ
ΤΗΛ. 22610-23324 - FAX 6974470894
Α.Φ.Μ. 107017530 - Α.Τ.Α.Κ. 0000101

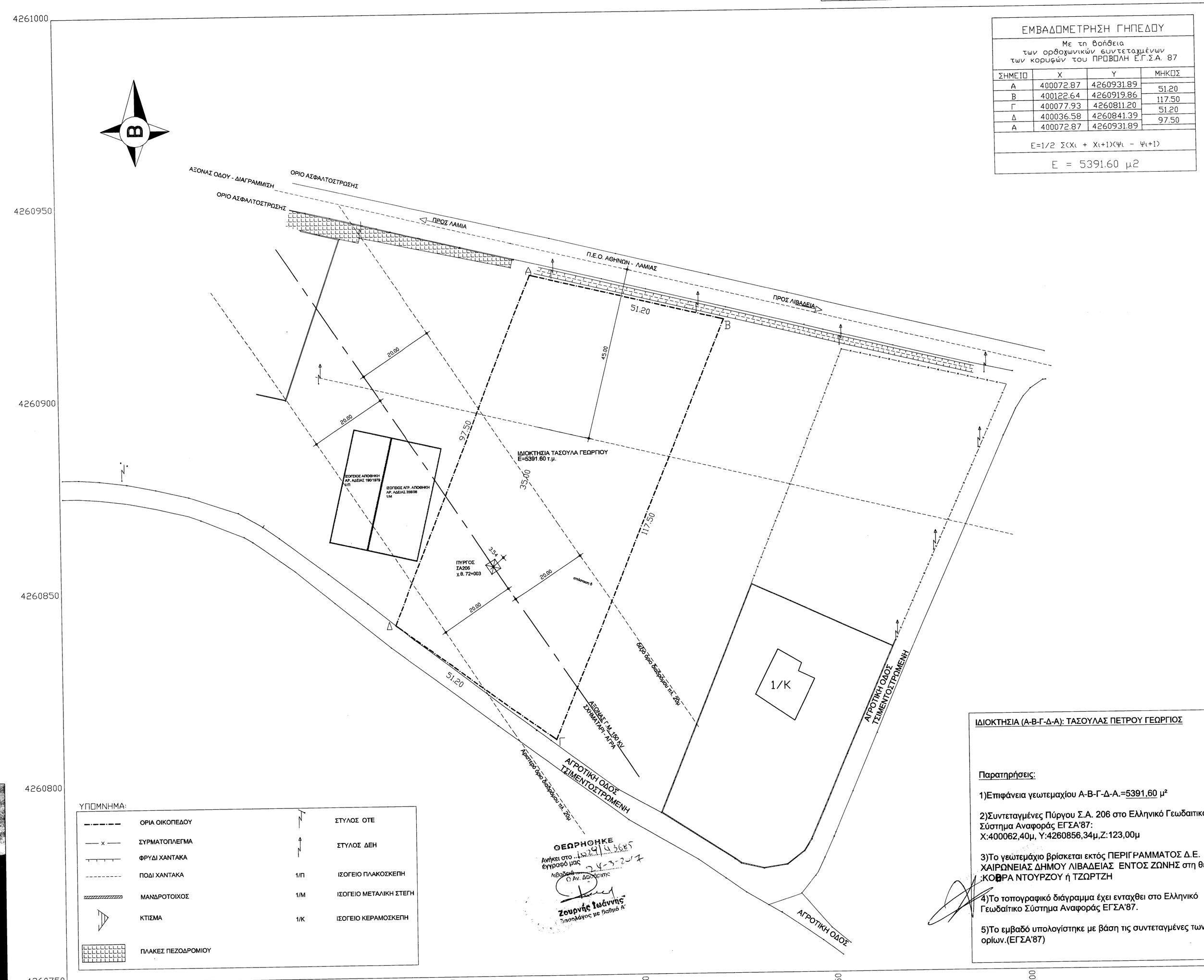

ΕΜΒΑΔΟΜΕΤΡΗΣΗ ΓΗΠΕΔΟΥ

Με τη βοήθεια
των ορθογωνικών συντεταγμένων
των κορυφών του ΠΡΟΒΟΛΗ Ε.Γ.Σ.Α. 87

ΣΗΜΕΙΟ	X	Y	ΜΗΚΟΣ
Α	400072.87	4260931.89	51.20
Β	400122.64	4260919.86	117.50
Γ	400077.93	4260811.20	51.20
Δ	400036.58	4260841.39	97.50
Α	400072.87	4260931.89	

$E=1/2\ \Sigma(X_i + X_{i+1})(Y_i - Y_{i+1})$

E = 5391.60 μ2

ΑΠΟΣΠΑΣΜΑ ΠΕΡΙΓΡΑΜΜΑΤΟΣ ΟΙΚΙΣΜΟΥ ΧΑΙΡΩΝΕΙΑΣ ΚΛ.: 1/5000

ΥΠΟΜΝΗΜΑ:

ΟΡΙΑ ΟΙΚΟΠΕΔΟΥ		ΣΤΥΛΟΣ ΟΤΕ	
ΣΥΡΜΑΤΟΠΛΕΓΜΑ		ΣΤΥΛΟΣ ΔΕΗ	
ΦΡΥΔΙ ΧΑΝΤΑΚΑ			
ΠΟΔΙ ΧΑΝΤΑΚΑ	1/Π	ΙΣΟΓΕΙΟ ΠΛΑΚΟΣΚΕΠΗ	
ΜΑΝΔΡΟΤΟΙΧΟΣ	1/Μ	ΙΣΟΓΕΙΟ ΜΕΤΑΛΙΚΗ ΣΤΕΓΗ	
ΚΤΙΣΜΑ	1/Κ	ΙΣΟΓΕΙΟ ΚΕΡΑΜΟΣΚΕΠΗ	
ΠΛΑΚΕΣ ΠΕΖΟΔΡΟΜΙΟΥ			

ΘΕΩΡΗΘΗΚΕ
Ανήκει στο Διάγραμμα
Εγκριθέν μας
Λιβαδειά 24-3-2017
Ο Δν. Δ/ντής
Ζουρνής Ιωάννης
Τοπολόγος με βαθμό Α'

ΙΔΙΟΚΤΗΣΙΑ (Α-Β-Γ-Δ-Α): ΤΑΣΟΥΛΑΣ ΠΕΤΡΟΥ ΓΕΩΡΓΙΟΣ

Παρατηρήσεις:

1)Επιφάνεια γεωτεμαχίου Α-Β-Γ-Δ-Α.=5391,60 μ²

2)Συντεταγμένες Πύργου Σ.Α. 206 στο Ελληνικό Γεωδαιτικό Σύστημα Αναφοράς ΕΓΣΑ'87:
Χ:400062,40μ, Υ:4260856,34μ,Ζ:123,00μ

3)Το γεωτεμάχιο βρίσκεται εκτός ΠΕΡΙΓΡΑΜΜΑΤΟΣ Δ.Ε. ΧΑΙΡΩΝΕΙΑΣ ΔΗΜΟΥ ΛΙΒΑΔΕΙΑΣ ΕΝΤΟΣ ΖΩΝΗΣ στη θέση :ΚΟΒΡΑ ΝΤΟΥΡΖΟΥ ή ΤΖΩΡΤΖΗ

4)Το τοπογραφικό διάγραμμα έχει ενταχθει στο Ελληνικό Γεωδαίτικο Σύστημα Αναφοράς ΕΓΣΑ'87.

5)Το εμβαδό υπολογίστηκε με βάση τις συντεταγμένες των ορίων.(ΕΓΣΑ'87)

ΘΕΩΡΗΣΗ ΥΠΗΡΕΣΙΑΣ:

ΧΑΡΙΣΗΣ-ΤΕΧΝΙΚΗ

ΓΕΩΡΓΙΟΣ ΑΘ. ΧΑΡΙΣΗΣ
Msc ΠΟΛΙΤΙΚΟΣ ΜΗΧΑΝΙΚΟΣ Τ.Ε.
ΦΙΛΙΠΠΟΣ ΑΘ ΧΑΡΙΣΗΣ
ΑΓΡΟΝΟΜΟΣ ΤΟΠΟΓΡΑΦΟΣ ΜΗΧΑΝΙΚΟΣ Ε.Μ.Π.

ΜΕΛΕΤΕΣ -ΚΑΤΑΣΚΕΥΕΣ -ΤΟΠΟΓΡΑΦΙΚΕΣ ΕΡΓΑΣΙΕΣ

ΣΟΦΟΚΛΕΟΥΣ 44 ΛΙΒΑΔΕΙΑ ΒΟΙΩΤΙΑΣ
ΤΚ:32131
ΤΗΛ/FAX:22610-23324/6974470894
E-MAIL : georgeharissis@gmail.com

Εργοδότης	ΤΑΣΟΥΛΑΣ ΠΕΤΡΟΥ ΓΕΩΡΓΙΟΣ
Εργο	ΑΓΡΟΤΙΚΗ ΑΠΟΘΗΚΗ
Θέση	"ΚΟΒΡΑ ΝΤΟΥΡΖΟΥ / ΤΖΩΡΤΖΗ" ΕΚΤΟΣ ΣΧΕΔΙΟΥ - ΕΝΤΟΣ ΖΩΝΗΣ, Δ.Ε. ΧΑΙΡΩΝΕΙΑΣ ΚΑΛΛΙΚΡΑΤΙΚΟΣ ΔΗΜΟΣ ΛΙΒΑΔΕΙΑΣ Π.Ε.ΒΟΙΩΤΙΑΣ

Μελετητές
ΓΕΩΡΓΙΟΣ ΑΘ. ΧΑΡΙΣΗΣ
Msc ΠΟΛΙΤΙΚΟΣ ΜΗΧΑΝΙΚΟΣ Τ.Ε.

αριθ. μελέτης	II	I: Προμελέτη	II: Οριστική μελέτη	III: Μελέτη εφαρμογής
		Α: Αρχιτεκτονικά	Σ: Στατικά	Η-Μ: Η-Μηχ/γικά

Θέμα	ΤΟΠΟΓΡΑΦΙΚΟ ΔΙΑΓΡΑΜΜΑ	Κλίμακα: 1:500	
		Αριθ.Σχεδ.	Τ1
Σφραγίδα	ΓΕΩΡΓΙΟΣ ΑΘ. ΧΑΡΙΣΗΣ ΠΤΥΧΙΟΥΧΟΣ ΠΟΛΙΤΙΚΟΣ ΜΗΧΑΝΙΚΟΣ Τ.Ε. - Ε.Α.Ε ΑΓ. ΠΑΛΗΤΣΟΥ - Τ.Κ. 32131 - ΛΙΒΑΔΕΙΑ ΣΟΦΟΚΛΕΟΥΣ 44 - 32131 - ΛΙΒΑΔΕΙΑ ΤΗΛ. 22610-23324 - FAX 6974470894 Α.Φ.Μ. 107017530 - Α.Τ.Α.Κ. 0000101	Υπογραφή	Ημερομηνία: /02/2017
			α' Αναθεώρηση
			β' Αναθεώρηση
			γ' Αναθεώρηση