

ΟΜΩΝ  
ΙΟΥΝΙΑ

ΜΗΤΑΚΗ ΑΠΟΣΤΟΛΟΥ

Πίνακας Συντεταγμένων των κορυφών του K1, K2, K3,....., K23  
Εμβαδόν γηπέδου = 5663.05 τ.μ. - ΕΓΣΑ '87

α/α	X	Y	Αποστάσεις
K1	637180.82	3906770.63	----
K2	637196.09	3906765.98	K1 - K2: 15.96
K3	637198.69	3906764.66	K2 - K3: 2.92
K4	637201.68	3906768.05	K3 - K4: 4.52
K5	637204.51	3906769.66	K4 - K5: 3.26
K6	637210.19	3906772.17	K5 - K6: 6.21
K7	637218.54	3906774.19	K6 - K7: 8.59
K8	637221.73	3906774.86	K7 - K8: 3.26
K9	637225.59	3906774.89	K8 - K9: 3.86
K10	637228.76	3906774.15	K9 - K10: 3.26
K11	637230.84	3906775.93	K10 - K11: 2.74
K12	637226.94	3906789.74	K11 - K12: 14.35
K13	637216.01	3906830.63	K12 - K13: 42.33
K14	637215.70	3906839.38	K13 - K14: 8.76
K15	637216.55	3906846.28	K14 - K15: 6.95
K16	637215.35	3906856.57	K15 - K16: 10.36
K17	637208.42	3906874.13	K16 - K17: 18.88
K18	637186.65	3906865.41	K17 - K18: 23.45
K19	637179.64	3906858.82	K18 - K19: 9.62
K20	637164.87	3906853.71	K19 - K20: 15.63
K21	637137.88	3906837.39	K20 - K21: 31.54
K22	637158.45	3906809.68	K21 - K22: 34.51
K23	637174.78	3906788.70	K22 - K23: 26.59
			K23 - K1: 19.05

37290

37340

# ΤΟΠΟΓΡΑΦΙΚΗ ΑΠΟΤΥΠΩΣΗ ΙΔΙΟΚΤΗΣΙΑΣ


ΕΝΤΟΛΕΑΣ: **ΘΕΟΔΩΡΑΚΗΣ ΙΩΑΝΝΗΣ ΤΟΥ ΑΧΙΛΛΕΑ**

ΘΕΜΑ ΣΧΕΔΙΟΥ:  
**ΤΟΠΟΓΡΑΦΙΚΟ ΔΙΑΓΡΑΜΜΑ**

ΘΕΣΗ: **ΑΡΚΟΒΟΥΝΙΑ,  
ΤΟΠΙΚΗ ΚΟΙΝΟΤΗΤΑ ΒΡΑΧΑΣΙΟΥ,  
ΔΗΜΟΣ ΑΓΙΟΥ ΝΙΚΟΛΑΟΥ,  
ΠΕΡΙΦΕΡΕΙΑΚΗ ΕΝΟΤΗΤΑ ΚΡΗΤΗΣ**

ΘΕΩΡΗΘΗΚΕ  
Απόφαση της Ε.Ε.Δ.Α. Νομού Λασιθίου  
της οποίας αποτελεί αναπόσπαστο τμήμα  
Αγιος Νικόλαος, 02/02/2017

Γιαννούτσου Παναγιώτα  
Δεσφ.ρύλακας




ΜΕΛΕΤΗΤΗΣ: **ΑΛΕΞΑΝΔΡΟΣ - ΘΕΟΦΙΛΟΣ ΘΩΜΑΪΔΗΣ**  
**ΑΓΡΟΝΟΜΟΣ & ΤΟΠΟΓΡΑΦΟΣ ΜΗΧΑΝΙΚΟΣ**

ΑΡ. ΣΧΕΔΙΟΥ: **Τ01**

Ανήκει στο αριθμ. 2753/1-9-2016 Εγγράφιο Δίνοσης Διακτών Λασιθίου  
Αγιος Νικόλαος, 1-9-2016

ΘΕΩΡΗΘΗΚΕ  
ΔΙΝΤΗΣ ΔΙΑΚΤΩΝ ΛΑΣΙΘΙΟΥ  
ΜΑΝΩΛΗΣ ΣΥΛΛΗΓΑΡΟΣ  
ΜΑΣΧΙΣΤΟΡΟΣ



ΚΛΙΜΑΚΑ: 1:500

ΣΦΡΑΓΙΔΑ - ΥΠΟΓΡΑΦΗ:

**ΑΛΕΞΑΝΔΡΟΣ - ΘΕΟΦΙΛΟΣ ΘΩΜΑΪΔΗΣ**  
ΔΙΠΛ. ΑΓΡΟΝΟΜΟΣ & ΤΟΠΟΓΡΑΦΟΣ ΜΗΧΑΝΙΚΟΣ  
ΕΘΝΙΚΟΥ ΜΕΤΣΩΒΙΟΥ ΠΟΛΥΤΕΧΝΕΙΟΥ  
ΜΕΛΟΣ Τ.Ε.Ε. - ΑΡΙΘΜΟΣ ΜΗΤΡΩΟΥ: 139006  
ΑΦΜ: 148853990 - ΔΟΥ: ΓΛΥΦΑΔΑΣ  
ΙΑΣΟΝΟΣ 12 ΓΛΥΦΑΔΑ - ΤΗΛ: 699 3480337

ΗΜΕΡΟΜΗΝΙΑ: **ΑΠΡΙΛΙΟΣ 2016**

1.μ.  
ΕΚ 270 Δ  
στο δρόμο (ΦΕΚ  
ΤΗΣ ΕΠΙΦΑΝΕΙΑΣ  
0  
-ΡΙΛΙΩΝ : 7.50 μ.  
N. 1599 / 86)

ΔΕΝ ΕΠΙΝΕ ΕΛΕΥΘΕΡΟΣ ΤΙΤΛΩΝ ΚΑΙ ΔΑΣΑΡΧΕΙΟΥ  
ΑΠΟΣΤΑΣΗ ΑΠΟ ΘΑΛΑΣΣΑ 815 μ.  
ΑΠΟ ΤΟ ΓΗΠΕΔΟ ΔΕΝ ΔΙΕΡΧΕΤΑΙ ΡΕΜΑ  
ΑΠΟ ΤΟ ΓΗΠΕΔΟ ΔΕΝ ΔΙΕΡΧΟΝΤΑΙ ΓΡΑΜΜΕΣ ΥΨΗΛΗΣ ΤΑΣΗΣ ΔΕΗ

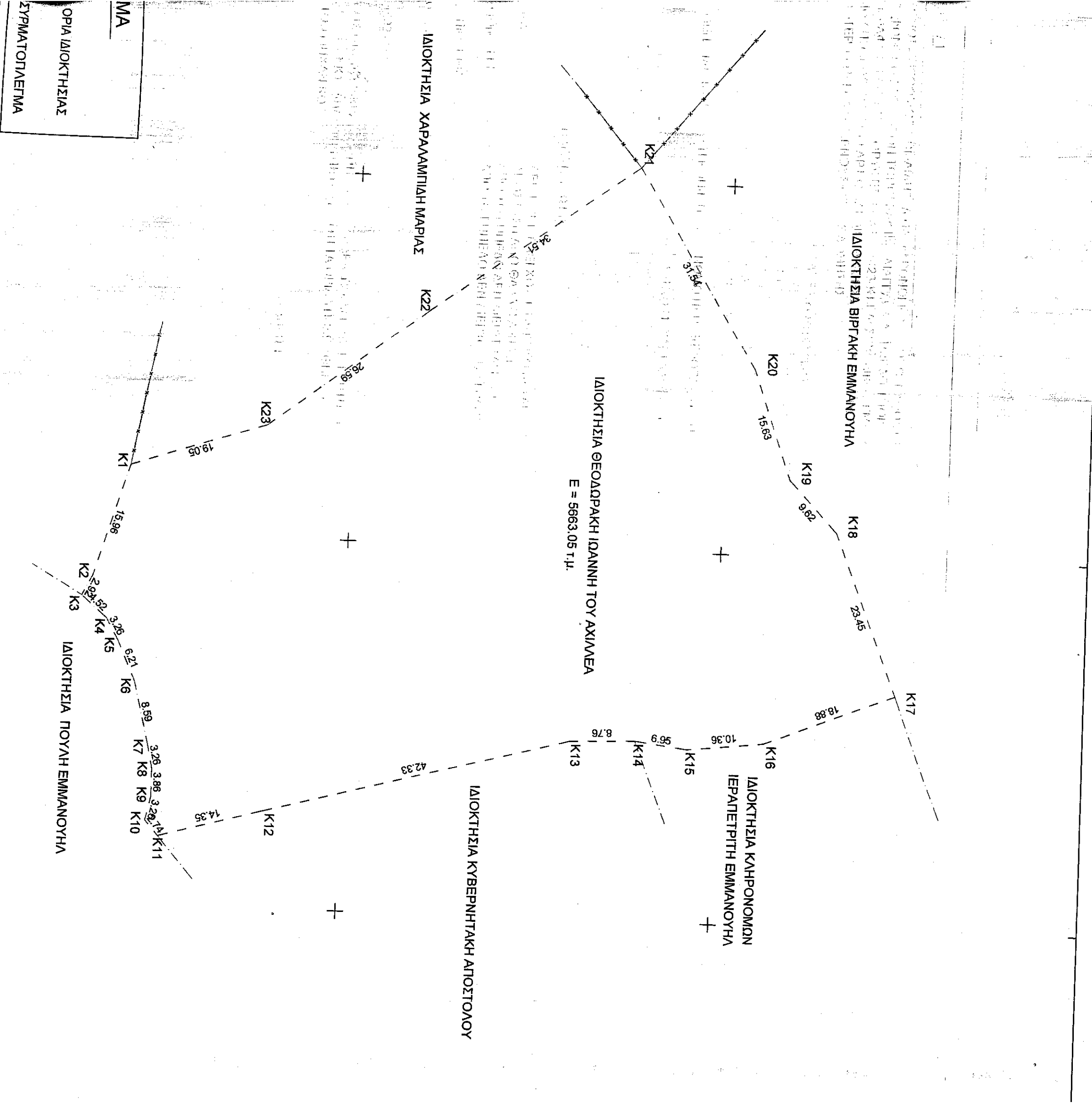
ΜΕΝΟΣ ΘΕΟΔΩΡΑΚΗΣ ΙΩΑΝΝΗΣ ΤΟΥ ΑΧΙΛΛΕΑ, ΝΟΜΙΜΟΣ ΙΔΙΟΚΤΗΤΗΣ ΤΗΣ  
51-K2-...-K23-K1, ΔΗΛΩΝΩ ΥΠΕΥΘΥΝΑ ΟΤΙ ΤΑ ΟΡΙΑ ΥΠΟΔΕΙΧΘΗΚΑΝ  
ΙΙ ΣΤΟΝ ΜΗΧΑΝΙΚΟ

Ο ΔΗΛΩΝ

ΜΕΘΩΔΟΛΟΓΙΑ ΕΞΑΡΤΗΣΗΣ (βάσει άρθρου 3 παρ. 1γ του Ν. 4178/13)  
Η ΕΞΑΡΤΗΣΗ ΑΠΟ ΤΟ ΕΙΣΔ '87 ΠΡΑΓΜΑΤΟΠΟΙΗΘΗΚΕ ΜΕ ΠΑΡΑΤΗΡΗΣΕΙΣ  
ΓΕΩΔΑΙΤΙΚΟΥ ΔΕΚΤΗ PROMARK 800 (ΟΝΟΜΑΣΤΙΚΗΣ ΑΚΡΙΒΕΙΑΣ +/-0,01μ).  
ΟΙ ΠΑΡΑΤΗΡΗΣΕΙΣ ΔΙΕΞΗΧΘΗΚΑΝ ΤΗΝ 25-04-2016 ΑΠΟ ΤΟ ΧΡΟΝΙΚΟ ΔΙΑΣ  
ΧΡΗΣΗ ΤΟΥ ΙΔΙΩΤΙΚΟΥ ΔΙΚΤΥΟΥ ΤΗΣ ΕΤΑΙΡΙΑΣ METRICANET.

**ΣΥΣΤΗΜΑ ΑΝΑΦΟΡΑΣ**

- ΕΛΛΗΝΙΚΟ ΓΕΩΔΑΙΤΙΚΟ ΣΥΣΤΗΜΑ ΑΝΑΦΟΡΑΣ 1987 (ΕΓ.Σ.Δ '87)
- ΕΛΛΗΝΟΕΙΔΕΣ ΑΝΑΦΟΡΑΣ GRS 80 (α=6 378 137 m, 1/ε=298.25722210)
- ΠΡΟΒΟΛΗ: ΕΓΚΑΡΣΙΑ ΜΕΡΚΑΤΟΡΙΚΗ
- ΚΕΝΤΡΙΚΟΣ ΜΕΣΗΜΒΡΙΝΟΣ Δο= 24° 00' 00" με Κο=0.999600
- ΤΕΤΗΜΜΕΝΗ ΚΕΝΤΡΙΚΟΥ ΜΕΣΗΜΒΡΙΝΟΥ : +500
- ΓΕΩΓΡΑΦΙΚΟ ΠΛΑΤΟΣ ΑΝΑΦΟΡΑΣ: 0° 00' 00"



MA  
ΟΡΙΑ ΙΔΙΟΚΤΗΣΙΑΣ  
ΣΥΜΜΑΤΟΓΛΑΦΕΜΑ

37140

37190

240