Απόσπασμα χάρτη Γ.Υ.Σ κλίμακα 1:5000

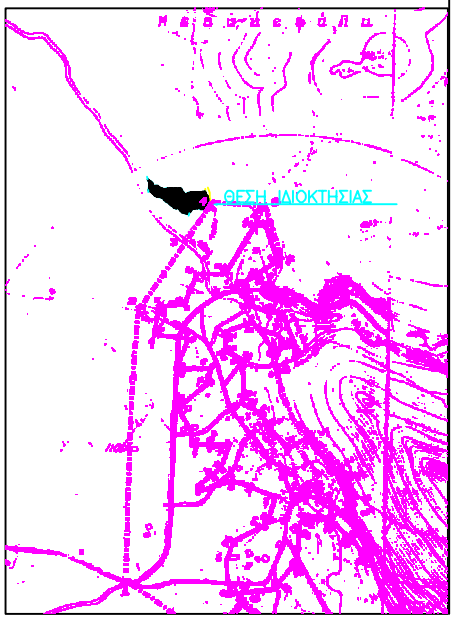



Ε (A,B,G,D,E,Z,H,Θ,I,K,Λ,M,N,Ι,Ο,.....,V3,A3,A) = 5301.90 m2



ΟΡΟΙ ΔΟΜΗΣΗΣ:
Προεδρικό διάταγμα 24.04.1985 ΦΕΚ 270 Δ 31.05.1985 & Ν.3212 ΦΕΚ 308Α/ 31-12-2003
Αρτιότητα κατα κανόνα :
1α) Ελάχιστο εμβαδόν γηπέδου 4000 τμ
Ελάχιστο πρόσωπο 25μ σε κοινόχρηστό δρόμο

β) Για γήπεδα που έχουν πρόσωπο σε Διεθνείς, Εθνικές Επαρχιακές, Δημοτικές και Κοινοτικές οδούς
ως και σε εγκαταλελειμένα τμήματά τους καισεσιδηροδρομικές γραμμές
απαιτο ύνται:
Ελάχιστο πρόσωπο 45 μ.
Ελάχιστο βάθος 50 μ.
Ελάχιστο εμβαδόν 4000 μ2.

Παρεκκλίσεις:
2α) Υφιστάμενα κατα την 31-12-2003 με ελάχιστο εμβαδόν 4000τμ
2β) Υφιστάμενα κατα την 24-04-77 με ελάχιστο εμβαδόν 2000τμ
2γ) Με πρόσωπο σε αναγνωρισμένο δρόμο
αα) Υφιστάμενα κατα την 12-11-1962 Ελάχιστο προσωπο 10μ ελάχ.βάθος 15μ ελάχ. εμβαδόν 750τμ
ββ) Υφιστάμενα κατα την 12-09-1964 Ελάχιστο προσωπο 20μ ελάχ.βάθος 35μ ελάχ. εμβαδόν 1200τμ
γγ) Υφιστάμενα κατα την 17-10-1978 Ελάχιστο προσωπο 25μ ελάχ. βάθος 40μ ελάχ. εμβαδόν 2000τμ
γγ) Υφιστάμενα κατα την 17-10-1978 Ελάχιστο εμβαδόν 4000 τμ

Δήλωση του Ν. 651/1977
Ο κάτωθι υπογεγραμμένος Μηχανικός δηλώνω συμφώνως του νόμου 651/77 ότι το παραπλεύρως αγρατεμάχιο υπό στοιχεία (Α,Β...Α) εμβαδού Ε=5301.90 τμ ευρίσκεται εκτός ορίων οικισμού Δημοτικου Διαμερισματος Χορδάκι του Δήμου Χανίων .
Είναι άρτιο και θα θωρηθεί ακοδομήσιμο σύμφωνα με τους ανωτέρω όρους δόμησης και τις ισχύουσες πολεοδομικές διατάξεις, εφσον δεν υποκεινται στις διατάξεις περι δασων και στις διαταξεις του Νομου περι γεωργικης γης υψηλης παραγωγικο τητας
Το αγροτεμάχιο δεν εμπίπτα στις διατάξεις του Ν.1337/83 και δεν οφείλει αφορές σε γη και χρήμα.
Ο Δηλών

Παρατηρήσεις:
1. Τα εμβαδά προέκυψαν από αναλυτική σχέση μεταξύ των συντεταγμένων των κορυφών στην εγκάρσια μερκατορική προβολή ΕΓΣΑ'87.
2. Η ιδιοκτησία απέχει από τη θάλασσα απόσταση μεγαλύτερη των 800 μ.
3. Τα όρια και τα ονόματα των ομόρων τα υπέβαζε ο ιδιοκτήτης επι του εδάφους.
4. Η ιδιοκτησία βρίσκεται εκτός της επιπρομένης ζώνης του ναυτικού ορμρού Σούδας εκτός επιπρούμενης ζώνης ναυτικού ορμρού Δρεπάνου και εντός των παραμεθόριων περιοχών του Νομού Χανίων.
5. Οι συντεταγμένες είναι στο Ε.Γ.Σ.Α 87 και είναι εξαρτημένες απο το δίκτυο της εταιρείας JGCA E
6. Εντός της ιδιοκτησίας δεν διέρχεται ρεύμα υψηλής τάσης, αγωγός φυσικού αερίου, ούτε και εντός ακτίνας 20 μ. οδός προϋφιστάμενη του 1923 και διατηρεί εκ κτίσματα, εντος της ιδιοκτησίας ή κατά μήκος του προσώπου της.
7. Το αγροτεμάχιο δεν εμπίπτει σε περιοχή του λειτουργεί Εθνικό Κτηματολόγιο.
Βεβαιώνω ότι έχουν προσκομισθεί όλα τα δικαιολογητικά που απαιτούνται σύμφωνα με τον Ν.4178/13 και αφορούν το παρόν τοπογραφικό το οποίο ταυτίζεται με την βεβαίωση απόδημου αγροτεμαχίου με Α/Α .... μοναδικο ηλεκτρονικο κωδικό .....
Επίσης το παρον τοπογραφικο εχει αναρτηθει στο ηλεκτρονικο τηλεφορικο συστημα του ΤΕΕ

ΕΡΓΟΔΟΤΗΣ
ΣΤΥΛΙΑΝΟΣ ΓΕΩΡΓΟΣ

ΕΡΓΟ
ΑΠΟΤΥΠΩΣΗ ΑΓΡΟΤΕΜΑΧΙΟΥ

ΘΕΣΗ
ΤΟΠΟΘΕΣΙΑ ΡΙΖΑ -ΔΗΜΟΤΙΚΟΥ ΔΙΑΜΕΡΙΣΜΑΤΟΣ ΧΟΡΔΑΚΙ Δ. ΧΑΝΙΩΝ (ΕΚΤΟΣ ΟΙΚΙΣΜΟΥ)

ΜΕΛΕΤΗΤΗΣ
ΙΩΑΝΝΗΣ Π. ΜΑΡΚΟΓΙΑΝΝΑΚΗΣ

ΤΟΠΟΓΡΑΦΙΚΟ ΔΙΑΓΡΑΜΜΑ	ΕΜΒΑΔΟΝ Ε=5301.90τ.μ

ΚΛΙΜΑΚΑ 1 : 500

ΠΕΡΙΟΔΟΣ ΜΕΛΕΤΗΣ ΙΑΝΟΥΑΡΙΟΣ 2017

ΣΦΡΑΓΙΔΑ

ΙΩΑΝΝΗΣ Π.ΜΑΡΚΟΓΙΑΝΝΑΚΗΣ
ΠΤΥΧ./ΧΟΣ ΠΟΛ/ΤΙΚΟΣ ΜΗΧΑΝΙΚΟΣ
ΔΟΜ/ΚΩΝ ΕΡΓΩΝ
25ης ΜΑΡΤΙΟΥ 18-ΧΟΥΔΑ
ΤΗΛ. 2821089981 Τ.Κ 73200
ΑΦ.Μ.07 5259296 ΑΡ. ΔΟΥ ΧΑΝΙΩΝ
Α.Μ ΤΕΕ 8218