


ΘΕΩΡΗΘΗΚΕ

και υπήκει στην αριθ. 2/2017,
απόφαση της Τεχνικής Επιτροπής
Εξέτασης Αντιρρήσεων Ν. Φθιώτιδας
Αριθμ 09-5-2017
ΤΑ ΜΕΛΗ





9-5-2017

Αθηνά Πρασό
Δασοπόνος

ΕΡΓΟ ΤΟΠΟΓΡΑΦΙΚΟ ΔΙΑΓΡΑΜΜΑ

ο ΠΡΟΪΚΤΗΣ
Ιωάννης Κουζουκούρας

1. Σταυρούλα Δρίτσα
2. Ευαγγελία Κατζούλα
3. Κωνσταντίνος Στάμος



ΕΡΓΟΔΟΤΗΣ Καραγιάννης Λεωνίδας

ΘΕΣΗ Άνω Καλυβία Αιθιωτίας

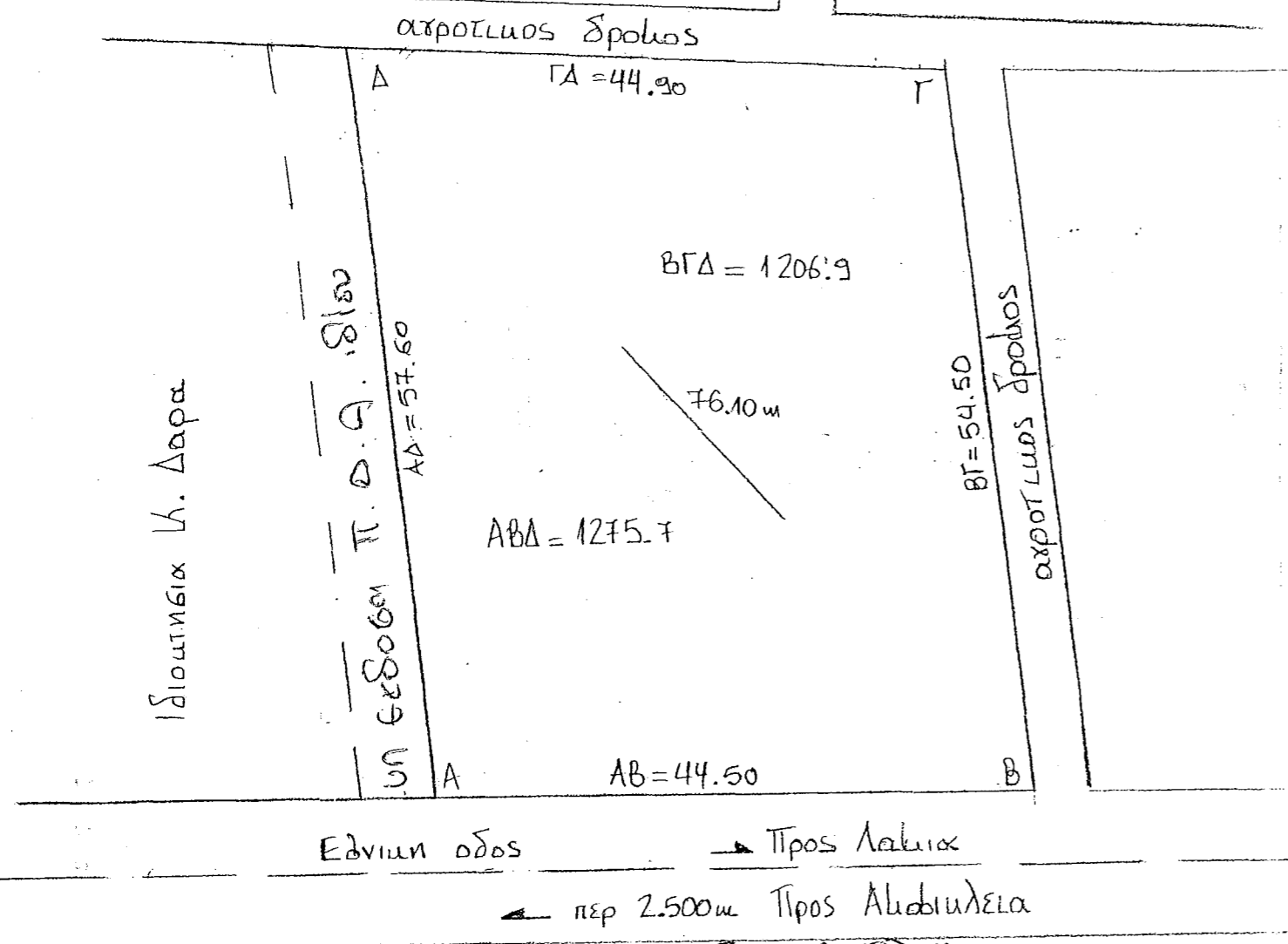
ΘΕΜΑ ΔΗΛΩΣΗ ΤΟΥ ΝΟΜΟΥ 651/77 ΚΑ 1:500

Ο υποχρεωμένος μηχανικός δηλώνω ότι το οικόπεδο
ΑΒΓΔ που βρίσκεται στην Αιθιωτία εντός του
εξ. ποταμού έχει εμβαδό 2.482,60 μ²
και είναι αρτία και οικοδομητικό.
Τα όρια υποδεικνύουν από τους διαιτουχούς

ΕΥΣΤΑΘΙΟΣ Γ. ΚΑΡΟΥΜΠΗΣ
ΔΙΠΛ. ΑΓΡ. & ΤΟΠΟΓΡΑΦΟΣ ΜΗΧΑΝΙΚΟΣ
ΑΡΙΣΤΟΤΕΛΕΙΟΥ ΠΑΝΕΠΙΣΤΗΜΙΟΥ ΘΕΣΣΑΛΙΑΣ
ΜΕΛΟΣ Τ.Ε.Ε. ΑΡΙΘΜΟΣ ΜΗΤΡΩΟΥ 48639
ΘΕΟΦΡΑΣΤΟΥ 22 ΠΕΡΙΣΤΕΡΙ Τ.Π.Α. 5715310


ΜΕΛΕΤΗ ΣΤΑΘΗΣ ΚΑΡΟΥΜΠΗΣ

ΑΜΦΙΚΛΕΙΑ ΑΠΡΙΛΙΟΣ 1989 ΘΕΩΡΕΙΤΑΙ



Εμβαδον οικόπεδου
ΑΒΓΔ = 2.482,60 μ²

Βεβαιώνεται ότι το οικόπεδο ΑΒΓΔ, Α = 2482,60 μ²
εγκλείεται από τους διαιτουχούς Καραγιάννη Λεωνίδα και Σταυρούλα Δρίτσα
η Δ.Α.Κ.Δ.Α. σύμφωνα με τα τεχνικά σχέδια αριθμ. 2/2017 και 09-5-2017.



αριθ. 1511/90 έγγραφο με
Αριθμ. 23-3-90
Ο Δασοπόνος

Βασίλειος Καραγιάννης