

ΥΠΟΜΝΗΜΑ

1) ΕΜΒΑΣΩΝ ΑΚΙΝΗΤΩΝ
 Ε1(1,2,3...8,10,11...20,21,19)+420,11 τ.μ.
 Ε2(3,23,24,25,26,27,28,29,22)=1957,60 τ.μ.

2) ΟΡΟΣ ΔΟΜΗΣΗΣ
 Επιτρεπόμενα στοιχεία διάταξης
 Εκτός σχεδίου Π.Δ. 24 / 21-05-1985 (ΔΕΚ 270 Δ')

- α) Αρμόδια : 4.000,00 μ²
- β) Ελάχιστο πρόσωπο = 45 μ - Ελάχιστο βάθος = 20 μ
- γ) Επιτρεπόμενη μέγιστη ύψωση : ΜΕΚΡΗ 4.000,00 μ + 200,00 τ.μ.
 -4.000 εκ μέρη 8.000 + 200 = (E-4.000) X 0,02
 = 8.000 = 280 + (E-8.000) X 0,01
- δ) Όπου E το εμβαδόν του οικοπέδου
- ε) Οροφή : 2
- ς) Μήγ. Υψός : 7,50 μ (στη φυσική ή τεχνητή διαμορφωμένη ύψωση) για συνολικά 4.000μ²
- στ) Απόσταση από όρια : Απόσταση από τα όρια 15,00μ.

3) ΔΙΑΧΕΙΣΗ ΝΟΜΟΥ 4811/77
 Ο ΥΠΟΓΡΑΦΩΝ ΜΑΝΤΖΙΟΥΤΑΣ ΙΩΑΝΝΗΣ ΠΤΥΧ. ΠΟΛΙΤΙΚΟΣ ΜΗΧΑΝΙΚΟΣ Τ.Ε. ΔΗΛΩΝΕΙ ΟΤΙ ΤΟ ΑΚΙΝΗΤΟ ΜΕ ΤΑ ΣΤΟΙΧΕΙΑ Ε1(2,3...8,10,11...20,21,19)+420,11 τ.μ. ΠΟΥ ΦΑΙΝΕΤΑΙ ΣΤΟ ΠΑΡΟΝ ΤΟΠΟΓΡΑΦΙΚΟ ΔΙΑΓΡΑΜΜΑ ΒΡΕΘΕΝΤΑΙ ΕΚΤΟΣ ΤΟΥ ΕΓΚΕΚΡΗΜΕΝΟΥ ΡΥΘΜΙΣΤΙΚΟΥ ΣΧΕΔΙΟΥ ΤΟΥ ΟΙΚΙΣΜΟΥ ΕΝΩΣ ΑΓΡΟ ΚΑΙ ΟΙΚΟΔΟΜΗΜΑ ΚΑΤΑ ΚΑΝΟΝΑ ΣΥΜΦΩΝΑ ΜΕ ΤΕ ΙΣΧΥΟΥΣΕΣ ΠΟΛΥΤΕΚΝΟΝ ΔΙΑΤΑΞΕΙΣ ΤΟ ΑΚΙΝΗΤΟ ΜΕ ΤΑ ΣΤΟΙΧΕΙΑ Ε2(3,23,24,25,26,27,28,29,22)=1957,60 τ.μ. ΠΟΥ ΦΑΙΝΕΤΑΙ ΣΤΟ ΠΑΡΟΝ ΤΟΠΟΓΡΑΦΙΚΟ ΔΙΑΓΡΑΜΜΑ ΒΡΕΘΕΝΤΑΙ ΕΚΤΟΣ ΤΟΥ ΕΓΚΕΚΡΗΜΕΝΟΥ ΡΥΘΜΙΣΤΙΚΟΥ ΣΧΕΔΙΟΥ ΤΟΥ ΟΙΚΙΣΜΟΥ ΔΕΝ ΕΝΔΕΙΧΝΕΤΑΙ ΟΤΙ ΚΑΙ ΟΙΚΟΔΟΜΗΜΑ ΣΥΜΦΩΝΑ ΜΕ ΤΕ ΙΣΧΥΟΥΣΕΣ ΠΟΛΥΤΕΚΝΟΝ ΔΙΑΤΑΞΕΙΣ

ΤΑ ΣΕ ΑΝΘ ΑΚΙΝΗΤΑ ΔΕΝ ΕΜΠΕΡΙΕΧΟΥΝ ΡΕΥΜΑ ΚΑΙ ΔΕΝ ΔΕΙΚΝΥΝΤΑΙ ΑΠΟ ΑΥΤΑ ΡΕΥΜΑ ΥΨΗΛΗΣ ΤΑΞΗΣ

ΜΑΝΤΖΙΟΥΤΑΣ ΙΩΑΝΝΗΣ
 ΠΤΥΧ. ΠΟΛΙΤΙΚΟΣ ΜΗΧΑΝΙΚΟΣ Τ.Ε.
 ΜΕΓΑΛΟ ΧΩΡΙΟ ΕΥΡΥΤΑΝΙΑΣ
 Α.Μ. (ΕΕΤΕΜ) 45123 ΤΗΛ: 223704190
 ΑΡΜ. 11099553 ΔΟΥ: ΚΑΡΠΕΝΗΣΙΟΥ

4) ΔΙΑΧΕΙΣΗ ΔΙΟΙΚΗΤΩΝ
 Ο ΥΠΟΓΡΑΦΜΕΝΟΣ ΚΝΡ. ΚΩ. ΑΚΑΤΕΡΙΝΗΣ ΜΟΡΙΚΗ ΔΗΛΩΝΕΙ ΟΤΙ ΤΑ ΣΤΟΙΧΕΙΑ Ε1(2,3...8,10,11...20,21) ΠΟΥ ΦΑΙΝΟΝΤΑΙ ΣΤΟ ΠΑΡΟΝ ΤΟΠΟΓΡΑΦΙΚΟ ΔΙΑΓΡΑΜΜΑ ΕΧΟΥΝ ΥΠΟΚΙΝΗΣΗ ΟΡΘΑ.
 Ο ΥΠΟΓΡΑΦΜΕΝΟΣ ΚΝΡ. ΚΩ. ΑΚΑΤΕΡΙΝΗΣ ΜΟΡΙΚΗ ΔΗΛΩΝΕΙ ΟΤΙ ΤΑ ΣΤΟΙΧΕΙΑ Ε2(3,23,24,25,26,27,28,29,22) ΠΟΥ ΦΑΙΝΟΝΤΑΙ ΣΤΟ ΠΑΡΟΝ ΤΟΠΟΓΡΑΦΙΚΟ ΔΙΑΓΡΑΜΜΑ ΕΧΟΥΝ ΥΠΟΚΙΝΗΣΗ ΟΡΘΑ.
 ΥΠΟΓΡΑΦΗ

ΜΕΛΕΤΗΤΗΣ-ΣΥΝΤΑΞΑΣ
ΜΑΝΤΖΙΟΥΤΑΣ ΙΩΑΝΝΗΣ
 ΠΟΛΙΤΙΚΟΣ ΜΗΧΑΝΙΚΟΣ Τ.Ε.
 ΤΜΗΜΑ ΠΟΛΙΤΙΚΩΝ ΕΡΓΩΝ ΥΠΟΔΟΜΗΣ
 Δ.ΚΑΡΠΕΝΗΣΙΟΥ ΝΟΜΟΥ ΕΥΡΥΤΑΝΙΑΣ
 ΤΗΛ: 223704190 ΚΙΝ: 69336912806
 E-MAIL: MJQ@WINDOWS.LIVE.COM

ΕΡΓΟΔΟΤΗΣ : ΚΝΡ. ΑΚΑΤΕΡΙΝΗΣ ΜΟΡΙΚΗ

ΕΡΓΟ : ΟΡΚΙΟΤΟΓΡΑΦΙΚΗ ΑΠΟΤΥΠΩΣΗ ΑΓΡΟΤΕΜΑΧΙΩΝ

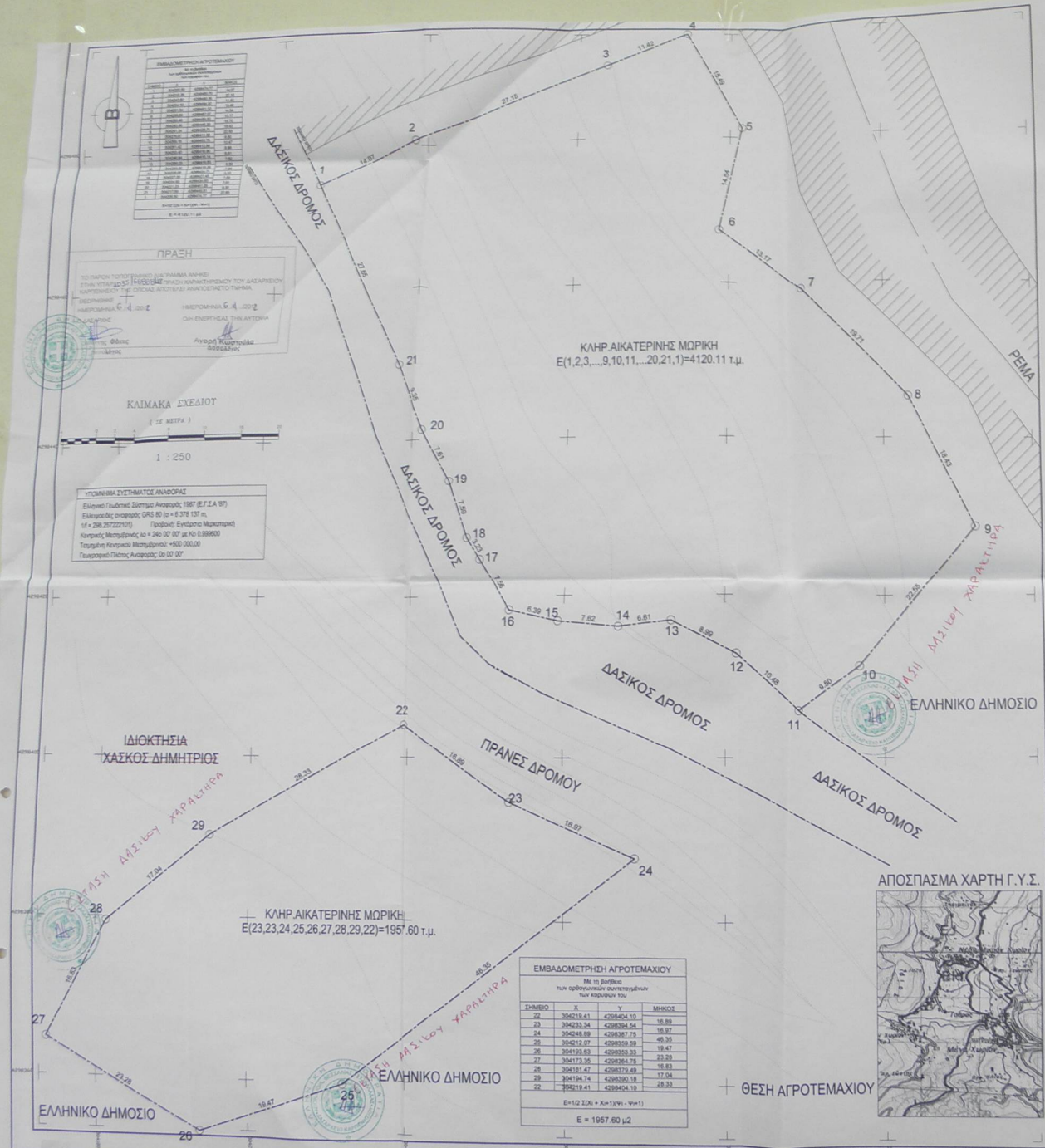
ΒΕΣΗ : ΕΚΤΟΣ ΟΙΚΙΣΜΟΥ - ΚΤΗΛΗΡΕΦ. ΜΕΓΑΛΟΥ ΧΩΡΙΟΥ - Δ.ΚΑΡΠΕΝΗΣΙΟΥ ΝΟΜΟΥ ΕΥΡΥΤΑΝΙΑΣ - ΠΕΡΙΟΧΗ ΠΟΛΥΤΕΚΝΟΝ Η ΒΥΘΕΣΜΑ

ΑΡ.:1 ΚΛΙΜΑΚΑ : 1:250
 ΗΜΕΡΟΜΗΝΙΑ : ΟΚΤΩΒΡΙΟΣ 2011

ΘΕΜΑ ΣΧΕΔΙΟΥ : ΤΟΠΟΓΡΑΦΙΚΟ ΔΙΑΓΡΑΜΜΑ

ΣΦΡΑΓΙΔΑ ΜΕΛΕΤΗΤΗ
ΜΑΝΤΖΙΟΥΤΑΣ ΙΩΑΝΝΗΣ
 ΠΤΥΧ. ΠΟΛΙΤΙΚΟΣ ΜΗΧΑΝΙΚΟΣ Τ.Ε.
 ΜΕΓΑΛΟ ΧΩΡΙΟ ΕΥΡΥΤΑΝΙΑΣ
 Α.Μ. (ΕΕΤΕΜ) 45123 ΤΗΛ: 223704190
 ΑΡΜ. 11099553 ΔΟΥ: ΚΑΡΠΕΝΗΣΙΟΥ

ΥΠΟΓΡΑΦΗ ΜΕΛΕΤΗΤΗ
(Signature)



ΕΜΒΑΔΟΜΕΤΡΙΚΗ ΑΓΡΟΤΕΜΑΧΙΟΥ

ΣΗΜΕΙΟ	X	Y	ΜΗΚΟΣ
22	304218.41	420845.10	18,89
23	304223.34	420834.54	18,97
24	304248.89	420827.73	49,35
25	304212.07	420839.59	19,47
26	304193.63	420833.33	19,47
27	304173.35	420824.73	23,28
28	304181.47	420819.69	19,93
29	304194.74	420830.38	17,04
22	304218.41	420845.10	28,33

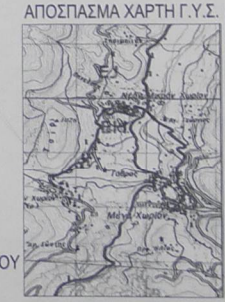
E=1/2 Σ(Οx+Χx)(Y1-Y2)
 E = 1957,60 μ²

ΕΜΒΑΔΟΜΕΤΡΙΚΗ ΑΓΡΟΤΕΜΑΧΙΟΥ


Με τη βοήθεια των ορθογωνίων συντεταγμένων των κορυφών του

ΣΗΜΕΙΟ	X	Y	ΜΗΚΟΣ
22	304218.41	420845.10	18,89
23	304223.34	420834.54	18,97
24	304248.89	420827.73	49,35
25	304212.07	420839.59	19,47
26	304193.63	420833.33	19,47
27	304173.35	420824.73	23,28
28	304181.47	420819.69	19,93
29	304194.74	420830.38	17,04
22	304218.41	420845.10	28,33

E=1/2 Σ(Οx+Χx)(Y1-Y2)
 E = 1957,60 μ²



ΠΡΑΞΗ
 ΤΟ ΠΑΡΟΝ ΤΟΠΟΓΡΑΦΙΚΟ ΔΙΑΓΡΑΜΜΑ ΒΡΕΘΕΝΤΑΙ ΕΝΤΟΣ ΤΟΥ ΕΓΚΕΚΡΗΜΕΝΟΥ ΤΟΥ ΔΙΑΔΡΟΜΟΥ ΚΑΡΠΕΝΗΣΙΟΥ ΤΗΣ ΟΡΚΙΟΤΟΓΡΑΦΙΚΗΣ ΑΝΑΚΟΙΝΩΣΗΣ ΤΑΜΙΑΣ ΗΜΕΡΟΜΗΝΙΑΣ 6-4-2011 ΣΧ. ΕΠΕΡΕΤΗΚΑΙ ΤΗΛ. ΑΥΤΟΡΑΦΗ



ΥΠΟΜΝΗΜΑ ΣΥΣΤΗΜΑΤΟΣ ΑΝΑΘΡΑΣ
 Ελληνικό Γεωδητικό Σύστημα Αναφοράς 1987 (Ε.Γ.Σ.Α. 97)
 Ελάχιστο ύψος από ΟΡΘ (α) = 4,578 457 μ.
 H = 256,207 222 (10) Πρόβολος: Ευρύτατος Μαρτυρικός
 Κεντρικός Μεταβλητός κω = 246 007 007 μ. Ρ. 0,999980
 Τετραγωνικό Κεντρικό Μεταβλητόν = +500 000,00
 Παράβολος Πόλωσης Αναφοράς: 0,00 987